



ГОСУДАРСТВЕННЫЙ КОМИТЕТ ОХРАНЫ ОБЪЕКТОВ КУЛЬТУРНОГО НАСЛЕДИЯ
ЧЕЛЯБИНСКОЙ ОБЛАСТИ

П Р И К А З

от 18.04.2024 № 147

Челябинск

О включении выявленного объекта культурного наследия «Памятник «Пулеметчик» (ск. В.Маганов, камень, бронза)», расположенный по адресу: Челябинская область, город Верхнеуральск, улица Р. Люксембург, у ДК, в Единый государственный реестр объектов культурного наследия (памятников истории и культуры) народов Российской Федерации в качестве объекта культурного наследия местного (муниципального) значения «Памятник «Пулеметчик» (ск. В.Маганов, камень, бронза)», 1977 г., 1918 г., (памятник), расположенный по адресу: Челябинская область, город Верхнеуральск, улица Ленина, напротив вокзала, и утверждении границ его территории, особых режимов использования земель и требований к градостроительным регламентам в границах данной территории

В соответствии с пунктом 3 статьи 18 Федерального закона от 25.06.2002 г. № 73-ФЗ «Об объектах культурного наследия (памятниках истории и культуры) народов Российской Федерации», подпунктом 16 пункта 8 Положения о Государственном комитете охраны объектов культурного наследия Челябинской области, утвержденного постановлением Губернатора Челябинской области от 21.07.2016 г. № 197 «О Государственном комитете охраны объектов культурного наследия Челябинской области»

ПРИКАЗЫВАЮ:

1. Включить выявленный объект культурного наследия «Памятник «Пулеметчик» (ск. В.Маганов, камень, бронза)», расположенный по адресу: Челябинская область, город Верхнеуральск, улица Р. Люксембург, у ДК, в Единый государственный реестр объектов культурного наследия (памятников истории и культуры) народов Российской Федерации в качестве объекта культурного наследия местного (муниципального) значения «Памятник «Пулеметчик» (ск. В.Маганов, камень, бронза)», 1977 г., 1918 г.,

(памятник), расположенного по адресу: Челябинская область, город Верхнеуральск, улица Ленина, напротив вокзала.

2. Утвердить прилагаемые:

1) границы территории объекта культурного наследия местного (муниципального) значения «Памятник «Пулеметчик» (ск. В.Маганов, камень, бронза)», 1977 г., 1918 г., (памятник), расположенного по адресу: Челябинская область, город Верхнеуральск, улица Ленина, напротив вокзала;

2) особые режимы использования земель и требования к градостроительным регламентам в границах территории объекта культурного наследия местного (муниципального) значения «Памятник «Пулеметчик» (ск. В.Маганов, камень, бронза)», 1977 г., 1918 г., (памятник), расположенного по адресу: Челябинская область, город Верхнеуральск, улица Ленина, напротив вокзала.

3. Направить копию настоящего приказа в администрацию города Верхнеуральска в соответствии с Градостроительным кодексом Российской Федерации.

4. Направить копию настоящего приказа правообладателям объекта культурного наследия местного (муниципального) значения «Памятник «Пулеметчик» (ск. В.Маганов, камень, бронза)», 1977 г., 1918 г., (памятник), расположенного по адресу: Челябинская область, город Верхнеуральск, улица Ленина, напротив вокзала.

5. Обеспечить направление в федеральный орган исполнительной власти, уполномоченный Правительством Российской Федерации на осуществление государственного кадастрового учета, государственной регистрации прав, ведение Единого государственного реестра недвижимости, необходимых документов об утверждении границ территории, особых режимов использования земель и требований к градостроительным регламентам в границах территории объекта культурного наследия местного (муниципального) значения «Памятник «Пулеметчик» (ск. В.Маганов, камень, бронза)», 1977 г., 1918 г., (памятник), расположенного по адресу: Челябинская область, город Верхнеуральск, улица Ленина, напротив вокзала, для внесения сведений в Единый государственный реестр недвижимости в соответствии с Федеральным законом от 13 июля 2015 года № 218-ФЗ «О государственной регистрации недвижимости».

6. Обеспечить внесение сведений о наличии территории, особых режимов использования земель и требований к градостроительным регламентам в границах территории объекта культурного наследия местного (муниципального) значения «Памятник «Пулеметчик» (ск. В.Маганов, камень, бронза)», 1977 г., 1918 г., (памятник), расположенного по адресу: Челябинская область, город Верхнеуральск, улица Ленина, напротив вокзала, в федеральную

государственную информационную систему территориального планирования в соответствии с Градостроительным кодексом Российской Федерации.

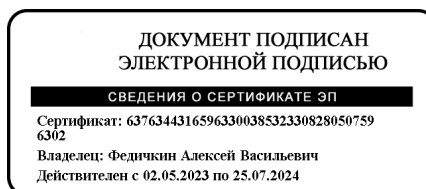
7. Внести сведения о включении в Единый государственный реестр объектов культурного наследия (памятников истории и культуры) народов Российской Федерации объекта культурного наследия местного (муниципального) значения «Памятник «Пулеметчик» (ск. В.Маганов, камень, бронза)», 1977 г., 1918 г., (памятник), расположенного по адресу: Челябинская область, город Верхнеуральск, улица Ленина, напротив вокзала, а также сведения о наличии территории, особых режимов использования земель и требований к градостроительным регламентам в автоматизированную информационную систему ведения Единого государственного реестра объектов культурного наследия (памятников истории и культуры) народов Российской Федерации.

8. Исключить объект «Памятник «Пулеметчик» (ск. В.Маганов, камень, бронза)», расположенный по адресу: Челябинская область, город Верхнеуральск, улица Р. Люксембург, у ДК, из Перечня выявленных объектов культурного наследия Челябинской области, представляющих историческую, художественную или иную культурную ценность.

9. Организацию исполнения настоящего приказа возложить на отдел охраны объектов культурного наследия.

10. Контроль за исполнением настоящего приказа оставляю за собой.

Председатель
Государственного комитета



А.В. Федичкин

УТВЕРЖДЕНЫ
приказом Государственного комитета
охраны объектов культурного наследия
Челябинской области

18.04.2024 147

Границы территории
объекта культурного наследия местного (муниципального) значения «Памятник
«Пулеметчик» (ск. В.Маганов, камень, бронза)», 1977 г., 1918 г., (памятник),
расположенного по адресу: Челябинская область, город Верхнеуральск, улица
Ленина, напротив вокзала

Границы территории объекта культурного наследия и координаты поворотных точек границ территории объекта культурного наследия местного (муниципального) значения «Памятник «Пулеметчик» (ск. В.Маганов, камень, бронза)», 1977 г., 1918 г., (памятник), расположенного по адресу: Челябинская область, город Верхнеуральск, улица Ленина, напротив вокзала, устанавливаются с учетом необходимости обеспечения физической сохранности объекта и условий его эксплуатации.

Координаты объекта культурного наследия местного (муниципального) значения «Памятник «Пулеметчик» (ск. В.Маганов, камень, бронза)», 1977 г., 1918 г., (памятник), расположенного по адресу: Челябинская область, город Верхнеуральск, улица Ленина, напротив вокзала, указаны в Таблице 1.

Таблица 1

Обозначение характерных точек границы	X	Y
1	464106,48	2179811,89
2	464112,98	2179818,79
3	464106,52	2179824,88
4	464100,02	2179817,98
1	464106,48	2179811,89


Перечень координат характерных точек границ территории объекта культурного наследия местного (муниципального) значения «Памятник «Пулеметчик» (ск. В.Маганов, камень, бронза)», 1977 г., 1918 г., (памятник), расположенного по адресу: Челябинская область, город Верхнеуральск, улица Ленина, напротив вокзала, приведен в местной системе координат (МСК-74).

Графически границы территории объекта культурного наследия местного (муниципального) значения «Памятник «Пулеметчик» (ск. В.Маганов, камень,

бронза)», 1977 г., 1918 г., (памятник), расположенного по адресу: Челябинская область, город Верхнеуральск, улица Ленина, напротив вокзала, изображены на схеме границ территории объекта культурного наследия местного (муниципального) значения «Памятник «Пулеметчик» (ск. В.Маганов, камень, бронза)», 1977 г., 1918 г., (памятник), расположенного по адресу: Челябинская область, город Верхнеуральск, улица Ленина, напротив вокзала, в приложении.




ПРИЛОЖЕНИЕ
к границам территории
объекта культурного наследия местного
(муниципального) значения «Памятник
«Пулеметчик» (ск. В.Маганов, камень,
бронза)», 1977 г., 1918 г., (памятник),
расположенного по адресу: Челябинская
область, г. Верхнеуральск,
ул. Ленина, напротив вокзала

Схема границ территории объекта культурного наследия местного
(муниципального) значения «Памятник «Пулеметчик» (ск. В.Маганов, камень,
бронза)», 1977 г., 1918 г., (памятник), расположенного по адресу: Челябинская
область, г. Верхнеуральск, ул. Ленина, напротив вокзала



Масштаб 1:500

Условные обозначения:

-  Объект культурного наследия «Памятник «Пулеметчик» (ск. В.Маганов, камень, бронза)», расположенного по адресу: Челябинская область, г. Верхнеуральск, ул. Ленина, напротив вокзала
-  Границы территории объекта культурного наследия
-  1 Номер характерной (поворотной точки границ территории объекта культурного наследия)

УТВЕРЖДЕНЫ
приказом Государственного комитета
охраны объектов культурного наследия
Челябинской области

18.04.2024 147

Особые режимы использования земель и требования к градостроительным регламентам в границах территории объекта культурного наследия местного (муниципального) значения «Памятник «Пулеметчик» (ск. В.Маганов, камень, бронза)», 1977 г., 1918 г., (памятник), расположенного по адресу: Челябинская область, г. Верхнеуральск, ул. Ленина, напротив вокзала

На территории объекта культурного наследия разрешается:

1. Проведение работ по сохранению объекта культурного наследия и его отдельных элементов без изменения особенностей, составляющих предмет охраны и выполненных на основании проектов, согласованных и утвержденных в установленном порядке.

2. Ведение хозяйственной деятельности, не противоречащей требованиям обеспечения сохранности объекта культурного наследия, и позволяющей обеспечить функционирование объекта культурного наследия в современных условиях.

3. Проведение работ по благоустройству территории с возможностью установки ограждения, не препятствующего визуальному восприятию объекта культурного наследия.

4. Прокладка инженерных коммуникаций подземным способом, ремонт и реконструкция инженерных сетей при наличии проектов таких работ, включающих разделы об обеспечении сохранности объекта культурного наследия, согласованных в установленном порядке.

5. Размещение информационных конструкций об историко-культурной и мемориальной значимости объекта и связанной с ним территории.

На территории объекта культурного наследия запрещается:

1. Возведение объектов капитального строительства, а также некапитальных строений и сооружений, за исключением применения специальных мер, направленных на сохранение объекта культурного наследия

(в т.ч. восстановление, воссоздание, восполнение частично или полностью утраченных элементов).

2. Возведение сплошных непрозрачных ограждений.
3. Организация свалок бытовых и иных отходов.
4. Проведение земляных, мелиоративных и иных работ, не связанных с сохранением объекта культурного наследия.
5. Изменение параметров и особенностей, составляющих предмет охраны объекта культурного наследия.
6. Прокладка инженерных коммуникаций наземным и надземным способами.
7. Размещение любых рекламных конструкций.