


АКТ
государственной историко-культурной экспертизы
выявленного объекта культурного наследия в целях обоснования целесообразности
включения такого объекта в единый государственный реестр объектов культурного
наследия (памятников истории и культуры) народов Российской Федерации
«Церковь» расположенного по адресу: Аргаяшский муниципальный район, Кузнецкое
с., Ленина ул., 48



Челябинская область, с. Кузнецкое

2023 г.

Настоящий Акт государственной историко-культурной экспертизы составлен в соответствии с Федеральным законом от 25 июня 2002 г. № 73-ФЗ «Об объектах культурного наследия (памятниках истории и культуры) народов Российской Федерации» (далее – Федеральный закон), Положением о государственной историко-культурной экспертизе, утвержденным постановлением Правительства Российской Федерации от 15 июля 2009 г.

№569 (далее – Положение), для обоснования вывода экспертизы об обоснованности (положительное заключение) или необоснованности (отрицательное заключение) включения объекта культурного наследия в реестр (Положение, п. 20 а) в целях обоснования включения объекта культурного наследия в реестр, определения категории историко-культурного значения объекта культурного наследия (Федеральный закон, статья 28).

В соответствии с пунктом 11 указанного выше Положения экспертиза проводится одним экспертом.

Дата начала проведения экспертизы: 1 июня 2023 года.

Дата окончания проведения экспертизы: 31 октября 2023 года

Место проведения экспертизы: Челябинская область, с. Кузнецкое

Сведения о заказчике и исполнителе экспертизы:

Сведения о заказчике экспертизы:

Наименование	Общество с ограниченной ответственностью "АРХ-КУЛЬТ"
ИНН, ОГРН	ИНН 7415110998 ОГРН 1227400034267

Сведения об исполнителе экспертизы:

Фамилия, имя и отчество	Николаева Вероника Николаевна
Образование	высшее
Специальность	архитектор
Ученая степень	нет
Стаж работы	22 года
Место работы и должность	главный архитектор проекта ООО «АВЕРО ГРУП»
Решение уполномоченного органа по аттестации экспертов на проведение экспертизы с указанием объектов экспертизы	приказ Министерства культуры Российской Федерации от 30.08.2023 № 2519: <ul style="list-style-type: none"> • <u>выявленные объекты культурного наследия в целях обоснования целесообразности включения данных объектов в реестр;</u> • документы, обосновывающие включение объектов

	<p>культурного наследия в реестр;</p> <ul style="list-style-type: none"> • документы, обосновывающие отнесение объекта культурного наследия к историко-культурным заповедникам, особо ценным объектам культурного наследия народов Российской Федерации либо объектам всемирного культурного и природного наследия; • проектная документация на проведение работ по сохранению объектов культурного наследия; • документация, обосновывающая границы защитной зоны объекта культурного наследия; • проекты зон охраны объекта культурного наследия.
--	-----------------------------------------------------------------------------------------------------------------------------------------------------------------------------------------------------------------------------------------------------------------------------------------------------------------------------------------------------------------------------------------------------------------------------------------------------------------------------------------------------------------------------------------------------------------------------------------------

Информация об ответственности за достоверность сведений:

Я, нижеподписавшийся, эксперт государственной историко-культурной экспертизы Николаева Вероника Николаевна, признаю свою ответственность за соблюдение принципов проведения государственной историко-культурной экспертизы, установленных статьей 29 Федерального закона от 25.06.2002 г. № 73-ФЗ «Об объектах культурного наследия (памятниках истории и культуры) народов Российской Федерации», Положением о государственной историко-культурной экспертизе, утвержденным постановлением Правительства Российской Федерации от 15 июля 2009 г. № 569 и отвечаю за достоверность сведений, изложенных в настоящем заключении экспертизы.

Настоящим подтверждаю, что предупрежден об уголовной ответственности за дачу заведомо ложных сведений по статье 307 Уголовного кодекса Российской Федерации, содержание которой мне известно и понятно.

Отношения эксперта и Заказчика экспертизы.

Эксперт:

- не имеют родственных связей с Заказчиком экспертизы (далее - Заказчик) (его должностными лицами, работниками);
- не состоят в трудовых отношениях с Заказчиком;
- не имеют долговых или иных имущественных обязательств перед Заказчиком;
- не владеют ценными бумагами, акциями (долями участия, паями в уставных капиталах) Заказчика;
- не заинтересованы в результатах исследований и решений, вытекающих из настоящего заключения экспертизы, с целью получения выгоды в виде денег, ценностей, иного

имущества, услуг имущественного характера или имущественных прав для себя или третьих лиц.

Правовые основания для проведения экспертизы:

1. Федеральный закон от 25 июня 2002 года № 73-ФЗ «Об объектах культурного наследия (памятниках истории и культуры) народов Российской Федерации»;
2. Закон Челябинской области от 12 мая 2015 года N 168-ЗО «Об объектах культурного наследия (памятниках истории и культуры) в Челябинской области»
3. Положение о государственной историко-культурной экспертизе, утвержденное постановлением Правительства Российской Федерации от 15 июля 2009 года № 569;
4. Положение о едином государственном реестре объектов культурного наследия (памятников истории и культуры) народов Российской Федерации, утвержденное приказом Министерства культуры Российской Федерации от 3 октября 2011 года № 954;
5. Требования к составлению проектов границ территории объектов культурного наследия, утвержденные приказом Министерства культуры Российской Федерации от 4 июня 2015 года № 1745;
6. Порядок проведения работ по выявлению объектов, обладающих признаками объекта культурного наследия, и государственному учету объектов, обладающих признаками объекта культурного наследия, утвержденный приказом Министерства культуры Российской Федерации от 2 июля 2015 года № 1905;
7. Порядок определения предмета охраны объекта культурного наследия, включенного в единый государственный реестр объектов культурного наследия (памятников истории и культуры) народов Российской Федерации в соответствии со статьей 64 Федерального закона от 25 июня 2002 года № 73-ФЗ «Об объектах культурного наследия (памятниках истории и культуры) народов Российской Федерации», утвержденный приказом Министерства культуры Российской Федерации от 13 января 2016 года № 28.

Цели экспертизы

Обоснование целесообразности включения в единый государственный реестр объектов культурного наследия (памятников истории и культуры) народов Российской Федерации выявленного объекта культурного наследия «Церковь», расположенного по адресу: Аргаяшский муниципальный район, Кузнецкое с., Ленина ул., 48.

Объекты экспертизы

- Выявленный объект культурного наследия «Церковь», расположенный по адресу: Аргаяшский муниципальный район, Кузнецкое с., Ленина ул., 48;
- Документы, обосновывающие включение в единый государственный реестр объектов культурного наследия (памятников истории и культуры) народов Российской Федерации

выявленного объекта культурного наследия «Церковь», расположенного по адресу: Аргяшский муниципальный район, Кузнецкое с., Ленина ул., 48.

Перечень документов, представленных Заказчиком

- Копия приказа о включении объекта в перечень выявленных объектов культурного наследия Челябинской области, представляющих историческую, художественную или иную ценность, объектов, обладающих признаками объекта культурного наследия.
- Выписка из Единого государственного реестра недвижимости об объекте недвижимости.

Сведения об обстоятельствах, повлиявших на процесс проведения и результаты экспертизы

Обстоятельства, повлиявшие на процесс проведения и результаты проведения экспертизы, отсутствуют.

Сведения о проведенных исследованиях в рамках экспертизы (примененные методы, объем и характера выполненных работ, результаты)

- Сбор сведений о земельных участках и объектах недвижимости в границах исследуемой территории;
- Ознакомление с объектом экспертизы, изучение документов, представленных Заказчиком экспертизы;
- Визуальный осмотр (натурное обследование) и фотофиксация Объекта и его территории;
- Сбор и анализ архивных, библиографических, научно-исследовательских материалов по рассматриваемому объекту и прилегающей к нему территории;
- Анализ собранных сведений и материалов;
- Разработка предмета охраны рассматриваемого объекта;
- Разработка границ территории рассматриваемого объекта, разработка режимов использования земель и требований к градостроительным регламентам в границах территории рассматриваемого объекта;
- Консультирование с заказчиком экспертизы по содержательным вопросам относительно объекта экспертизы;
- Формулирование вывода экспертизы, составление заключения экспертизы в виде Акта государственной историко-культурной экспертизы.

Факты и сведения, выявленные и установленные в результате проведенных исследований.

- Исторические сведения об объекте

Кузнецкое село лежит в 180 в. от епархиального и уездного города, на юг. Оно расположено на северной стороне озера Большие Ирдиги, имеющего до 12 в. в окружности; с запада к селу примыкает другое озеро – Малые Ирдиги и в 200 с. далее находится третье озеро – Увильды, имеющее в окружности до 90 в. и отличающееся прозрачностью воды. Начало селу положили в 1765 году переселенцы из деревни, находящейся на реке Тютняре, Кузнецкого у., Саратовской губернии. По уезду село получило название Кузнецкого, а по реке оно известно с именем Тютняра. Переселенцы, в количестве 77 семейств, были куплены Демидовым у князя Долгорукова для заводских работ, а по другому сказанию – были проиграны последним в карты. Демидов поселил их на купленной у башкир земле, в том месте, где и теперь расположено село Кузнецкое, а на месте, где ныне деревня Смолина, была башкирская деревня Юртишь. Но русские насельники вытеснили башкир с купленной у них земли, коей в Устав. грам. значится 10,988 десятин. Тютнярцы находились в крепостной зависимости и работали на господ шесть дней в неделе, а воскресные и праздничные дни могла работать на себя.

Начало образованию здесь самостоятельного прихода положил Демидов, владелец Кыштымских заводов, где, как крепостные, работали и крестьяне села Кузнецкого. Но Демидов только исходатайствовал разрешение на постройку храма и положил ему основание в 1805 году. Постройкой храм окончен в 1809 году, когда от Демидова село перешло во владение купца Льва Расторгуева. Храм каменный, двухэтажный и двухпрестольный; в нижнем, теплом, престол во имя Рождества Пресвятой Богородицы освящен в 1831 году, 26 Февраля, а в Верхнем холодном – в память Вознесения Господня освящен 15 Августа 1842 г. архиепископом Пермским и Верхотурским Аркадием. К числу местно-чтимых святынь принадлежат иконы Господа Вседержителя и Тихвинская икона Божией Матери, сооруженные жителями села по следующему поводу. В 1848 г. в заводах Кыштымском и Каслинском свирепствовала холера, и жители с. Кузнецкого дали обет, если бичь Божий минует их весь, построить храм в деревне Губернской, которая в то время принадлежала к приходу этого села. Но по недостатку средств прихожане не могли исполнить своего обещания о построении храма, а в благодарность за избавление от холеры соорудили в 1856 г. две упомянутые иконы. Иконы писаны на дереве в Каслинском заводе мастером Голышевым и обложены кованными в Москве серебряными ризами 84 пробы, с камнями на венцах; каждая риза весом 22 фунта и 6 золотников, с финифтяными дщицами для надписей. Цена обеих риз 800 рублей ассигнациями.

В годы Советской власти в 1930-е гг. храм был закрыт. Здание использовалось под кинотеатр, клуб и даже хлев.

В 2008 году Храм Рождества Богородицы и Вознесения был передан приходскому совету.

– Современная градостроительная ситуация

Объект расположен вдоль красной линии застройки улицы Ленина вдоль берега к северу от озера Большие Ирдяги. Инфраструктура исследуемой территории в части пешеходных тротуаров недостаточно организована. Специализированная инфраструктура для велосипедистов и маломобильных групп населения не развита. На исследуемой территории и прилегающих кварталах отсутствуют. Рельеф с естественным понижением в южном направлении к озеру Большие Ирдяги. Наивысшая точка территории расположена вдоль улицы Ленина в 280 метров с понижением в сторону озера до 275 метров. Застройка территории сконцентрирована вдоль улицы Ленина и представлена жилыми частными малоэтажными домами, к востоку от объекта расположено полуразрушенное кирпичное здание XIX века.

– Визуальное восприятие объекта

Сохранность условий визуального восприятия объекта в его историко-градостроительной и природной среде обеспечивается трассировкой улицы Ленина. Визуальное восприятие фасадов храма не затруднено. С территории общего пользования основными точками визуального восприятия являются точки в канале улицы Свердлова. Территория, на которой расположен объект, обнесена металлическим светопрозрачным ограждением, не препятствующим визуальному восприятию объекта. Визуальное восприятие южного и восточного фасада возможно преимущественно с территории, на которой расположен объект.

– Объект представляет собой храм «кораблем» с выстроенными по одной оси (запад-восток) помещениями – колокольной, трапезной, храмовым четвериком и алтарной апсидой. Колокольная четырехъярусная, представляет собой композицию «восьмерик на четверике». В первых трех ярусах – в четверике – выполнены дверные и оконные проемы прямоугольной конфигурации с полуциркульным завершением. Восьмерик – четвертый ярус – прорезан по сторонам света сквозными проемами с полуциркульным завершением. Колокольная завершена куполом с главкой. Ярусы отделены ступенчатыми карнизами.

Трапезная выполнена в два яруса, решена на северном и южном фасаде в 2 оси. Ярусы отделены ступенчатыми карнизами.

Храмовый четверик выстроен в 3 уровня и решен в 3 оси: в первом уровне по центру северного и южного фасадов помещены дверные проемы, по бокам от которых находятся по одному оконному проему. В первом и втором ярусе проемы прямоугольной конфигурации, в третьем ярусе - прямоугольной конфигурации с полуциркульным завершением. Ярусы отделены ступенчатыми карнизами. Над оконными проемами второго яруса сохранились

линейные профилированные сандрики-полочки. Храмовый четверик перекрыт сомкнутым сводом и завершен главкой; по четырем сторонам кровли устроены небольшие люкарны.

Алтарная апсида пятиугольной в плане конфигурации, решена в 2 яруса, на севере и юге оконные проемы глухие, на востоке и в диагональных стенах – световые прямоугольной конфигурации. Ярусы отделены ступенчатыми карнизами.

Фасадный декор практически утрачен, в настоящее время ведется оштукатуривание стен.

Интерьер.

Помещения трапезной и храмового четверика соединены между собой широким арочным сквозным проемом высотой в два уровня, как и между храмовым четвериком и апсидой.

Первый уровень апсиды отделен от четверика поздней кирпичной перегородкой.

Стены колокольни, трапезной и храмового четверика гладко оштукатурены. На верхний ярус колокольни ведут две металлические лестницы.

В апсиде сохранились профилированные потолочные карнизы, фрески на стенах и потолке.

– **Сведения о наименовании объекта**

«Церковь»

Сведения о времени возникновения или дате создания объекта, датах основных изменений (перестроек) данного объекта и (или) датах связанных с ним исторических событий

1805-1809 гг.

Сведения о местонахождении объекта

Аргаяшский муниципальный район, Кузнецкое с., Ленина ул., 48 (в соответствии с приказом от 14.04.2016 №167 «Об утверждении перечня выявленных объектов культурного наследия Челябинской области, представляющих историческую, художественную или иную культурную ценность»). Уточненный фактический адрес объекта: ул. Ленина, 44.

Сведения о категории историко-культурного значения объекта

Выявленный объект культурного наследия.

Сведения о виде объекта

Памятник.

Сведения о границах территории объекта, включая текстовое и графическое описание местоположения этих границ, перечень координат характерных точек этих границ в системе координат, установленной для ведения государственного кадастра объектов недвижимости

Границы территории не утверждены; описание границ территории разработано в составе настоящей экспертизы и представлено в приложениях к настоящему акту экспертизы.

Фотографическое (графическое) изображение объекта

Современная фотофиксация объекта представлена в приложении.

Перечень документов и материалов, собранных и полученных при проведении экспертизы:

Материалы фотофиксации рассматриваемого объекта (дата выполнения фотофиксации – октябрь 2023 г.)

Перечень специальной, технической и справочной литературы, использованной при проведении экспертизы:

Методические пособия, включая законодательные и подзаконные акты:

1. Национальный стандарт РФ ГОСТ Р 55528-2013 «Состав и содержание научно-проектной документации по сохранению объектов культурного наследия. Памятники истории и культуры. Общие требования», утвержденный приказом Федерального агентства по техническому регулированию и метрологии от 28 августа 2013 года № 593-с;
2. Национальный стандарт Российской Федерации ГОСТ Р 56891.1 – 2016 Сохранение объектов культурного наследия. Термины и определения. Часть 1 Общие понятия, состав и содержание научно-проектной документации, утвержденным приказом Федерального агентства по техническому регулированию и метрологии от 10 марта 2016 года № 134-ст;
3. Национальный стандарт Российской Федерации ГОСТ Р 56891.2 – 2016 Сохранение объектов культурного наследия. Термины и определения. Часть 2 Памятники истории и культуры, утвержденным приказом Федерального агентства по техническому регулированию и метрологии от 10 марта 2016 года № 135-ст.
4. Методика установления границ территории объектов культурного наследия (памятников истории и культуры), разработанные государственным унитарным предприятием «Научно-исследовательский и проектный институт генерального плана города Москвы» по заказу Комитета по архитектуре и градостроительству города Москвы в 2008 году;
5. Методические указания по проведению комплексных историко-культурных исследований), разработанные государственным унитарным предприятием «Научно-исследовательский и проектный институт генерального плана города Москвы» по заказу Комитета по архитектуре и градостроительству города Москвы в 2009 году;
6. Методические указания по определению предмета охраны для объектов, предложенных к включению в реестр объектов культурного наследия, выявленных объектов культурного наследия и объектов культурного наследия федерального и регионального значения (памятников истории и культуры), подготовленные по заказу Комитета по культурному наследию города Москвы (Москомнаследие) в 2011 году ООО «ПФ-Град».

Список литературы:

1. Хакимов, Рашид Шавкатович. Аргаяшская земля: история и современность / Р. Ш. Хакимов. - Челябинск: Книга, 2005 (ЗАО Книга). - 300, [1] с., [24] л. ил., портр., цв. ил., портр.: портр.
2. Базанов М.А. (сост.) Челябинская губерния, 1919-1923 гг.: абрис истории Челябинск, 2019. — 647 с.
3. Православные храмы Челябинской области: история и архитектура / [науч. ред. В. Д. Оленьков]. - Челябинск: Авто Граф, 2008. - 256 с. : ил.
4. Челябинская область: энциклопедия: В 7 т. /гл. ред. К.Н. Бочкарев. – Челябинск: Красный пояс, 2008.
5. Пономаренко Елена Владимировна. Православная культовая архитектура Южного Урала в конце XVII - начале XX века. Academia. Архитектура и строительство N. 2 /2016. URL: <https://cyberleninka.ru/article/n/pravoslavnaya-kultovaya-arhitektura-yuzhnogo-urala-v-kontse-xvii-nachale-xx-veka/viewer> (дата обращения: 25.10.2023).
6. Пономаренко Елена Владимировна. Классицизм в культовой архитектуре Южного Урала и классические черты в современной архитектурной практике. Вестник Южно-Уральского государственного университета. Серия: Социально-гуманитарные науки. 2009 г. URL: <https://cyberleninka.ru/article/n/klassitsizm-v-kultovoy-arhitekture-yuzhnogo-urala-i-klassicheskie-cherty-v-sovremennoy-arhitekturnoy-praktike/viewer> (дата обращения: 25.10.2023).

Обоснование выводов экспертизы

Экспертное заключение подготовлено по изучению представленных на экспертизу документов и проведения необходимых дополнительных исследований и оценок, основываясь на содержании Федерального закона «Об объектах культурного наследия (памятниках истории и культуры) народов Российской Федерации», других документов, указанных в п. 14 настоящего акта.

– Объем и содержание представленных заявителем (Заказчиком) документов достаточны для принятия решения и формулирования однозначного вывода настоящей экспертизы.

– Представленная на экспертизу документация обеспечивает достижение целей – обоснования включения объекта культурного наследия в реестр, определения категории историко-культурного значения объекта культурного наследия, в соответствии со статьей 28 Федерального закона «Об объектах культурного наследия (памятниках истории и культуры) народов Российской Федерации».

- Вывод экспертизы формулируется в соответствии со статьей 20 (пункт а) Положения о государственной историко-культурной экспертизе, утвержденного постановлением Правительства Российской Федерации от 15 июля 2009 года № 569.
- Целесообразность включения объекта в реестр обоснована его историко-культурной ценностью, в соответствии со статьей 18 (п. 2, 3, 4), статьей 32 Федерального закона «Об объектах культурного наследия (памятниках истории и культуры) народов Российской Федерации».
- Историко-культурная ценность соответствует особенностям объекта (предмета охраны), послужившим (принимаемым настоящей экспертизой) основаниями для включения объекта в государственный реестр объектов культурного наследия, в соответствии со статьей 18 Федерального закона «Об объектах культурного наследия (памятниках истории и культуры) народов Российской Федерации».
- Определение историко-культурной ценности объекта:
Объект обладает градостроительной ценностью как часть исторической среды села Кузнецкое. Объект расположен вдоль красной линии застройки улицы Ленина вдоль берега к северу от озера Большие Ирдяги.
Объект обладает архитектурной и художественной ценностью как подлинный памятник храмовой архитектуры начала XIX века.
Объект обладает исторической ценностью, как подлинный памятник, в котором, начиная с XIX века, проводились богослужения.
- Категория историко-культурного значения объекта культурного наследия экспертом определяется в соответствии со статьей 4 Федерального закона от 25.06.2002 № 73-ФЗ «Об объектах культурного наследия (памятниках истории и культуры) народов Российской Федерации»: «объекты культурного наследия регионального значения - объекты, обладающие историко-архитектурной, художественной, научной и мемориальной ценностью, имеющие особое значение для истории и культуры субъекта Российской Федерации».
- Наименование объекта культурного наследия «Церковь» экспертом определяется в соответствии со статьей 4 Федерального закона от 25.06.2002 № 73-ФЗ «Об объектах культурного наследия (памятниках истории и культуры) народов Российской Федерации»: «объекты культурного наследия регионального значения – объекты, обладающие историко-архитектурной, художественной, научной и мемориальной ценностью, имеющие особое значение для истории и культуры муниципального образования».

– Границы территории объекта (включая текстовое и графическое описания местоположения этих границ, перечень координат характерных точек этих границ), определены в ходе настоящей экспертизы с учетом особенностей объекта культурного наследия, включая степень его сохранности и этапы развития, и соответствуют ст. 3.1 Федерального закона от 25.06.2002 № 73-ФЗ.

Вывод

Современное состояние объекта, сохранность его подлинных исторических элементов характеризуют наличие особенностей объекта (предмета охраны), представляющих основания для включения объекта в государственный реестр объектов культурного наследия; Считать обоснованным (положительное заключение) включение в единый государственный реестр объектов культурного наследия (памятников истории и культуры) народов Российской Федерации объекта культурного наследия.

- Наименование: **«Церковь»**
- Время создания (возникновения) объекта и (или) дата связанного с ним исторического события: **1805-1809 гг.**
- Адрес (местонахождение): **Аргаяшский муниципальный район, Кузнецкое с., Ленина ул., 44 (фактический адрес)**
- Вид объекта: **памятник (общая видовая принадлежность – памятник градостроительства и архитектуры)**
- Категория историко-культурного значения: **объект культурного наследия регионального значения**
- Предмет охраны: в соответствии с проектом, представленным в приложении:
 1. Градостроительные характеристики
Историческое местоположение объекта в градостроительной среде – Челябинская область, села Кузнецкое, вдоль красной линии застройки улицы Ленина вдоль берега к северу от озера Большие Ирдяги.
Композиционная значимость – высотная доминанта.
 2. Архитектурные и конструктивные характеристики
Конфигурация и габаритные размеры памятника.
Кирпичный храм «кораблем» с колокольной (две первых исторических яруса), двухъярусными трапезной и апсидой и трехъярусным храмовым четвериком.
 3. Композиционное и архитектурно-художественное оформление
- Колокольня:

- Проемы прямоугольной конфигурации с полуциркульным завершением: в первом ярусе на западе – дверной проем, во втором – оконные световые проемы в трех гранях;
- Многоступенчатые профилированные межэтажные карнизы.

- Трапезная:

- Решение в 2 оси;
- Оконные проемы прямоугольной конфигурации.
- Многоступенчатые профилированные межэтажные карнизы.

- Храмовый четверик:

- Решение в 3 оси;
- Оконные проемы первого и второго яруса прямоугольной конфигурации; в третьем ярусе оконные проемы с полуциркульным завершением;
- Линейные сандрики-полочки над оконными проемами второго яруса;
- Многоступенчатые профилированные межэтажные карнизы.

Алтарная апсида:

- Пять оконных проемов в пяти гранях апсиды;
- Линейные сандрики-полочки над оконными проемами второго яруса;
- Многоступенчатые профилированные межэтажные карнизы.

- Интерьер:

- Профилированные потолочные карнизы в алтарной апсиде;
- Потолочные и настенные фрески.

- Конструктивные особенности:

- Арочные проемы в два яруса между помещениями апсиды, храмового четверика и трапезной;
- Сомкнутый свод, перекрывающий помещение храмового четверика.

4. Материалы

Лицевой кирпич в отделке капитальных кирпичных стен, оштукатуривание и окраска; лепной фасадный декор.

- Границы территории: в соответствии с проектом, представленным в приложении.

Перечень приложений к заключению экспертизы

1. Материалы, предоставленные заказчиком государственной историко-культурной экспертизы объекта культурного значения.
2. Картографические и фотоматериалы по объекту экспертизы.
3. Материалы современной фотофиксации (октябрь 2023 г.).
4. Проект предмета охраны объекта культурного наследия.

5. Проект границ территории объекта культурного наследия.

Эксперт государственной
историко-культурной экспертизы

В.Н. Николаева

Дата оформления Акта государственной историко-культурной экспертизы: 31.10.2023 г.

Приложения

**К акту государственной историко-культурной экспертизы
выявленного объекта культурного наследия в целях обоснования
целесообразности включения такого объекта в единый государственный реестр
объектов культурного наследия (памятников истории и культуры) народов
Российской Федерации
«Церковь» расположенного по адресу: Аргаяшский муниципальный район, Кузнецкое
с., Ленина ул., 44**



МИНИСТЕРСТВО КУЛЬТУРЫ ЧЕЛЯБИНСКОЙ ОБЛАСТИ

П Р И К А З

14. 04. 2016

Челябинск

№ 167

Об утверждении перечня выявленных объектов культурного наследия Челябинской области, представляющих историческую, художественную или иную культурную ценность

Во исполнение ст. 64 Федерального закона от 25 июня 2002 года № 73-ФЗ «Об объектах культурного наследия (памятниках истории и культуры) народов Российской Федерации» и с учетом выявления новых объектов культурного наследия

ПРИКАЗЫВАЮ:

1. Утвердить перечень выявленных объектов культурного наследия Челябинской области, представляющих историческую, художественную или иную культурную ценность, 2016 г. (прилагается).

2. Управлению государственной охраны объектов культурного наследия (Баландин А.А.) организовать работу по включению выявленных объектов культурного наследия Челябинской области в единый государственный реестр объектов культурного наследия (памятников истории и культуры) народов Российской Федерации.

3. Контроль за исполнением настоящего приказа возложить на заместителя Министра культуры Челябинской области Я.Н. Комиссарову.

Министр культуры

А.В. Бетехтин

Перечень выявленных объектов культурного наследия Челябинской области, представляющих историческую, художественную или иную культурную ценность, 2016 г.

55	Одиночный "Магнитный"	курган	памятник археологии	Ранний железный век	памятник	Агаповский муниципальн ый район		1,3 км к югу от п. Магнитный, вершина возвышенности с отм. 412 м на водоразделе истоков реки Субутак	1,3 км к югу от п. Магнитный, вершина возвышенности с отм. 412 м на водоразделе истоков реки Субутак.	удовлетворит ельное	Минин С.А. Материалы полевых исследований на объекте "Капитальный ремонт автомобильной дороги Обручевка- Субутак, участок 50 км-Субутак. Челябэнск. ООО "ЦНИР "Рифей". 2011 г.	
56	Одиночный "Юзвский 1"	курган	памятник археологии	Ранний железный век	памятник	Агаповский муниципальн ый район		4,0 км к северо- востоку от п. Юзвский/вершина возвышенности с отм. 431 м на водоразделе рек Субутак и Куисак	4,0 км к северо- востоку от п. Юзвский, вершина возвышенности с отм. 431 м на водоразделе рек Субутак и Куисак	удовлетворит ельное	Минин С.А. Материалы полевых исследований на объекте "Капитальный ремонт автомобильной дороги Обручевка- Субутак, участок 50 км-Субутак. Челябэнск. ООО "ЦНИР "Рифей". 2011 г.	
57	Церковь		памятник архитектуры и градостроите льства	к. XIX в.	памятник	Агаповский муниципальн ый район	Кузнецкое с.		Ленина ул., 48		Список выявленных объектов от 28.02.2004 г. № 47	Храм Рождества Богородицы (Вознесения Христова)
			архитектуры и градостроите льства			муниципальн ый район					выявленных объектов от 28.02.2004 г. № 47	

Материалы из Единого государственного реестра недвижимости об объекте недвижимости


Финанс публично-правовой компании "Роскадастр" по Кировской области
полное наименование органа регистрации прав
Выписка из Единого государственного реестра недвижимости об объекте недвижимости

Сведения о характеристиках объекта недвижимости

На основании запроса от 23.11.2023г. поступившего на рассмотрение 23.11.2023г. сообщаем, что согласно записям Единого государственного реестра недвижимости:

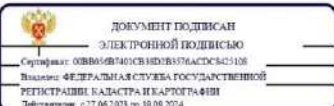
Раздел 1. Лист 1

Здание	
вид объекта недвижимости	
Лист № 1 раздела 1	Всего листов раздела 1: 2
Всего разделов: 4	
Всего листов выписки: 10	
23.11.2023г. № КУВИ-001/2023-264893945	
Кадастровый номер:	74:02:0801043:433
Номер кадастрового квартала:	74:02:0801043
Дата присвоения кадастрового номера:	11.05.2022
Ранее присвоенный государственный учетный номер:	данные отсутствуют
Местоположение:	Российская Федерация, Челябинская область, Аргаяшский р-н, с Кузнецкое, ул. Ленина, д 44
Площадь:	429.6
Назначение:	Нежилое
Наименование:	Храм
Количество этажей, в том числе подземных этажей:	4, в том числе подземных 0
Материал наружных стен:	Кирпичные
Год ввода в эксплуатацию по завершении строительства:	данные отсутствуют
Год завершения строительства:	1803
Кадастровая стоимость, руб.:	3218674.9
Кадастровые номера иных объектов недвижимости, в пределах которых расположен объект недвижимости:	данные отсутствуют
Кадастровые номера помещений, машино-мест, расположенных в здании или сооружении:	данные отсутствуют
Кадастровые номера объектов недвижимости, из которых образован объект недвижимости:	данные отсутствуют
Кадастровые номера образованных объектов недвижимости:	данные отсутствуют
Сведения о включении объекта недвижимости в состав предприятия как имущественного комплекса:	данные отсутствуют
Сведения о включении объекта недвижимости в состав единого недвижимого комплекса:	данные отсутствуют
Виды разрешенного использования:	данные отсутствуют

полное наименование должности	 ДОКУМЕНТ ПОДПИСАН ЭЛЕКТРОННОЙ ПОДПИСЬЮ Сертификат: 03980167401536D03376A5D5821108 Выдана: ФЕДЕРАЛЬНАЯ СЛУЖБА ГОСУДАРСТВЕННОЙ РЕГИСТРАЦИИ, КАДАСТРА И КАРТОГРАФИИ Действителен с 27.06.2023 по 10.06.2024	инициалы, фамилия
-------------------------------	-----------------------------------------------------------------------------------------------------------------------------------------------------------------------------------------------------------------------------------------------------------------------------------------------------------------	-------------------

Лист 2

Здание	
вид объекта недвижимости	
Лист № 2 раздела 1	Всего листов раздела 1: 2
Всего разделов: 4	
Всего листов выписки: 10	
23.11.2023г. № КУВИ-001/2023-264893945	
Кадастровый номер:	74:02:0801043:433
Сведения о включении объекта недвижимости в реестр объектов культурного наследия:	данные отсутствуют
Сведения о кадастровом инженере:	1587, созданием здания, расположенного по адресу: 456891, Российская Федерация, Челябинская область, Аргаяшский р-н, Кузнецкое с, Ленина ул. д 44, 1381, 2021-12-23
Статус записи об объекте недвижимости:	Сведения об объекте недвижимости имеют статус "актуальные"
Особые отметки:	Сведения, необходимые для заполнения разделов: 6 - Сведения о частях объекта недвижимости; 7 - Перечень помещений, машино-мест, расположенных в здании, сооружении; 8 - План расположения помещения, машино-места на этаже (плане этажа), отсутствуют.
Получатель выписки:	Министерство строительства и инфраструктуры Челябинской области

полное наименование должности	 ДОКУМЕНТ ПОДПИСАН ЭЛЕКТРОННОЙ ПОДПИСЬЮ Сертификат: 03980167401536D03376A5D5821108 Выдана: ФЕДЕРАЛЬНАЯ СЛУЖБА ГОСУДАРСТВЕННОЙ РЕГИСТРАЦИИ, КАДАСТРА И КАРТОГРАФИИ Действителен с 27.06.2023 по 10.06.2024	инициалы, фамилия
-------------------------------	-----------------------------------------------------------------------------------------------------------------------------------------------------------------------------------------------------------------------------------------------------------------------------------------------------------------	-------------------

Выписка из Единого государственного реестра недвижимости об объекте недвижимости

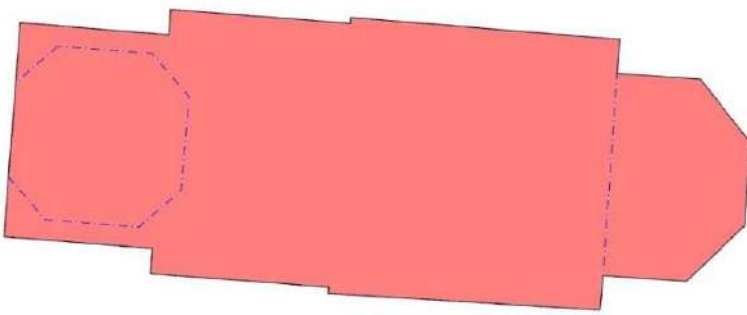
Сведения о зарегистрированных правах


Здание			
вид объекта недвижимости			
Лист № 1 раздела 2	Всего листов раздела 2: 1	Всего разделов: 4	Всего листов выписки: 10
23.11.2023г. № КУВИ-001/2023-264893945			
Кадастровый номер:		74:02:0801043:433	
1	Правообладатель (правообладатели):	1.1	ЦЕНТРАЛИЗОВАННАЯ ПРАВОСЛАВНАЯ РЕЛИГИОЗНАЯ ОРГАНИЗАЦИЯ ЧЕЛЯБИНСКАЯ ЕПАРХИЯ РУССКОЙ ПРАВОСЛАВНОЙ ЦЕРКВИ, ИНН: 7451038916, ОГРН: 1027400004411
	Сведения о возможности предоставления третьим лицам персональных данных физического лица:	1.1.1	данные отсутствуют
2	Вид, номер, дата и время государственной регистрации права:	2.1	Собственность 74:02:0801043:433-74/111/2022-1 11.05.2022 13:03:13
3	Сведения об осуществлении государственной регистрации сделки, права без необходимого в силу закона согласия третьего лица, органа:	3.1	данные отсутствуют
4	Ограничение прав и обременение объекта недвижимости:	не зарегистрировано	
5	Договоры участия в долевом строительстве:	не зарегистрировано	
6	Заявленные в судебном порядке права требования:	данные отсутствуют	
7	Сведения о возможности предоставления третьим лицам персональных данных физического лица:	данные отсутствуют	
8	Сведения о возражении в отношении зарегистрированного права:	данные отсутствуют	
9	Сведения о наличии решения об изъятии объекта недвижимости для государственных и муниципальных нужд:	данные отсутствуют	
10	Сведения о невозможности государственной регистрации без личного участия правообладателя или его законного представителя:	данные отсутствуют	
11	Правопритязания и сведения о наличии поступивших, но не рассмотренных заявлений о проведении государственной регистрации права (перехода, прекращения права), ограничения права или обременения объекта недвижимости, сделки в отношении объекта недвижимости:	отсутствуют	

полное наименование должности	 ДОКУМЕНТ ПОДПИСАН ЭЛЕКТРОННОЙ ПОДПИСЬЮ Сертификат: 088805687401C838D0B3176ACDC8425108 Владелец: ФЕДЕРАЛЬНАЯ СЛУЖБА ГОСУДАРСТВЕННОЙ РЕГИСТРАЦИИ, КАДАСТРА И КАРТОГРАФИИ Действителен с 27.06.2013 по 19.09.2024	инициалы, фамилия

Выписка из Единого государственного реестра недвижимости об объекте недвижимости

Описание местоположения объекта недвижимости

Здание			
вид объекта недвижимости			
Лист № 1 раздела 5	Всего листов раздела 5: 1	Всего разделов: 4	Всего листов выписки: 10
23.11.2023г. № КУВИ-001/2023-264893945			
Кадастровый номер:		74:02:0801043:433	
Схема расположения объекта недвижимости (части объекта недвижимости) на земельном участке(ах)			
			
Масштаб 1:200	Условные обозначения:		

полное наименование должности	 ДОКУМЕНТ ПОДПИСАН ЭЛЕКТРОННОЙ ПОДПИСЬЮ Сертификат: 088805687401C838D0B3176ACDC8425108 Владелец: ФЕДЕРАЛЬНАЯ СЛУЖБА ГОСУДАРСТВЕННОЙ РЕГИСТРАЦИИ, КАДАСТРА И КАРТОГРАФИИ Действителен с 27.06.2013 по 19.09.2024	инициалы, фамилия

Выписка из Единого государственного реестра недвижимости об объекте недвижимости
Описание местоположения объекта недвижимости

Здание							
вид объекта недвижимости							
Лист № 1 раздела 5.1		Всего листов раздела 5.1: 6		Всего разделов: 4		Всего листов выписки: 10	
23.11.2023г. № КУВИИ-001/2023-264893945							
Кадастровый номер:				74:02:0801043:433			
1. Сведения о координатах характерных точек контура объекта недвижимости							
Номер точки	Координаты, м		Радиус, м	Средняя квадратическая погрешность определения координат характерных точек контура, м	Глубина, высота, м		
	X	Y			Н1	Н2	
1	642502.69	2274785.28	-	0.1	данные отсутствуют	данные отсутствуют	
2	642502.08	2274793.22	-	0.1	данные отсутствуют	данные отсутствуют	
3	642502.34	2274793.21	-	0.1	данные отсутствуют	данные отсутствуют	
4	642501.39	2274805.09	-	0.1	данные отсутствуют	данные отсутствуют	
5	642499.89	2274804.97	-	0.1	данные отсутствуют	данные отсутствуют	
6	642499.64	2274808.64	-	0.1	данные отсутствуют	данные отсутствуют	
7	642496.86	2274810.87	-	0.1	данные отсутствуют	данные отсутствуют	
8	642493.2	2274810.63	-	0.1	данные отсутствуют	данные отсутствуют	
9	642490.74	2274808.02	-	0.1	данные отсутствуют	данные отсутствуют	
10	642491	2274804.35	-	0.1	данные отсутствуют	данные отсутствуют	
11	642489.48	2274804.21	-	0.1	данные отсутствуют	данные отсутствуют	
12	642490.21	2274792.24	-	0.1	данные отсутствуют	данные отсутствуют	



полное наименование должности	инициалы, фамилия
-------------------------------	-------------------


Здание							
вид объекта недвижимости							
Лист № 2 раздела 5.1		Всего листов раздела 5.1: 6		Всего разделов: 4		Всего листов выписки: 10	
23.11.2023г. № КУВИИ-001/2023-264893945							
Кадастровый номер:				74:02:0801043:433			
13	642490.49	2274792.26	-	0.1	данные отсутствуют	данные отсутствуют	
14	642491.08	2274784.4	-	0.1	данные отсутствуют	данные отсутствуют	
15	642492.19	2274784.48	-	0.1	данные отсутствуют	данные отсутствуют	
16	642492.71	2274777.94	-	0.1	данные отсутствуют	данные отсутствуют	
17	642502.11	2274778.66	-	0.1	данные отсутствуют	данные отсутствуют	
18	642501.59	2274785.21	-	0.1	данные отсутствуют	данные отсутствуют	
1	642502.69	2274785.28	-	0.1	данные отсутствуют	данные отсутствуют	
1	642502.69	2274785.28	-	0.1	данные отсутствуют	данные отсутствуют	
2	642502.08	2274793.22	-	0.1	данные отсутствуют	данные отсутствуют	
3	642502.34	2274793.21	-	0.1	данные отсутствуют	данные отсутствуют	
4	642501.39	2274805.09	-	0.1	данные отсутствуют	данные отсутствуют	
5	642499.89	2274804.97	-	0.1	данные отсутствуют	данные отсутствуют	
6	642499.64	2274808.64	-	0.1	данные отсутствуют	данные отсутствуют	
7	642496.86	2274810.87	-	0.1	данные отсутствуют	данные отсутствуют	
8	642493.2	2274810.63	-	0.1	данные отсутствуют	данные отсутствуют	
9	642490.74	2274808.02	-	0.1	данные отсутствуют	данные отсутствуют	
10	642491	2274804.35	-	0.1	данные отсутствуют	данные отсутствуют	



полное наименование должности	инициалы, фамилия
-------------------------------	-------------------

Лист 7

Здание							
вид объекта недвижимости							
Лист № 3 раздела 5.1		Всего листов раздела 5.1: 6		Всего разделов: 4		Всего листов выписки: 10	
23.11.2023г. № КУВИ-001/2023-264893945							
Кадастровый номер:				74:02:0801043:433			
11	642489.48	2274804.21	-		0.1	данные отсутствуют	данные отсутствуют
12	642490.21	2274792.24	-		0.1	данные отсутствуют	данные отсутствуют
13	642490.49	2274792.26	-		0.1	данные отсутствуют	данные отсутствуют
14	642491.08	2274784.4	-		0.1	данные отсутствуют	данные отсутствуют
15	642492.19	2274784.48	-		0.1	данные отсутствуют	данные отсутствуют
16	642492.71	2274777.94	-		0.1	данные отсутствуют	данные отсутствуют
17	642502.11	2274778.66	-		0.1	данные отсутствуют	данные отсутствуют
18	642501.59	2274785.21	-		0.1	данные отсутствуют	данные отсутствуют
1	642502.69	2274785.28	-		0.1	данные отсутствуют	данные отсутствуют
1	642502.69	2274785.28	-		0.1	данные отсутствуют	данные отсутствуют
2	642502.08	2274793.22	-		0.1	данные отсутствуют	данные отсутствуют
3	642502.34	2274793.21	-		0.1	данные отсутствуют	данные отсутствуют
4	642501.39	2274805.09	-		0.1	данные отсутствуют	данные отсутствуют
5	642499.89	2274804.97	-		0.1	данные отсутствуют	данные отсутствуют
6	642491	2274804.35	-		0.1	данные отсутствуют	данные отсутствуют
7	642489.48	2274804.21	-		0.1	данные отсутствуют	данные отсутствуют
8	642490.21	2274792.24	-		0.1	данные отсутствуют	данные отсутствуют

	ДОКУМЕНТ ПОДПИСАН ЭЛЕКТРОННОЙ ПОДПИСЬЮ	
Сертификат: 000005687401СВ88D0B3576ACDC8425108	Подпись: ФЕДЕРАЛЬНАЯ СЛУЖБА ГОСУДАРСТВЕННОЙ РЕГИСТРАЦИИ, КАДАСТРА И КАРТОГРАФИИ	ИНИЦИАЛЫ, ФАМИЛИЯ
Действителен с 27.06.2023 по 19.09.2024		
полное наименование должности		


Лист 8

Здание							
вид объекта недвижимости							
Лист № 4 раздела 5.1		Всего листов раздела 5.1: 6		Всего разделов: 4		Всего листов выписки: 10	
23.11.2023г. № КУВИ-001/2023-264893945							
Кадастровый номер:				74:02:0801043:433			
9	642490.49	2274792.26	-		0.1	данные отсутствуют	данные отсутствуют
10	642491.08	2274784.4	-		0.1	данные отсутствуют	данные отсутствуют
11	642492.19	2274784.48	-		0.1	данные отсутствуют	данные отсутствуют
12	642492.71	2274777.94	-		0.1	данные отсутствуют	данные отсутствуют
13	642502.11	2274778.66	-		0.1	данные отсутствуют	данные отсутствуют
14	642501.59	2274785.21	-		0.1	данные отсутствуют	данные отсутствуют
1	642502.69	2274785.28	-		0.1	данные отсутствуют	данные отсутствуют
1	642501.09	2274780.32	-		0.1	данные отсутствуют	данные отсутствуют
2	642500.76	2274784.48	-		0.1	данные отсутствуют	данные отсутствуют
3	642498.88	2274786.09	-		0.1	данные отсутствуют	данные отсутствуют
4	642494.74	2274785.76	-		0.1	данные отсутствуют	данные отсутствуют
5	642493.13	2274783.88	-		0.1	данные отсутствуют	данные отсутствуют
6	642493.46	2274779.74	-		0.1	данные отсутствуют	данные отсутствуют
7	642495.34	2274778.13	-		0.1	данные отсутствуют	данные отсутствуют
8	642499.48	2274778.46	-		0.1	данные отсутствуют	данные отсутствуют
1	642501.09	2274780.32	-		0.1	данные отсутствуют	данные отсутствуют
2. Сведения о предельных высоте и глубине конструктивных элементов объекта недвижимости							
Предельная глубина конструктивных элементов объекта недвижимости, м						данные отсутствуют	

	ДОКУМЕНТ ПОДПИСАН ЭЛЕКТРОННОЙ ПОДПИСЬЮ	
Сертификат: 000005687401СВ88D0B3576ACDC8425108	Подпись: ФЕДЕРАЛЬНАЯ СЛУЖБА ГОСУДАРСТВЕННОЙ РЕГИСТРАЦИИ, КАДАСТРА И КАРТОГРАФИИ	ИНИЦИАЛЫ, ФАМИЛИЯ
Действителен с 27.06.2023 по 19.09.2024		
полное наименование должности		

Лист 9

Здание			
вид объекта недвижимости			
Лист № 5 раздела 5.1	Всего листов раздела 5.1: 6	Всего разделов: 4	Всего листов выписки: 10
23.11.2023г. № КУВИ-001/2023-264893945			
Кадастровый номер:		74:02:0801043:433	
Предельная высота конструктивных элементов объекта недвижимости, м		данные отсутствуют	

	ДОКУМЕНТ ПОДПИСАН ЭЛЕКТРОННОЙ ПОДПИСЬЮ	
Сертификат: 088B056B7401C83BD08376ACDC8425108	Владелец: ФЕДЕРАЛЬНАЯ СЛУЖБА ГОСУДАРСТВЕННОЙ РЕГИСТРАЦИИ КАДАСТРА И КАРТОГРАФИИ	ИНИЦИАЛЫ, ФАМИЛИЯ
Действителен с: 27.06.2023 по: 19.09.2024		
ПОЛНОЕ НАИМЕНОВАНИЕ ДОЛЖНОСТИ		

Лист 10

Здание						
вид объекта недвижимости						
Лист № 6 раздела 5.1	Всего листов раздела 5.1: 6		Всего разделов: 4		Всего листов выписки: 10	
23.11.2023г. № КУВИ-001/2023-264893945						
Кадастровый номер:			74:02:0801043:433			
3. Сведения о характерных точках пересечения контура объекта недвижимости с контуром (контурами) иных зданий, сооружений, объектов незавершенного строительства						
Система координат 74.2						
Номера характерных точек контура	Координаты, м		Средняя квадратическая погрешность определения координат характерных точек контура, м	Глубина, высота, м		Кадастровые номера иных объектов недвижимости, с контурами которых пересекается контур данного объекта недвижимости
	X	Y		Н1	Н2	
1	2	3	4	5	6	7
данные отсутствуют	данные отсутствуют	данные отсутствуют	данные отсутствуют	данные отсутствуют	данные отсутствуют	данные отсутствуют

	ДОКУМЕНТ ПОДПИСАН ЭЛЕКТРОННОЙ ПОДПИСЬЮ	
Сертификат: 088B056B7401C83BD08376ACDC8425108	Владелец: ФЕДЕРАЛЬНАЯ СЛУЖБА ГОСУДАРСТВЕННОЙ РЕГИСТРАЦИИ КАДАСТРА И КАРТОГРАФИИ	ИНИЦИАЛЫ, ФАМИЛИЯ
Действителен с: 27.06.2023 по: 19.09.2024		
ПОЛНОЕ НАИМЕНОВАНИЕ ДОЛЖНОСТИ		

Картографические и иконографические материалы по объекту экспертизы



Рис.1. Фрагмент топографической карты с. Кузнецкое. 1871 г.



Расположение рассматриваемого объекта



Рис.2. Фрагмент топографической карты с. Кузнецкое. 1936 г.



Расположение рассматриваемого объекта



Рис.3. Фрагмент топографической карты с. Кузнецкое. 1941 г.



Расположение рассматриваемого объекта



Рис.4. Фрагмент топографической карты с. Кузнецкое. 1985 г.



Расположение рассматриваемого объекта



Рис.5. Фрагмент топографической карты с. Кузнецкое. 2001 г.



Расположение рассматриваемого объекта




Рис.6. Спутниковый снимок с. Кузнецкое. 2023 г.



Расположение рассматриваемого объекта



Рис.1. Фотографическое изображение объекта. 1970 год.
Фото: М.Мочалова. Из фонда ОГАЧО



Рис.2. Фотографическое изображение объекта. Автор фотографии: Наталия Женишек.
Снято: 25 июля 2009 г.



Рис.3. Фотографическое изображение объекта. Автор фотографии: Василий Артамонов. Снято: 20 мая 2015



Рис.4. Фотографическое изображение объекта. Автор фотографии: Василий Артамонов. Снято: 16 мая 2017



Рис.5. Фотографическое изображение объекта. Автор фотографии: Василий Артамонов. Снято: 28 мая 2019

МАТЕРИАЛЫ СОВРЕМЕННОЙ ФОТОФИКСАЦИИ

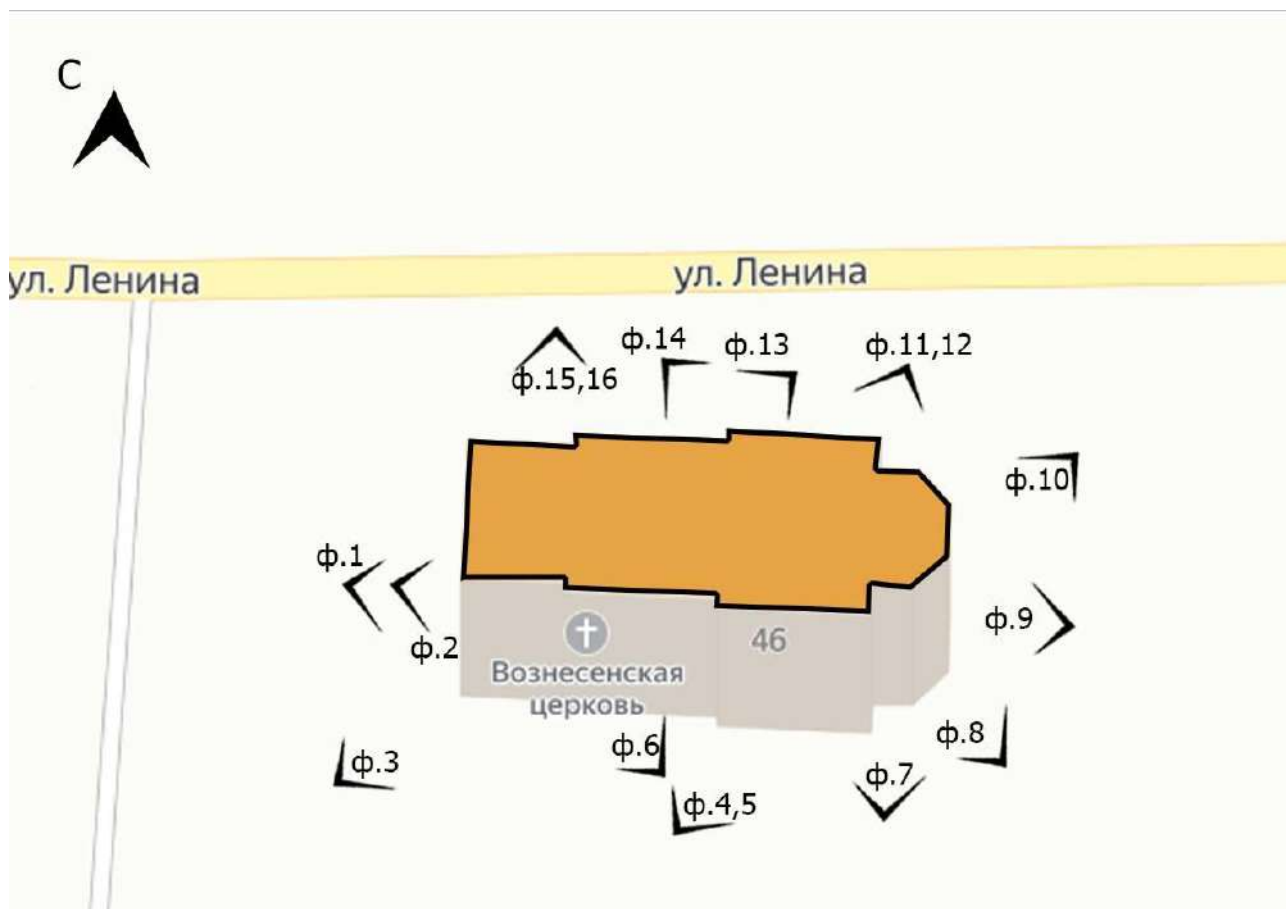


Схема фотофиксации №1

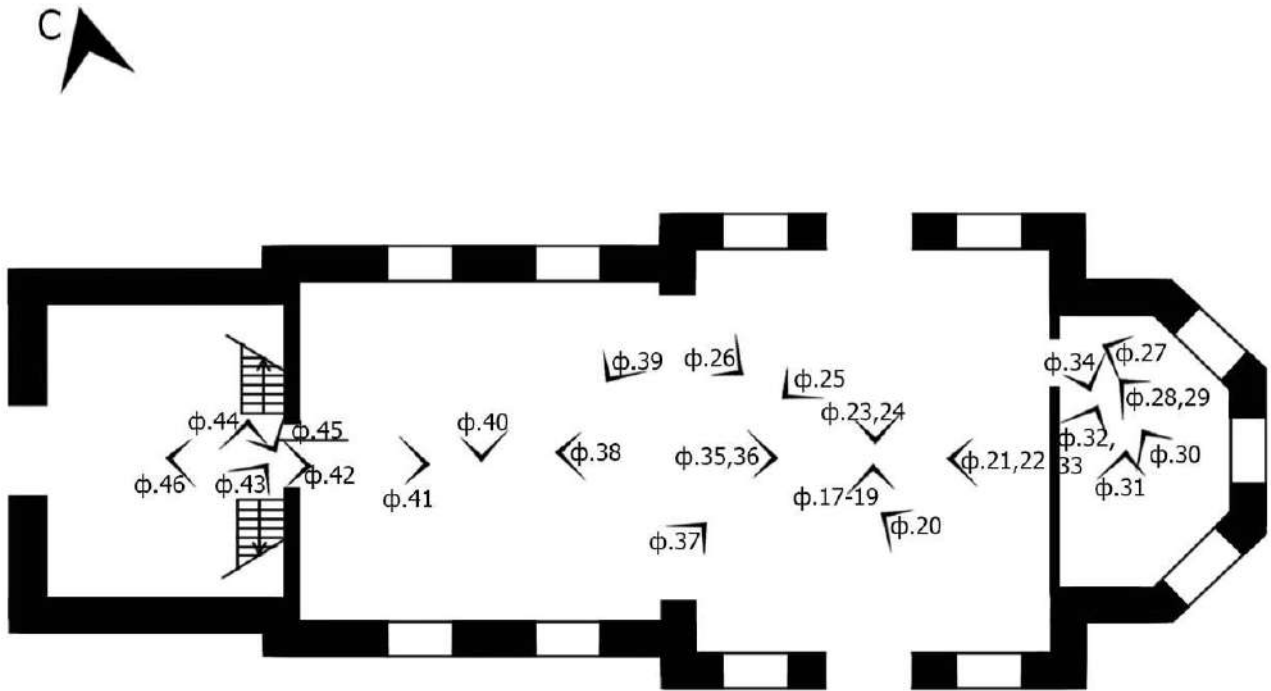


Схема фотофиксации №2

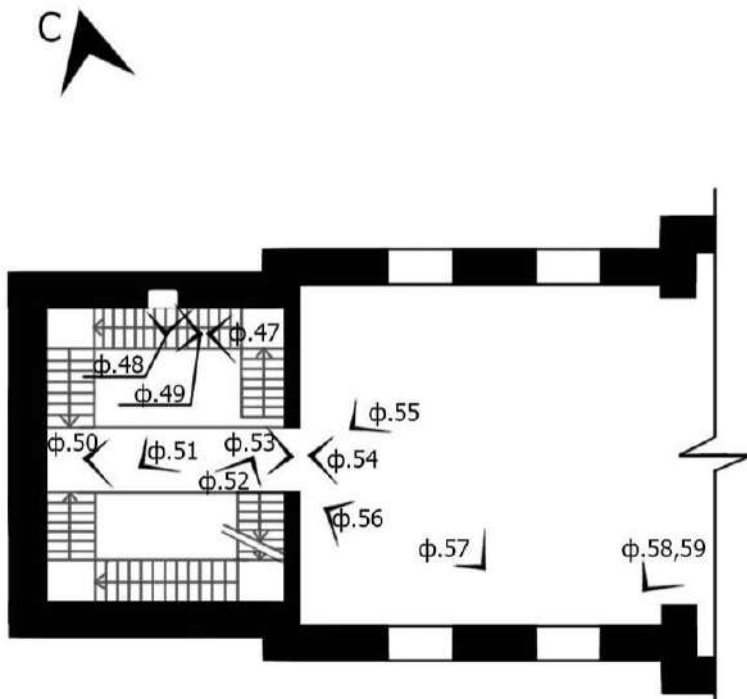


Схема фотофиксации №3

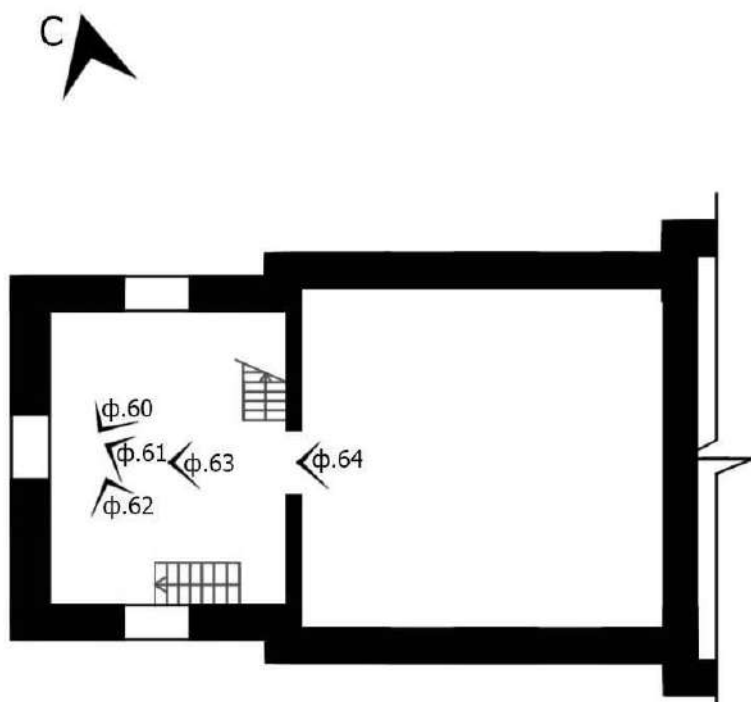


Схема фотофиксации №4

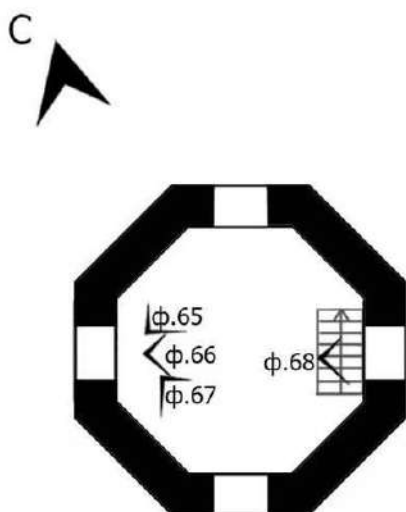


Схема фотофиксации №5



Фото 1. Выявленный объект культурного наследия «Церковь», расположенный по адресу: Аргаяшский муниципальный район, Кузнецкое с., Ленина ул., 44

Колокольня четырехъярусная, представляет собой композицию «восьмерик на четверике». В первых трех ярусах – в четверике – выполнены дверные и оконные проемы прямоугольной конфигурации с полуциркульным завершением. Восьмерик – четвёртый ярус – прорезан по сторонам света сквозными проемами с полуциркульным завершением. Колокольня завершена куполом с главкой. Ярусы отделены ступенчатыми карнизами.

Автор съемки: Займогов А.И.

Съемка выполнена фотоаппаратом: Canon EOS 90D.

Октябрь 2023 г.



Фото 2. Выявленный объект культурного наследия «Церковь», расположенный по адресу: Аргаяшский муниципальный район, Кузнецкое с., Ленина ул., 44.

Колокольня четырехъярусная, представляет собой композицию «восьмерик на четверике». В первых трех ярусах – в четверике – выполнены дверные и оконные проемы прямоугольной конфигурации с полуциркульным завершением. Восьмерик – четвёртый ярус – прорезан по сторонам света сквозными проемами с полуциркульным завершением. Колокольня завершена куполом с главкой. Ярусы отделены ступенчатыми карнизами.

Автор съемки: Займогов А.И.

Съемка выполнена фотоаппаратом: Canon EOS 90D.

Октябрь 2023 г.




Фото 3. Выявленный объект культурного наследия «Церковь», расположенный по адресу: Аргаяшский муниципальный район, Кузнецкое с., Ленина ул., 44.

Храм «кораблем» с выстроенными по одной оси (запад-восток) помещениями – колокольней, трапезной, храмовым четвериком и алтарной апсидой.

Автор съемки: Займогов А.И.

Съемка выполнена фотоаппаратом: Canon EOS 90D.

Октябрь 2023 г.




Фото 4. Выявленный объект культурного наследия «Церковь», расположенный по адресу: Аргаяшский муниципальный район, Кузнецкое с., Ленина ул., 44.

Храмовый четверик выстроен в 3 уровня и решен в 3 оси: в первом уровне по центру северного и южного фасадов помещены дверные проемы, по бокам от которых находятся по одному оконному проему.

Автор съемки: Займогов А.И.

Съемка выполнена фотоаппаратом: Canon EOS 90D.

Октябрь 2023 г.




Фото 5. Выявленный объект культурного наследия «Церковь», расположенный по адресу: Аргаяшский муниципальный район, Кузнецкое с., Ленина ул., 44.

Храмовый четверик выстроен в 3 уровня и решен в 3 оси: В первом и втором ярусе проемы прямоугольной конфигурации, в третьем ярусе - прямоугольной конфигурации с полуциркульным завершением. Ярусы отделены ступенчатыми карнизами. Над оконными проемами второго яруса сохранились линейные профилированные сандрики-полочки.

Автор съемки: Займогов А.И.

Съемка выполнена фотоаппаратом: Canon EOS 90D.

Октябрь 2023 г.



Фото 6. Выявленный объект культурного наследия «Церковь», расположенный по адресу: Аргаяшский муниципальный район, Кузнецкое с., Ленина ул., 44.

Трапезная выполнена в два яруса, решена на северном и южном фасаде в 2 оси. Ярусы отделены ступенчатыми карнизами.

Автор съемки: Займогов А.И.

Съемка выполнена фотоаппаратом: Canon EOS 90D.

Октябрь 2023 г.




Фото 7. Выявленный объект культурного наследия «Церковь», расположенный по адресу: Аргаяшский муниципальный район, Кузнецкое с., Ленина ул., 44.

Алтарная апсида пятиугольной в плане конфигурации, решена в 2 яруса, на севере и юге оконные проемы глухие, на востоке и в диагональных стенах – световые прямоугольной конфигурации. Ярусы отделены ступенчатыми карнизами.

Автор съемки: Займогов А.И.

Съемка выполнена фотоаппаратом: Canon EOS 90D.

Октябрь 2023 г.




Фото 8. Выявленный объект культурного наследия «Церковь», расположенный по адресу: Аргаяшский муниципальный район, Кузнецкое с., Ленина ул., 44.

Алтарная апсида пятиугольной в плане конфигурации, решена в 2 яруса, на севере и юге оконные проемы глухие, на востоке и в диагональных стенах – световые прямоугольной конфигурации. Ярусы отделены ступенчатыми карнизами.

Автор съемки: Займогов А.И.

Съемка выполнена фотоаппаратом: Canon EOS 90D.

Октябрь 2023 г.



Фото 9. Выявленный объект культурного наследия «Церковь», расположенный по адресу: Аргаяшский муниципальный район, Кузнецкое с., Ленина ул., 44.

Алтарная апсида пятиугольной в плане конфигурации, решена в 2 яруса, на севере и юге оконные проемы глухие, на востоке и в диагональных стенах – световые прямоугольной конфигурации. Ярусы отделены ступенчатыми карнизами.

Автор съемки: Займогов А.И.

Съемка выполнена фотоаппаратом: Canon EOS 90D.

Октябрь 2023 г.




Фото 10. Выявленный объект культурного наследия «Церковь», расположенный по адресу: Аргаяшский муниципальный район, Кузнецкое с., Ленина ул., 44.

Алтарная апсида пятиугольной в плане конфигурации, решена в 2 яруса, на севере и юге оконные проемы глухие, на востоке и в диагональных стенах – световые прямоугольной конфигурации. Ярусы отделены ступенчатыми карнизами.

Автор съемки: Займогов А.И.

Съемка выполнена фотоаппаратом: Canon EOS 90D.

Октябрь 2023 г.




Фото 11. Выявленный объект культурного наследия «Церковь», расположенный по адресу: Аргаяшский муниципальный район, Кузнецкое с., Ленина ул., 44.

Храмовый четверик выстроен в 3 уровня и решен в 3 оси: в первом уровне по центру северного и южного фасадов помещены дверные проемы, по бокам от которых находятся по одному оконному проему.

Автор съемки: Займогов А.И.

Съемка выполнена фотоаппаратом: Canon EOS 90D.

Октябрь 2023 г.



Фото 12. Выявленный объект культурного наследия «Церковь», расположенный по адресу: Аргаяшский муниципальный район, Кузнецкое с., Ленина ул., 44.

Храмовый четверик выстроен в 3 уровня и решен в 3 оси. В первом и втором ярусе проемы прямоугольной конфигурации, в третьем ярусе - прямоугольной конфигурации с полуциркульным завершением. Ярусы отделены ступенчатыми карнизами. Над оконными проемами второго яруса сохранились линейные профилированные сандрики-полочки.

Автор съемки: Займогов А.И.

Съемка выполнена фотоаппаратом: Canon EOS 90D.

Октябрь 2023 г.



Фото 13. Выявленный объект культурного наследия «Церковь», расположенный по адресу: Аргаяшский муниципальный район, Кузнецкое с., Ленина ул., 44.

Храмовый четверик выстроен в 3 уровня и решен в 3 оси: в первом уровне по центру северного и южного фасадов помещены дверные проемы, по бокам от которых находятся по одному оконному проему.

Автор съемки: Займогов А.И.

Съемка выполнена фотоаппаратом: Canon EOS 90D.

Октябрь 2023 г.



Фото 14. Выявленный объект культурного наследия «Церковь», расположенный по адресу: Аргаяшский муниципальный район, Кузнецкое с., Ленина ул., 44.

Храмовый четверик выстроен в 3 уровня и решен в 3 оси: в первом уровне помещены дверные проемы, по бокам от которых находятся по оконному проему. В первом и втором ярусе проемы прямоугольной конфигурации, в третьем ярусе - с полуциркульным завершением.

Автор съемки: Займогов А.И.

Съемка выполнена фотоаппаратом: Canon EOS 90D.

Октябрь 2023 г.



Фото 15. Выявленный объект культурного наследия «Церковь», расположенный по адресу: Аргаяшский муниципальный район, Кузнецкое с., Ленина ул., 44.

Колокольня четырехъярусная, представляет собой композицию «восьмерик на четверике». В первых трех ярусах – в четверике – выполнены дверные и оконные проемы прямоугольной конфигурации с полуциркульным завершением. Восьмерик – четвертый ярус – прорезан по сторонам света сквозными проемами с полуциркульным завершением.

Автор съемки: Займогов А.И.

Съемка выполнена фотоаппаратом: Canon EOS 90D.

Октябрь 2023 г.



Фото 16. Выявленный объект культурного наследия «Церковь», расположенный по адресу: Аргаяшский муниципальный район, Кузнецкое с., Ленина ул., 44.

Колокольня четырехъярусная, представляет собой композицию «восьмерик на четверике». В первых трех ярусах – в четверике – выполнены дверные и оконные проемы прямоугольной конфигурации с полуциркульным завершением.

Автор съемки: Займогов А.И.

Съемка выполнена фотоаппаратом: Canon EOS 90D.

Октябрь 2023 г.



Фото 17. Выявленный объект культурного наследия «Церковь», расположенный по адресу: Аргаяшский муниципальный район, Кузнецкое с., Ленина ул., 44.

Храмовый четверик.

Автор съемки: Займогов А.И.

Съемка выполнена фотоаппаратом: Canon EOS 90D.

Октябрь 2023 г.



Фото 18. Выявленный объект культурного наследия «Церковь», расположенный по адресу: Аргаяшский муниципальный район, Кузнецкое с., Ленина ул., 44.

Храмовый четверик.

Автор съемки: Займогов А.И.

Съемка выполнена фотоаппаратом: Canon EOS 90D.

Октябрь 2023 г.



Фото 19. Выявленный объект культурного наследия «Церковь», расположенный по адресу: Аргаяшский муниципальный район, Кузнецкое с., Ленина ул., 44.

Храмовый четверик. Сомкнутый свод.

Автор съемки: Займогов А.И.

Съемка выполнена фотоаппаратом: Canon EOS 90D.

Октябрь 2023 г.



Фото 20. Выявленный объект культурного наследия «Церковь», расположенный по адресу: Аргаяшский муниципальный район, Кузнецкое с., Ленина ул., 44.

Храмовый четверик.

Автор съемки: Займогов А.И.

Съемка выполнена фотоаппаратом: Canon EOS 90D.

Октябрь 2023 г.



Фото 21. Выявленный объект культурного наследия «Церковь», расположенный по адресу: Аргаяшский муниципальный район, Кузнецкое с., Ленина ул., 44.

Храмовый четверик.

Автор съемки: Займогов А.И.

Съемка выполнена фотоаппаратом: Canon EOS 90D.

Октябрь 2023 г.



Фото 22. Выявленный объект культурного наследия «Церковь», расположенный по адресу: Аргаяшский муниципальный район, Кузнецкое с., Ленина ул., 44.

Храмовый четверик. Арочные сквозные проемы в два яруса между помещениями.

Автор съемки: Займогов А.И.

Съемка выполнена фотоаппаратом: Canon EOS 90D.

Октябрь 2023 г.



Фото 23. Выявленный объект культурного наследия «Церковь», расположенный по адресу: Аргаяшский муниципальный район, Кузнецкое с., Ленина ул., 44.

Храмовый четверик.

Автор съемки: Займогов А.И.

Съемка выполнена фотоаппаратом: Canon EOS 90D.

Октябрь 2023 г.



Фото 24. Выявленный объект культурного наследия «Церковь», расположенный по адресу: Аргаяшский муниципальный район, Кузнецкое с., Ленина ул., 44.

Храмовый четверик.

Автор съемки: Займогов А.И.

Съемка выполнена фотоаппаратом: Canon EOS 90D.

Октябрь 2023 г.



Фото 25. Выявленный объект культурного наследия «Церковь», расположенный по адресу: Аргаяшский муниципальный район, Кузнецкое с., Ленина ул., 44.

Храмовый четверик.

Автор съемки: Займогов А.И.

Съемка выполнена фотоаппаратом: Canon EOS 90D.

Октябрь 2023 г.



Фото 26. Выявленный объект культурного наследия «Церковь», расположенный по адресу: Аргаяшский муниципальный район, Кузнецкое с., Ленина ул., 44.

Храмовый четверик. Настенные фрески.

Автор съемки: Займогов А.И.

Съемка выполнена фотоаппаратом: Canon EOS 90D.

Октябрь 2023 г.



Фото 27. Выявленный объект культурного наследия «Церковь», расположенный по адресу: Аргаяшский муниципальный район, Кузнецкое с., Ленина ул., 44.

Алтарная апсида. Настенные фрески.

Автор съемки: Займогов А.И.

Съемка выполнена фотоаппаратом: Canon EOS 90D.

Октябрь 2023 г.



Фото 28. Выявленный объект культурного наследия «Церковь», расположенный по адресу: Аргаяшский муниципальный район, Кузнецкое с., Ленина ул., 44.

Алтарная апсида. Настенные и потолочные фрески. Профилированный потолочный карниз.

Автор съемки: Займогов А.И.

Съемка выполнена фотоаппаратом: Canon EOS 90D.

Октябрь 2023 г.



Фото 29. Выявленный объект культурного наследия «Церковь», расположенный по адресу: Аргаяшский муниципальный район, Кузнецкое с., Ленина ул., 44.

Алтарная апсида. Потолочные фрески. Профилированный потолочный карниз.

Автор съемки: Займогов А.И.

Съемка выполнена фотоаппаратом: Canon EOS 90D.

Октябрь 2023 г.



Фото 30. Выявленный объект культурного наследия «Церковь», расположенный по адресу: Аргаяшский муниципальный район, Кузнецкое с., Ленина ул., 44.

Алтарная апсида. Настенные и потолочные фрески. Профилированный потолочный карниз.

Автор съемки: Займогов А.И.

Съемка выполнена фотоаппаратом: Canon EOS 90D.

Октябрь 2023 г.



Фото 31. Выявленный объект культурного наследия «Церковь», расположенный по адресу: Аргаяшский муниципальный район, Кузнецкое с., Ленина ул., 44.

Алтарная апсида. Настенные и потолочные фрески. Профилированный потолочный карниз.

Автор съемки: Займогов А.И.

Съемка выполнена фотоаппаратом: Canon EOS 90D.

Октябрь 2023 г.



Фото 32. Выявленный объект культурного наследия «Церковь», расположенный по адресу: Аргаяшский муниципальный район, Кузнецкое с., Ленина ул., 44.

Алтарная апсида. Потолочные фрески. Профилированный потолочный карниз.

Автор съемки: Займогов А.И.

Съемка выполнена фотоаппаратом: Canon EOS 90D.

Октябрь 2023 г.



Фото 33. Выявленный объект культурного наследия «Церковь», расположенный по адресу: Аргаяшский муниципальный район, Кузнецкое с., Ленина ул., 44.

Алтарная апсида. Потолочная фреска.

Автор съемки: Займогов А.И.

Съемка выполнена фотоаппаратом: Canon EOS 90D.

Октябрь 2023 г.



Фото 34. Выявленный объект культурного наследия «Церковь», расположенный по адресу: Аргаяшский муниципальный район, Кузнецкое с., Ленина ул., 44.

Алтарная апсида. Настенные фрески. Профилированный потолочный карниз.

Автор съемки: Займогов А.И.

Съемка выполнена фотоаппаратом: Canon EOS 90D.

Октябрь 2023 г.



Фото 35. Выявленный объект культурного наследия «Церковь», расположенный по адресу: Аргаяшский муниципальный район, Кузнецкое с., Ленина ул., 44.

Храмовый четверик. Настенные фрески.

Автор съемки: Займогов А.И.

Съемка выполнена фотоаппаратом: Canon EOS 90D.

Октябрь 2023 г.



Фото 36. Выявленный объект культурного наследия «Церковь», расположенный по адресу: Аргаяшский муниципальный район, Кузнецкое с., Ленина ул., 44. Храмовый четверик. Арочные сквозные проемы в два яруса между помещениями. Настенные фрески.

Автор съемки: Займогов А.И.

Съемка выполнена фотоаппаратом: Canon EOS 90D.

Октябрь 2023 г.




Фото 37. Выявленный объект культурного наследия «Церковь», расположенный по адресу: Аргаяшский муниципальный район, Кузнецкое с., Ленина ул., 44.

Храмовый четверик. Настенные фрески.

Автор съемки: Займогов А.И.

Съемка выполнена фотоаппаратом: Canon EOS 90D.

Октябрь 2023 г.



Фото 38. Выявленный объект культурного наследия «Церковь», расположенный по адресу: Аргаяшский муниципальный район, Кузнецкое с., Ленина ул., 44.

Храмовый четверик. Арочные сквозные проемы в два яруса между помещениями.

Автор съемки: Займогов А.И.

Съемка выполнена фотоаппаратом: Canon EOS 90D.

Октябрь 2023 г.



Фото 39. Выявленный объект культурного наследия «Церковь», расположенный по адресу: Аргаяшский муниципальный район, Кузнецкое с., Ленина ул., 44.

Храмовый четверик. Настенные фрески.

Автор съемки: Займогов А.И.

Съемка выполнена фотоаппаратом: Canon EOS 90D.

Октябрь 2023 г.



Фото 40. Выявленный объект культурного наследия «Церковь», расположенный по адресу: Аргаяшский муниципальный район, Кузнецкое с., Ленина ул., 44.

Трапезная. Настенные фрески.

Автор съемки: Займогов А.И.

Съемка выполнена фотоаппаратом: Canon EOS 90D.

Октябрь 2023 г.



Фото 41. Выявленный объект культурного наследия «Церковь», расположенный по адресу: Аргаяшский муниципальный район, Кузнецкое с., Ленина ул., 44.

Трапезная.

Автор съемки: Займогов А.И.

Съемка выполнена фотоаппаратом: Canon EOS 90D.

Октябрь 2023 г.



Фото 42. Выявленный объект культурного наследия «Церковь», расположенный по адресу: Аргаяшский муниципальный район, Кузнецкое с., Ленина ул., 44.

Колокольня. Первый ярус.

Автор съемки: Займогов А.И.

Съемка выполнена фотоаппаратом: Canon EOS 90D.

Октябрь 2023 г.



Фото 43. Выявленный объект культурного наследия «Церковь», расположенный по адресу: Аргаяшский муниципальный район, Кузнецкое с., Ленина ул., 44.

Колокольня. Первый ярус.

Автор съемки: Займогов А.И.

Съемка выполнена фотоаппаратом: Canon EOS 90D.

Октябрь 2023 г.



Фото 44. Выявленный объект культурного наследия «Церковь», расположенный по адресу: Аргаяшский муниципальный район, Кузнецкое с., Ленина ул., 44.

Колокольня. Первый ярус.

Автор съемки: Займогов А.И.

Съемка выполнена фотоаппаратом: Canon EOS 90D.

Октябрь 2023 г.



Фото 45. Выявленный объект культурного наследия «Церковь», расположенный по адресу: Аргаяшский муниципальный район, Кузнецкое с., Ленина ул., 44.

Колокольня. Первый ярус.

Автор съемки: Займогов А.И.

Съемка выполнена фотоаппаратом: Canon EOS 90D.

Октябрь 2023 г.




Фото 46. Выявленный объект культурного наследия «Церковь», расположенный по адресу: Аргаяшский муниципальный район, Кузнецкое с., Ленина ул., 44.

Колокольня. Первый ярус.

Автор съемки: Займогов А.И.

Съемка выполнена фотоаппаратом: Canon EOS 90D.

Октябрь 2023 г.



Фото 47. Выявленный объект культурного наследия «Церковь», расположенный по адресу: Аргаяшский муниципальный район, Кузнецкое с., Ленина ул., 44.

Колокольня. Первый ярус.

Автор съемки: Займогов А.И.

Съемка выполнена фотоаппаратом: Canon EOS 90D.

Октябрь 2023 г.



Фото 48. Выявленный объект культурного наследия «Церковь», расположенный по адресу: Аргаяшский муниципальный район, Кузнецкое с., Ленина ул., 44.

Колокольня. Первый ярус.

Автор съемки: Займогов А.И.

Съемка выполнена фотоаппаратом: Canon EOS 90D.

Октябрь 2023 г.



Фото 49. Выявленный объект культурного наследия «Церковь», расположенный по адресу: Аргаяшский муниципальный район, Кузнецкое с., Ленина ул., 44.

Колокольня. Второй ярус.

Автор съемки: Займогов А.И.

Съемка выполнена фотоаппаратом: Canon EOS 90D.

Октябрь 2023 г.




Фото 50. Выявленный объект культурного наследия «Церковь», расположенный по адресу: Аргаяшский муниципальный район, Кузнецкое с., Ленина ул., 44.

Колокольня. Второй ярус.

Автор съемки: Займогов А.И.

Съемка выполнена фотоаппаратом: Canon EOS 90D.

Октябрь 2023 г.



Фото 51. Выявленный объект культурного наследия «Церковь», расположенный по адресу: Аргаяшский муниципальный район, Кузнецкое с., Ленина ул., 44.

Колокольня. Второй ярус.

Автор съемки: Займогов А.И.

Съемка выполнена фотоаппаратом: Canon EOS 90D.

Октябрь 2023 г.




Фото 52. Выявленный объект культурного наследия «Церковь», расположенный по адресу: Аргаяшский муниципальный район, Кузнецкое с., Ленина ул., 44.

Колокольня. Второй ярус.

Автор съемки: Займогов А.И.

Съемка выполнена фотоаппаратом: Canon EOS 90D.

Октябрь 2023 г.




Фото 53. Выявленный объект культурного наследия «Церковь», расположенный по адресу: Аргаяшский муниципальный район, Кузнецкое с., Ленина ул., 44.

Колокольня. Второй ярус.

Автор съемки: Займогов А.И.

Съемка выполнена фотоаппаратом: Canon EOS 90D.

Октябрь 2023 г.



Фото 54. Выявленный объект культурного наследия «Церковь», расположенный по адресу: Аргаяшский муниципальный район, Кузнецкое с., Ленина ул., 44.

Колокольня. Второй ярус.

Автор съемки: Займогов А.И.

Съемка выполнена фотоаппаратом: Canon EOS 90D.

Октябрь 2023 г.



Фото 55. Выявленный объект культурного наследия «Церковь», расположенный по адресу: Аргаяшский муниципальный район, Кузнецкое с., Ленина ул., 44.

Трапезная. Второй ярус.

Автор съемки: Займогов А.И.

Съемка выполнена фотоаппаратом: Canon EOS 90D.

Октябрь 2023 г.



Фото 56. Выявленный объект культурного наследия «Церковь», расположенный по адресу: Аргаяшский муниципальный район, Кузнецкое с., Ленина ул., 44.

Трапезная. Второй ярус.

Автор съемки: Займогов А.И.

Съемка выполнена фотоаппаратом: Canon EOS 90D.

Октябрь 2023 г.



Фото 57. Выявленный объект культурного наследия «Церковь», расположенный по адресу: Аргаяшский муниципальный район, Кузнецкое с., Ленина ул., 44.

Трапезная. Второй ярус.

Автор съемки: Займогов А.И.

Съемка выполнена фотоаппаратом: Canon EOS 90D.

Октябрь 2023 г.



Фото 58. Выявленный объект культурного наследия «Церковь», расположенный по адресу: Аргаяшский муниципальный район, Кузнецкое с., Ленина ул., 44.

Вид храма во второго яруса.

Автор съемки: Займогов А.И.

Съемка выполнена фотоаппаратом: Canon EOS 90D.

Октябрь 2023 г.




Фото 59. Выявленный объект культурного наследия «Церковь», расположенный по адресу: Аргаяшский муниципальный район, Кузнецкое с., Ленина ул., 44.

Вид храма во второго яруса.

Автор съемки: Займогов А.И.

Съемка выполнена фотоаппаратом: Canon EOS 90D.

Октябрь 2023 г.



Фото 60. Выявленный объект культурного наследия «Церковь», расположенный по адресу: Аргаяшский муниципальный район, Кузнецкое с., Ленина ул., 44.

Колокольня. Третий ярус.

Автор съемки: Займогов А.И.

Съемка выполнена фотоаппаратом: Canon EOS 90D.

Октябрь 2023 г.



Фото 61. Выявленный объект культурного наследия «Церковь», расположенный по адресу: Аргаяшский муниципальный район, Кузнецкое с., Ленина ул., 44.

Колокольня. Третий ярус.

Автор съемки: Займогов А.И.

Съемка выполнена фотоаппаратом: Canon EOS 90D.

Октябрь 2023 г.



Фото 62. Выявленный объект культурного наследия «Церковь», расположенный по адресу: Аргаяшский муниципальный район, Кузнецкое с., Ленина ул., 44.

Колокольня. Третий ярус.

Автор съемки: Займогов А.И.

Съемка выполнена фотоаппаратом: Canon EOS 90D.

Октябрь 2023 г.



Фото 63. Выявленный объект культурного наследия «Церковь», расположенный по адресу: Аргаяшский муниципальный район, Кузнецкое с., Ленина ул., 44.

Колокольня. Третий ярус.

Автор съемки: Займогов А.И.

Съемка выполнена фотоаппаратом: Canon EOS 90D.

Октябрь 2023 г.



Фото 64. Выявленный объект культурного наследия «Церковь», расположенный по адресу: Аргаяшский муниципальный район, Кузнецкое с., Ленина ул., 44.

Трапезная. Чердачное помещение.

Автор съемки: Займогов А.И.

Съемка выполнена фотоаппаратом: Canon EOS 90D.

Октябрь 2023 г.




Фото 65. Выявленный объект культурного наследия «Церковь», расположенный по адресу: Аргаяшский муниципальный район, Кузнецкое с., Ленина ул., 44.

Колокольня. Четвертый ярус.

Автор съемки: Займогов А.И.

Съемка выполнена фотоаппаратом: Canon EOS 90D.

Октябрь 2023 г.



Фото 66. Выявленный объект культурного наследия «Церковь», расположенный по адресу: Аргаяшский муниципальный район, Кузнецкое с., Ленина ул., 44. Колокольня. Четвертый ярус.
Автор съемки: Займогов А.И.
Съемка выполнена фотоаппаратом: Canon EOS 90D.
Октябрь 2023 г.




Фото 67. Выявленный объект культурного наследия «Церковь», расположенный по адресу: Аргаяшский муниципальный район, Кузнецкое с., Ленина ул., 44.

Колокольня. Четвертый ярус.

Автор съемки: Займогов А.И.

Съемка выполнена фотоаппаратом: Canon EOS 90D.

Октябрь 2023 г.



Фото 68. Выявленный объект культурного наследия «Церковь», расположенный по адресу: Аргаяшский муниципальный район, Кузнецкое с., Ленина ул., 44.

Колокольня. Четвертый ярус.

Автор съемки: Займогов А.И.

Съемка выполнена фотоаппаратом: Canon EOS 90D.

Октябрь 2023 г.

ПРОЕКТ

**предмета охраны объекта культурного наследия «Церковь» расположенный по адресу:
Аргаяшский муниципальный район, Кузнецкое с., Ленина ул., 44**

1. Описание объекта

Кузнецкое село лежит в 180 в. от епархиального и уездного города, на юг. Оно расположено на северной стороне озера Большие Ирдиги, имеющего до 12 в. в окружности; с запада к селу примыкает другое озеро – Малые Ирдиги и в 200 с. далее находится третье озеро – Увильды, имеющее в окружности до 90 в. и отличающееся прозрачностью воды. Начало селу положили в 1765 году переселенцы из деревни, находящейся на реке Тютняре, Кузнецкого у., Саратовской губернии. По уезду село получило название Кузнецкого, а по реке оно известно с именем Тютняра. Переселенцы, в количестве 77 семейств, были куплены Демидовым у князя Долгорукова для заводских работ, а по другому сказанию – были проиграны последним в карты. Демидов поселил их на купленной у башкир земле, в том месте, где и теперь расположено село Кузнецкое, а на месте, где ныне деревня Смолина, была башкирская деревня Юртишь. Но русские насельники вытеснили башкир с купленной у них земли, коей в Устав. грам. значится 10,988 десятин. Тютнярцы находились в крепостной зависимости и работали на господ шесть дней в неделю, а воскресные и праздничные дни могла работать на себя.

Начало образованию здесь самостоятельного прихода положил Демидов, владелец Кыштымских заводов, где, как крепостные, работали и крестьяне села Кузнецкого. Но Демидов только исходатайствовал разрешение на постройку храма и положил ему основание в 1805 году. Постройкой храм окончен в 1809 году, когда от Демидова село перешло во владение купца Льва Расторгуева. Храм каменный, двухэтажный и двухпрестольный; в нижнем, теплом, престол во имя Рождества Пресвятой Богородицы освящен в 1831 году, 26 Февраля, а в Верхнем холодном – в память Вознесения Господня освящен 15 Августа 1842 г. архиепископом Пермским и Верхотурским Аркадием. К числу местно-чтимых святынь принадлежат иконы Господа Вседержителя и Тихвинская икона Божией Матери, сооруженные жителями села по следующему поводу. В 1848 г. в заводах Кыштымском и Каслинском свирепствовала холера, и жители с. Кузнецкого дали обет, если бичь Божий минует их весь, построить храм в деревне Губернской, которая в то время принадлежала к приходу этого села. Но по недостатку средств прихожане не могли исполнить своего обещания о построении храма, а в благодарность за избавление от холеры соорудили в 1856 г. две упомянутые иконы. Иконы писаны на дереве в Каслинском заводе мастером Голышевым и обложены кованными в Москве серебряными ризами 84 пробы, с камнями на

венцах; каждая риза весом 22 фунта и 6 золотников, с финифтяными дщицами для надписей. Цена обеих риз 800 рублей ассигнациями.

В годы Советской власти в 1930-е гг. храм был закрыт. Здание использовалось под кинотеатр, клуб и даже хлев.

В 2008 году Храм Рождества Богородицы и Вознесения был передан приходскому совету.

2. Анализ современной градостроительной ситуации

Объект расположен вдоль красной линии застройки улицы Ленина вдоль берега к северу от озера Большие Ирдяги. Инфраструктура исследуемой территории в части пешеходных тротуаров недостаточно организована. Специализированная инфраструктура для велосипедистов и маломобильных групп населения не развита. На исследуемой территории и прилегающих кварталах отсутствуют. Рельеф с естественным понижением в южном направлении к озеру Большие Ирдяги. Наивысшая точка территории расположена вдоль улицы Ленина в 280 метров с понижением в сторону озера до 275 метров. застройка территории сконцентрирована вдоль улицы Ленина и представлена жилыми частными малоэтажными домами, к востоку от объекта расположено полуразрушенное кирпичное здание XIX века.

Сохранность условий визуального восприятия объекта в его историко-градостроительной и природной среде обеспечивается трассировкой улицы Ленина. Визуальное восприятие фасадов храма не затруднено. С территории общего пользования основными точками визуального восприятия являются точки в канале улицы Свердлова. Территория, на которой расположен объект, обнесена металлическим светопрозрачным ограждением, не препятствующим визуальному восприятию объекта. Визуальное восприятие южного и восточного фасада возможно преимущественно с территории, на которой расположен объект.

3. Выводы по результатам комплексных исследований

При проведении историко-культурных и градостроительных исследований было выявлено, что рассматриваемый объект сохранил свое историческое местоположение и основные исторические объемно-пространственные характеристики.

На основании анализа архивных исторических данных и проведенного визуального осмотра объекта культурного наследия были определены сохранившиеся элементы исторического декоративного фасадного убранства.

Таким образом, на основании проведенных комплексных исследований в предмет охраны объекта культурного наследия рекомендуется включить:

1. Градостроительные характеристики

– Историческое местоположение объекта в градостроительной среде – Челябинская область, село Кузнецкое, вдоль красной линии застройки улицы Ленина вдоль берега к северу от озера Большие Ирдяги.

– Композиционная значимость – высотная доминанта.

2. Архитектурные и конструктивные характеристики

– Конфигурация и габаритные размеры памятника.

Кирпичный храм «кораблем» с колокольной (две первых исторических яруса), двухъярусными трапезной и апсидой и трехъярусным храмовым четвериком.

3. Композиционное и архитектурно-художественное оформление

- Колокольная:

- Проемы прямоугольной конфигурации с полуциркульным завершением: в первом ярусе на западе – дверной проем, во втором – оконные световые проемы в трех гранях;
- Многоступенчатые профилированные межэтажные карнизы.

- Трапезная:

- Решение в 2 оси;
- Оконные проемы прямоугольной конфигурации.
- Многоступенчатые профилированные межэтажные карнизы.

- Храмовый четверик:

- Решение в 3 оси;
- Оконные проемы первого и второго яруса прямоугольной конфигурации; в третьем ярусе оконные проемы с полуциркульным завершением;
- Линейные сандрики-полочки над оконными проемами второго яруса;
- Многоступенчатые профилированные межэтажные карнизы.

Алтарная апсида:

- Пять оконных проемов в пяти гранях апсиды;
- Линейные сандрики-полочки над оконными проемами второго яруса;
- Многоступенчатые профилированные межэтажные карнизы.

- Интерьер:

- Профилированные потолочные карнизы в алтарной апсиде;
- Потолочные и настенные фрески.



- Конструктивные особенности:



- Арочные проемы в два яруса между помещениями апсиды, храмового четверика и трапезной;
- Сомкнутый свод, перекрывающий помещение храмового четверика.


4. Материалы

Лицевой кирпич в отделке капитальных кирпичных стен, оштукатуривание и окраска; лепной фасадный декор.

Утверждаемая часть предмета охраны объекта культурного наследия «Церковь», расположенного по адресу: Аргаяшский муниципальный район, Кузнецкое с., Ленина ул., 44

№ п/п	Видовая принадлежность предмета охраны	Предмет охраны	Фотофиксация
1.1	Градостроительные характеристики.	<p>Историческое местоположение объекта в градостроительной среде.</p> <p>Челябинская область, село Кузнецкое, вдоль красной линии застройки улицы Ленина вдоль берега к северу от озера Большие Ирдяги. Инфраструктура исследуемой территории в части пешеходных тротуаров недостаточно организована.</p>	
1.2		<p>Объемно-пространственная композиция.</p> <p>Композиционная значимость – высотная доминанта.</p>	
2	<p>Объемно-планировочное решение.</p> <p>Конфигурация и габаритные размеры памятника</p>	<p>Кирпичный храм «кораблем» с колокольней (две первых исторических яруса), двухъярусными трапезной и апсидой и трехъярусным храмовым четвериком.</p>	

3.1	Композиционное и архитектурно-художественное оформление	<p>Колокольня:</p> <ul style="list-style-type: none">– Проемы прямоугольной конфигурации с полуциркульным завершением: в первом ярусе на западе – дверной проем, во втором – оконные световые проемы в трех гранях;	
		<ul style="list-style-type: none">– Многоступенчатые профилированные межэтажные карнизы.	



3.2		<p>- Трапезная:</p> <ul style="list-style-type: none">- Решение в 2 оси;- Оконные проемы прямоугольной конфигурации.- Многоступенчатые профилированные межэтажные карнизы.	
-----	--	-------------------------------------------------------------------------------------------------------------------------------------------------------------------------------------------------------------------	-------------------------------------------------------------------------------------

3.3

Храмовый четверик:

- Решение в 3 оси;
- Оконные проемы первого и второго яруса прямоугольной конфигурации; в третьем ярусе оконные проемы с полуциркульным завершением;



3.4		<ul style="list-style-type: none">– Линейные сандрики-полочки над оконными проемами второго яруса;– Многоступенчатые профилированные межэтажные карнизы.	
3.5		<p>Алтарная апсида:</p> <ul style="list-style-type: none">– Пять оконных проемов в пяти гранях апсиды;– Линейные сандрики-полочки над оконными проемами второго яруса;– Многоступенчатые профилированные межэтажные карнизы.	

3.6

Интерьер:

- Профилированные потолочные карнизы в алтарной апсиде;
- Потолочные и настенные фрески.







3.7

Конструктивные особенности:

– Арочные проемы в два яруса между помещениями апсиды, храмового четверика и трапезной;



3.8		<p>– Сомкнутый свод, перекрывающий помещение храмового четверика.</p>	 A photograph showing the interior of a domed structure, likely a church or chapel. The walls are made of light-colored stone or plaster, showing signs of wear and discoloration. Three arched windows are visible at the base of the dome, allowing light to enter. The dome itself is visible at the top, with some small openings or skylights.
4.1	Материалы	<p>Лицевой кирпич в отделке капитальных кирпичных стен, оштукатуривание и окраска; лепной фасадный декор.</p>	 A photograph showing the exterior of a brick building. The walls are made of red brick, and the plaster is peeling and damaged, revealing the underlying brickwork. There are several windows with dark frames. The sky is blue with some clouds.

ПРОЕКТ

**границ территории объекта культурного наследия «Церковь», расположенного по адресу:
Аргаяшский муниципальный район, Кузнецкое с., Ленина ул., 44.**

Проектные решения

Границы территории устанавливаются на фактическое местоположение объекта культурного наследия с учетом сведений из ЕГРН. Граница проходит по контуру благоустроенной площадки вокруг объекта культурного наследия.


Описание местоположения характерных (поворотных) точек границ территории объекта культурного наследия.


Сведения о местоположении границ объекта					
1. Система координат МСК-74 (зона 2)					
2. Сведения о характерных точках границ объекта					
Обозначение характерных точек границ	Координаты, м		Метод определения координат характерной точки	Средняя квадратическая погрешность положения характерной точки (Mt), м	Описание обозначения точки на местности (при наличии)
	X	Y			
1	2	3	4	5	6
1	642505,27	2274776,67	аналитический	0,1 м	-
2	642489,37	2274776,05	аналитический	0,1 м	-
3	642487,44	2274811,87	аналитический	0,1 м	-
4	642503,32	2274813,26	аналитический	0,1 м	-
1	642505,27	2274776,67	аналитический	0,1 м	-





Масштаб 1:500

Условные обозначения:

- 
Объект культурного наследия «Церковь», расположенный по адресу: Аргаяшский муниципальный район, Кузнецкое с., Ленина ул., 44

- 
Территория объекта культурного наследия

- 
Номер характерной (поворотной) точки границ территории объекта культурного наследия

- 
Границы земельных участков, зарегистрированные в ЕГРН

Режим использования территории объекта культурного наследия.

В границах территории объекта культурного наследия разрешается:

- 1) проведение работ по сохранению Объекта;
- 2) ведение хозяйственной деятельности, не противоречащей требованиям обеспечения сохранности Объекта и позволяющей обеспечить функционирование Объекта в современных условиях;
- 3) строительство, ремонт, реконструкция подземных инженерных коммуникаций для обеспечения функционирования Объекта с последующим восстановлением нарушенных участков поверхности земли;
- 4) проведение работ по благоустройству территории, направленных на формирование близкого к историческому контексту восприятия Объекта;
- 5) размещение малых архитектурных форм и информационных объектов, не противоречащих условиям зрительного восприятия Объекта;
- 6) проведение мероприятий по обеспечению пожарной и экологической безопасности Объекта;
- 7) устройство архитектурной подсветки Объекта и его территории.

В границах территории объекта культурного наследия запрещается:

- 1) строительство объектов капитального строительства и увеличение объемно-пространственных характеристик существующих объектов капитального строительства;
- 2) проведение земляных, строительных, мелиоративных и иных работ, за исключением работ по сохранению объекта культурного наследия или его отдельных элементов, сохранению историко-градостроительной или природной среды объекта культурного наследия;
- 3) размещение некапитальных строений и сооружений, кроме временных, необходимых для проведения работ по сохранению Объекта;
- 4) хозяйственная или иная деятельность, ведущая к разрушению, искажению внешнего облика Объекта, нарушающая целостность Объекта и создающая угрозу его повреждения, разрушения или уничтожения;
- 5) строительство наземных и воздушных инженерных коммуникаций, кроме временных, необходимых для проведения работ по сохранению Объекта;
- 6) установка рекламных конструкций за исключением рекламных конструкций, разрешенных в соответствии с пунктом 3 статьи 35,1 Федерального закона от 25,06,2002 № 73-ФЗ «Об объектах культурного наследия (памятниках истории и культуры) народов Российской Федерации»;
- 7) создание разрушающих вибрационных нагрузок динамическим воздействием на грунты.