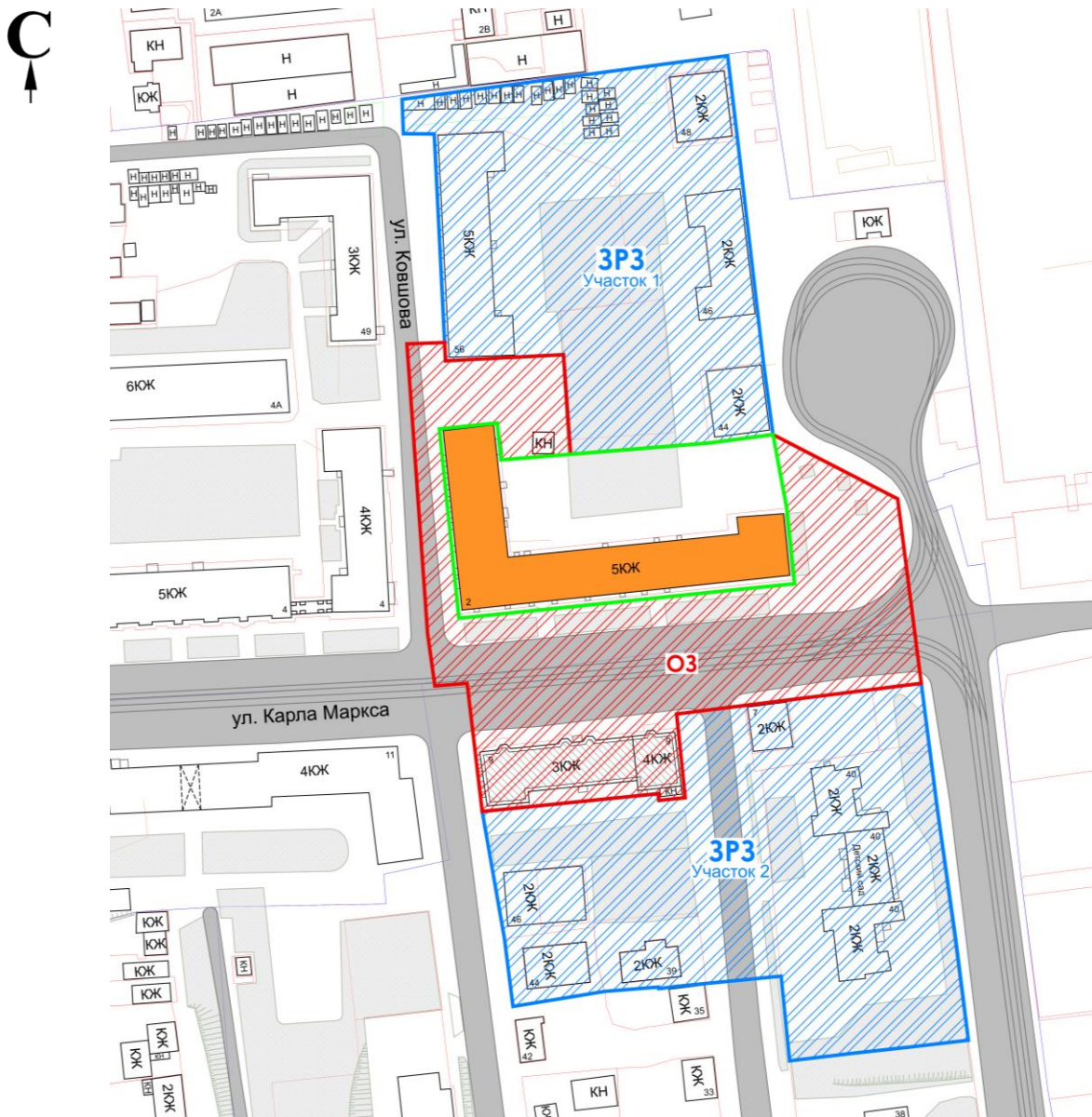
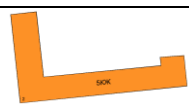


### 3. Графическое описание зон охраны объекта культурного наследия местного (муниципального) значения «Дом жилой, архитектор П.А.Сибрин»

#### 3.1. Схема устанавливаемых зон охраны объекта культурного наследия



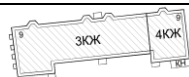
#### Условные обозначения



– объект культурного наследия местного (муниципального) значения «Дом жилой, архитектор П.А.Сибрин»



– граница территории объекта культурного наследия



– исторически-ценные градоформирующие объекты



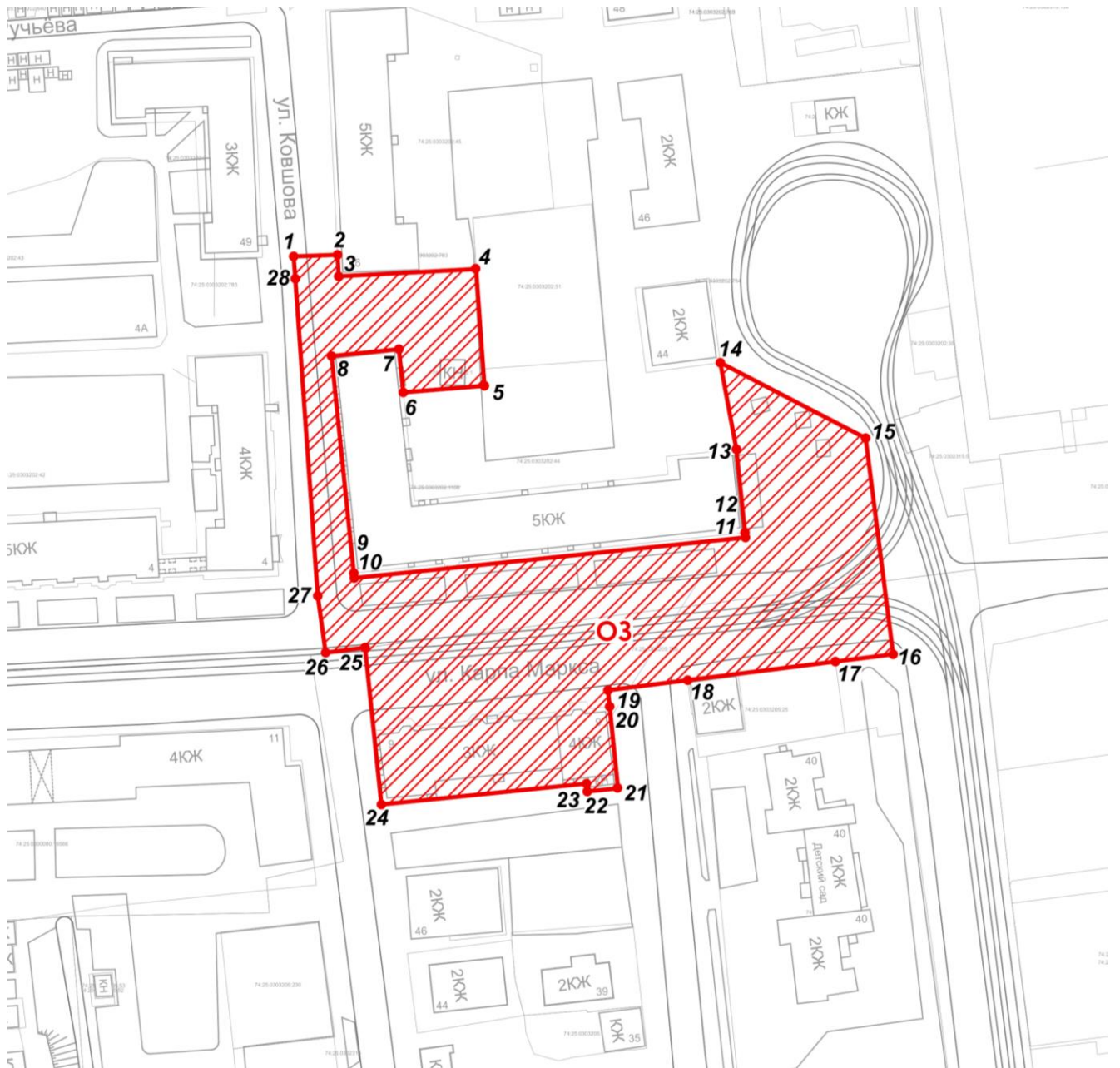
– охранный зона объекта культурного наследия



– зона регулирования застройки и хозяйственной деятельности

Взам. инв. №						Лист
Подпись и дата						112/4-22-30
Инв. № подл.						
Изм.	Кол. уч.	Лист	№ Док	Подп.	Дата	11

### 3.2. Схема охранной зоны объекта культурного наследия



#### Условные обозначения



– охранный зона объекта культурного наследия

**1 – 28**

– характерные точки границы охранной зоны объекта культурного наследия

Взам. инв. №

Подпись и дата

Инв. № подл.

Изм.	Кол. уч.	Лист	№ Док	Подп.	Дата

112/4-22-30

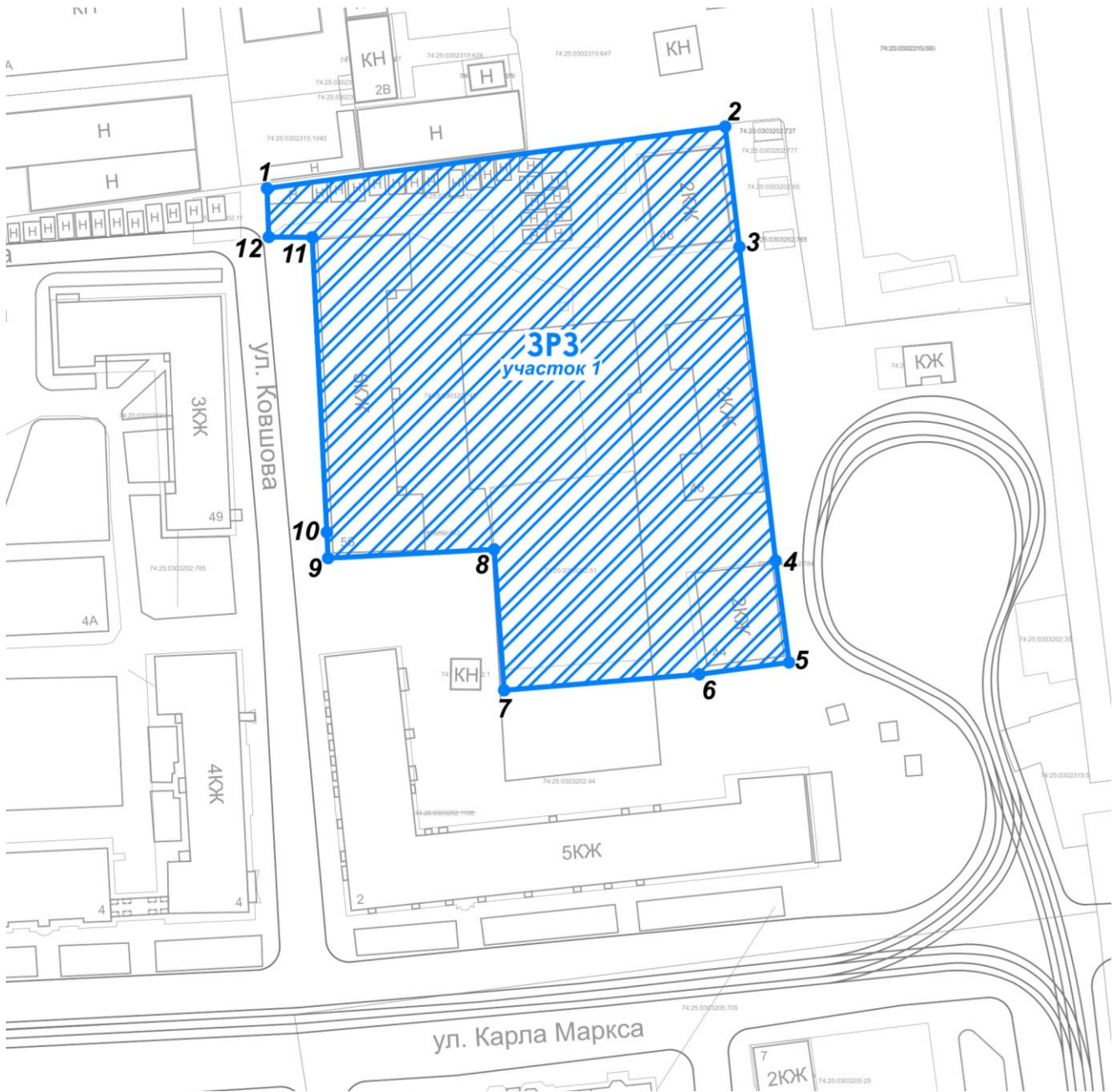
Лист

12



### 3.3. Схема зоны регулирования застройки и хозяйственной деятельности

#### Участок 1



#### Условные обозначения



– зона регулирования застройки и хозяйственной деятельности

**1 – 12**

– характерные точки границы 1-го участка зоны регулирования застройки и хозяйственной деятельности

Инов. № подл.	Подпись и дата	Взам. инв. №

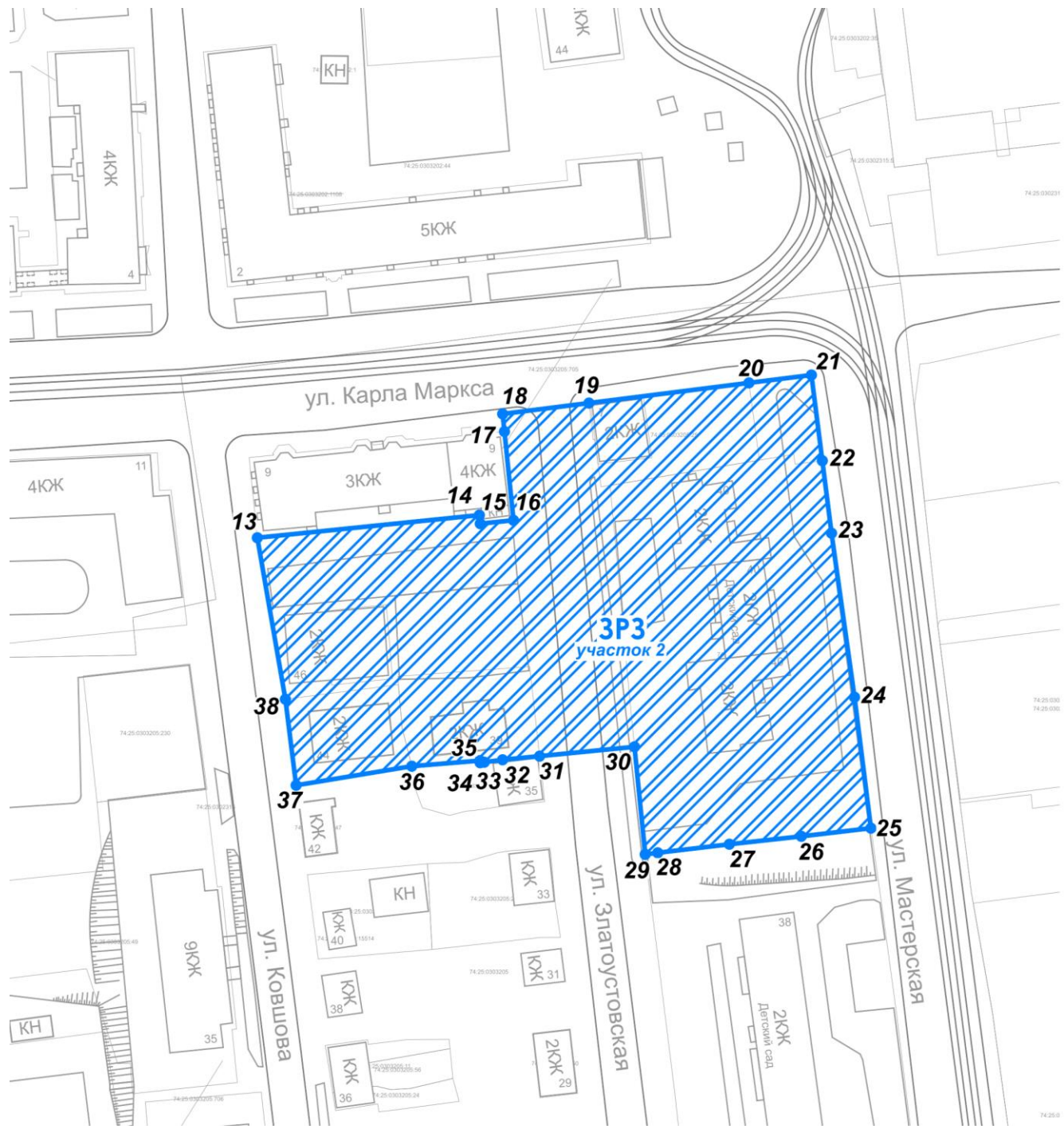
Изм.	Кол. уч.	Лист	№ Док	Подп.	Дата

112/4-22-30

Лист

13

### Участок 2



### Условные обозначения



– зона регулирования застройки и хозяйственной деятельности

**13 – 38**

– характерные точки границы 2-го участка зоны регулирования застройки и хозяйственной деятельности

Инов. № подл.	Подпись и дата	Взам. инв. №

Изм.	Кол. уч.	Лист	№ Док	Подп.	Дата

112/4-22-30