

АКТ
государственной историко-культурной экспертизы
выявленного объекта культурного наследия в целях обоснования целесообразности
включения такого объекта в единый государственный реестр объектов культурного
наследия (памятников истории и культуры) народов Российской Федерации
«Памятник кыштымцам, погибшим в боях Великой Отечественной войны, танк Т-34»
расположенного по адресу: г. Кыштым, ул. Интернационала



г. Кыштым
2023 г.

Настоящий Акт государственной историко-культурной экспертизы составлен в соответствии с Федеральным законом от 25 июня 2002 г. № 73-ФЗ «Об объектах культурного наследия (памятниках истории и культуры) народов Российской Федерации» (далее – Федеральный закон), Положением о государственной историко-культурной экспертизе, утвержденным постановлением Правительства Российской Федерации от 15 июля 2009 г.

№569 (далее – Положение), для обоснования вывода экспертизы об обоснованности (положительное заключение) или необоснованности (отрицательное заключение) включения объекта культурного наследия в реестр (Положение, п. 20 а) в целях обоснования включения объекта культурного наследия в реестр, определения категории историко-культурного значения объекта культурного наследия (Федеральный закон, статья 28).

В соответствии с пунктом 11 указанного выше Положения экспертиза проводится одним экспертом.

Дата начала проведения экспертизы: 4 декабря 2023 года.

Дата окончания проведения экспертизы: 15 апреля 2024 года

Место проведения экспертизы: г. Кыштым

Сведения о заказчике и исполнителе экспертизы:

Сведения о заказчике экспертизы:

Наименование	Общество с ограниченной ответственностью "АРХ-КУЛЬТ"
ИНН, ОГРН	ИНН 7415110998 ОГРН 1227400034267

Сведения об исполнителе экспертизы:

Фамилия, имя и отчество	Николаева Вероника Николаевна
Образование	высшее
Специальность	архитектор
Ученая степень	нет
Стаж работы	22 года
Место работы и должность	главный архитектор проекта ООО «АВЕРО ГРУП»
Решение уполномоченного органа по аттестации экспертов на проведение экспертизы с указанием объектов экспертизы	приказ Министерства культуры Российской Федерации от 30.08.2023 № 2519: <ul style="list-style-type: none"> • <u>выявленные объекты культурного наследия в целях обоснования целесообразности включения данных объектов в реестр;</u> • документы, обосновывающие включение объектов

	<p>культурного наследия в реестр;</p> <ul style="list-style-type: none"> • документы, обосновывающие отнесение объекта культурного наследия к историко-культурным заповедникам, особо ценным объектам культурного наследия народов Российской Федерации либо объектам всемирного культурного и природного наследия; • проектная документация на проведение работ по сохранению объектов культурного наследия; • документация, обосновывающая границы защитной зоны объекта культурного наследия; • проекты зон охраны объекта культурного наследия.
--	---

Информация об ответственности за достоверность сведений:

Я, нижеподписавшийся, эксперт государственной историко-культурной экспертизы Николаева Вероника Николаевна, признаю свою ответственность за соблюдение принципов проведения государственной историко-культурной экспертизы, установленных статьей 29 Федерального закона от 25.06.2002 г. № 73-ФЗ «Об объектах культурного наследия (памятниках истории и культуры) народов Российской Федерации», Положением о государственной историко-культурной экспертизе, утвержденным постановлением Правительства Российской Федерации от 15 июля 2009 г. № 569 и отвечаю за достоверность сведений, изложенных в настоящем заключении экспертизы.

Настоящим подтверждаю, что предупрежден об уголовной ответственности за дачу заведомо ложных сведений по статье 307 Уголовного кодекса Российской Федерации, содержание которой мне известно и понятно.

Отношения эксперта и Заказчика экспертизы.

Эксперт:

- не имеют родственных связей с Заказчиком экспертизы (далее - Заказчик) (его должностными лицами, работниками);
- не состоят в трудовых отношениях с Заказчиком;
- не имеют долговых или иных имущественных обязательств перед Заказчиком;
- не владеют ценными бумагами, акциями (долями участия, паями в уставных капиталах) Заказчика;
- не заинтересованы в результатах исследований и решений, вытекающих из настоящего заключения экспертизы, с целью получения выгоды в виде денег, ценностей, иного

имущества, услуг имущественного характера или имущественных прав для себя или третьих лиц.

Правовые основания для проведения экспертизы:

1. Федеральный закон от 25 июня 2002 года № 73-ФЗ «Об объектах культурного наследия (памятниках истории и культуры) народов Российской Федерации»;
2. Закон Челябинской области от 12 мая 2015 года N 168-ЗО «Об объектах культурного наследия (памятниках истории и культуры) в Челябинской области»
3. Положение о государственной историко-культурной экспертизе, утвержденное постановлением Правительства Российской Федерации от 15 июля 2009 года № 569;
4. Положение о едином государственном реестре объектов культурного наследия (памятников истории и культуры) народов Российской Федерации, утвержденное приказом Министерства культуры Российской Федерации от 3 октября 2011 года № 954;
5. Требования к составлению проектов границ территории объектов культурного наследия, утвержденные приказом Министерства культуры Российской Федерации от 4 июня 2015 года № 1745;
6. Порядок проведения работ по выявлению объектов, обладающих признаками объекта культурного наследия, и государственному учету объектов, обладающих признаками объекта культурного наследия, утвержденный приказом Министерства культуры Российской Федерации от 2 июля 2015 года № 1905;
7. Порядок определения предмета охраны объекта культурного наследия, включенного в единый государственный реестр объектов культурного наследия (памятников истории и культуры) народов Российской Федерации в соответствии со статьей 64 Федерального закона от 25 июня 2002 года № 73-ФЗ «Об объектах культурного наследия (памятниках истории и культуры) народов Российской Федерации», утвержденный приказом Министерства культуры Российской Федерации от 13 января 2016 года № 28.

Цели экспертизы

Обоснование целесообразности включения в единый государственный реестр объектов культурного наследия (памятников истории и культуры) народов Российской Федерации выявленного объекта культурного наследия «Памятник кыштымцам, погибшим в боях Великой Отечественной войны, танк Т-34», расположенного по адресу: г. Кыштым, ул. Интернационала.

Объекты экспертизы

– Выявленный объект культурного наследия «Памятник кыштымцам, погибшим в боях Великой Отечественной войны, танк Т-34», расположенный по адресу: г. Кыштым, ул. Интернационала;

– Документы, обосновывающие включение в единый государственный реестр объектов культурного наследия (памятников истории и культуры) народов Российской Федерации выявленного объекта культурного наследия «Памятник кыштымцам, погибшим в боях Великой Отечественной войны, танк Т-34» расположенный по адресу: г. Кыштым, ул. Интернационала.

Перечень документов, представленных Заказчиком

Копия приказа о включении объекта в перечень выявленных объектов культурного наследия Челябинской области, представляющих историческую, художественную или иную ценность, объектов, обладающих признаками объекта культурного наследия.

Сведения об обстоятельствах, повлиявших на процесс проведения и результаты экспертизы

Обстоятельства, повлиявшие на процесс проведения и результаты проведения экспертизы, отсутствуют.

Сведения о проведенных исследованиях в рамках экспертизы (примененные методы, объем и характера выполненных работ, результаты)

- Сбор сведений о земельных участках и объектах недвижимости в границах исследуемой территории;
- Ознакомление с объектом экспертизы, изучение документов, представленных Заказчиком экспертизы;
- Визуальный осмотр (натурное обследование) и фотофиксация Объекта и его территории;
- Сбор и анализ архивных, библиографических, научно-исследовательских материалов по рассматриваемому объекту и прилегающей к нему территории;
- Анализ собранных сведений и материалов;
- Разработка предмета охраны рассматриваемого объекта;
- Разработка границ территории рассматриваемого объекта, разработка режимов использования земель и требований к градостроительным регламентам в границах территории рассматриваемого объекта;
- Консультирование с заказчиком экспертизы по содержательным вопросам относительно объекта экспертизы;
- Формулирование вывода экспертизы, составление заключения экспертизы в виде Акта государственной историко-культурной экспертизы.

Факты и сведения, выявленные и установленные в результате проведенных исследований.

- **Исторические сведения о истории города Кыштым**

Кыштым, город областного значения, центр Кыштымского гор. округа. Расположен в северной части Челябинской области. С 10 янв. 1945 — город областного подчинения, с 1996 — город областного значения.

Кыштым основан на месте горнозаводского поселка при Верхне- и Нижне- Кыштымских заводах, построенных Н. Н. Демидовым (см. Демидовы) в Мякотинской вол. Исетской провинции на купленных им в сент. 1755 у «башкирцев старшины Юная Азнаева с товарищи» землях, «где поблизости имеются сысканные железные руды» высокого качества и залегающие близко к поверхности. Название Кыштым является производным от башкирского кыш тым — «зимнее стойбище» («тихое зимовье»).

Год получения первой продукции железоделательных заводов (1757) считается годом основания города. Кыштымское железо, вырабатывавшееся в кричных печах и на древесном угле, отличалось высоким качеством (символом которого было клеймо с изображением 2 соболей), пользовалось спросом на рос. рынке и за границей. Мастерские и работные люди для заводов набирались из крепостных, приписных крестьян, а также из беглых каторжан, закрепленных за новыми промышленными слободами. Первоначально на 2 заводах работали 748 крепостных мастеровых, из которых 707 являлись собственностью Демидовых, 41 — «отданные от ревизии на заводскую работу из числа не помнящих родства и незаконнорожденных». К концу 18 в. в поселках Верх- и Нижне- Кыштымских заводов, относившихся к Екатеринбургскому уезду (Пермская губерния), проживало около 8 тыс. чел. С началом Крестьянской войны под предводительством Е. И. Пугачёва в Верхне- и Нижнекыштымский поселки прибыли посланцы пугачевского полка И. Н. Белобородова (дек. 1773); население приняло сторону повстанцев (3 янв. 1774); большой отряд во главе с И. Н. Цмзновым был встречен местными жителями хлебом-солью, на заводе для пугачевцев отлили несколько пушек и чугунные ядра; свыше 200 кыштымских мастеровых, возглавляемых Г. Тумановым, пополнили ряды повстанцев.

Летом 1774 отряды вновь подступили к Кыштымскому, Саткинскому и др. заводам, вели бои с разместившимися там командами. В ходе боев оба селения серьезно пострадали: в Верх. были сожжены все деревянные постройки, 19 крест. изб; выжжен был и Ниж. завод. Из кыштымских жителей погибло около 120 мужчин и 14 женщин. Приведшее в повиновение население подверглось экзекуциям, принесло присягу на верность императрице Екатерине II. К весне 1775 Кыштымские заводы были восстановлены и начали выпускать продукцию. К нач. 19 в. они производили свыше 612 тыс. пуд чугуна в год; представляли собой крупные предприятия горнозаводской промышленности, вокруг которых объединились Каслинский, Нязепетровский и Шемахинский.

В 1809 П. Г. Демидов продал Кыштымские заводы купцу Л. И. Расторгуеву. К 1823 объем производства снизился до 400 тыс. пуд, работы велись в основном вручную.

В 1822—23 произошло восстание мастеровых и работных людей в Кыштымском горном округе, вызванное ужесточением порядков на Кыштымских и Каслинских заводах, ухудшением условий жизни. В 1824—42 в Пермской губ. провели генеральное межевание, в результате которого были уточнены и зафиксированы в документах и на топографических картах границы горных округов. Все заводы наследников Расторгуева были объединены в Кыштымский горный округ с площадью свыше 212140 дес. и центром в поселке Верх. Кыштымском заводе.

Согласно документам при Кыштымских заводах числилось: «домов обывательских деревянных при заводах Верхнем — 639, Нижнем — 83, с. Рождественском с деревнями — 405, жителей во всех сих селениях крепостных и вечноотданных по ревизии 1816 мужского пола — 2810, женского — 3038»; в Верх. Кыштымском заводе имелись школа, кам. 2-этажная церковь.

К концу 19 в. К. представлял собой крупный заводской поселок, где проживали 18 тыс. чел., было свыше 20 мелких кустарных заведений. Значительный вклад в социальное и промышленное развитие Кыштымского горного округа внес П. М. Карпинский; проведшая им модернизация позволила значительно увеличить выпуск железа. Были построены больница и аптека, открыта 4-классная гор. школа, 4 церк.-приходских училища.

Толчком к дальнейшему развитию Кыштыма послужило строительство в 1895 железной дороги, которая, проходя через Кыштым, соединила Челябинск и Екатеринбург.

В ноябре 1900 Кыштымский горный округ был акционирован, в 1907 Общество Кыштымских горных заводов отдано в правление англ. инженеру Л. Уркварту, при котором были организованы производство меди, вывоз за пределы округа сопутствующих меди драгоценных металлов. Ниж. Кыштымский завод был переведен на производство рафинированной меди путем электролиза, в годы 1-й мировой войны являлся самым крупным поставщиком сырья для изготовления боеприпасов.

Среди активных участников революционного движения в Кыштыме— М. О. Абрамов, Н. Ф. Горелов, М. И. Крючков, В. А. Худяков, Н. К. Чуфаров, Б. Е. Швейкин и др. В январе 1918 для руководства промышленные базой Кыштымского горного округа был избран Центр. деловой совет.

В марте 1918 в Кыштыме был создан ревком (предс. Швейкин). В период Гражданской войны в ходе Челябинской операции Верх. и Ниж. Кыштымские заводы, занятые белыми, обороняли части Седьмой Уральской горных стрелков дивизии; в результате боев 16—19

июля 1919 Кыштымские заводы были взяты частями Тридцать пятой стрелковой дивизии красных. Часть заводского оборудования была вывезена белыми при эвакуации в Сибирь.

В мае 1921 в Кыштыме произошел пожар, уничтоживший третью часть всего жилого массива; для участия в разработке мер по ликвидации его последствий Кыштым посетил предс. ЦИК М. И. Калинин.

В 1919, с ликвидацией Карабашской вол., функции Карабашского волостного исполкома были переданы Кыштымскому горисполкому; в 1924 Кыштым стал центром Кыштымского района, в который входили Губернский, Карабашский, Кузнецкий, Селезневский и Смолинский сельсоветы.

К 1925 в Кыштыме были практически восстановлены промышленные предприятия; в 1926 вступил в строй завод «Уральский лыжник», в 1927 создан химлесхоз для добычи живицы. В середине 1920-х гг. начала работу Кыштымском типография. В 1930 рем.-механические мастерские преобразованы в механический завод по производству горного оборудования; начато строительство графито-корундового комбината (вступил в строй в 1932).

В августе 1930 после ликвидации Кыштымского района рабочий пос. Кыштым был передан в ведение исполкома Уральской области. В 1932 нас. К. составляло 33199 чел., из них 9390 промышленные рабочих, 1908 служащих. Действовали 10 промышленных предприятий (против 4 в 1914), 7 общественного питания, 1 гостиница (на 47 мест), 63 магазина, жил. кооператив, почтовое отделение, телефонная станция (130 абонентов), радиостанция, банк, 13 сберкасс, 17 школ, театр, 3 клуба, 3 библиотеки, музей; открылся пед. техникум.

20 дек. 1934 Кыштым стал городом районного подчинения, центром восстановления Кыштымского района (в составе Челябинской обл.), в который частично вошли территории Аргаяшского района, Златоустовского района и Уфалейского района, сс. Губернское, Кузнецкое, Метлино, Селезни, а также г. Карабаш (9 февр. 1940 стал городом обл. подчинения и вышел из состава района).

В период коллективизации в Кыштымском районе действовали 3 колхоза («Доброволец», «Красный луч», «Коммунар»), 4 совхозных комбината (№ 1, 2, 3, 5), которые в основном входили в состав Кыштымского отделения Медьпродснаба.

В 1934 Кыштым посетил нарком тяжелой промышленности Г. К. Орджоникидзе.

В 1938 в состав города вошел пос. Северный (нас. 2895 чел.) с рудником Кузнечиха. Кыштымский механический завод, производивший подъемные и скреперные лебедки, ручные и телескопные перфораторы, несколько типов насосов, шахтные клетки и скипы, запчасти для горного, бурового и обогатит. оборудования, к 1941 стал одним из ведущих поставщиков оборудования для цветной металлургии.

В годы Великой Отечественной войны трудящиеся Кыштыма включились в движение «Всё для фронта, всё для победы!». Осенью 1941 началось строительство Тайгинского графитового комбината (первая продукция выпущена 27 июня 1942). В кон. 1942 заложен фундамент под строительство каолинового завода (введен в действие в 1944). Пущены завод мокрого обогащения и участок строит. фаянса.

В 1943 огнеупорный цех электролитного завода выделен в самостоятельное предприятие, позднее на его базе создано Кыштымское строительное управление. В том же году на базе сапожной мастерской образована Кыштымском обувная фабрика, на базе артели «Швейник» — Кыштымском швейная фабрика. В военные годы был усовершенствован слюдяной рудник, который начал вырабатывать колотую слюду— сырье для производства электрооборудования.

– Сведения об исторических событиях

В годы Великой Отечественной войны на фронт ушло около 8 000 кыштымцев, около 3 000 из них, остались на полях сражений.

После объявления всеобщей мобилизации для подготовки молодежи к боевым действиям проводилась большая оборонно-массовая работа, были организованы курсы медсестер без отрыва от производства. Многие из кыштымцев, ушедших на фронт, стали бойцами Уральского добровольческого танкового корпуса. В городе Кыштыме формировались: 36-я рота подвоза ГСМ, рота противотанковых ружей и рота технического обеспечения 30-й мотострелковой бригады. Небольшая заметка в газете «Уральский рабочий» с призывом изготовить сверх плана танки и организовать танковый корпус всколыхнула весь Урал. За неделю в партийные и комсомольские организации, в комиссии по формированию корпуса поступило 4957 заявлений, в том числе 237 - от кыштымцев. Всего было подано свыше 100 тысяч заявлений - в 12 раз больше, чем требовалось корпусу бойцов. Из-за необходимости работы в тылу многим было отказано. Из Кыштыма в танковый корпус было зачислено 32 человека.

– Исторические сведения об Объекте

В мае 1974 года на площади возле Дома культуры металлургов (Нижний Кыштым) был открыт Памятник работникам медеэлектролитного завода, погибшим в боях Великой Отечественной войны 1941-1945 годов.

Обелиск Славы «Вечная память» состоял из двух мраморных прямоугольников, поставленных на квадратную асфальтовую площадку. Вокруг прямоугольников – четыре небольших столбика, соединенные между собой цепями. Наверху призмы – пятиконечная звезда и текст.

На сооружении памятника активно работали ветераны партии, войны и труда: А. Е. Панов, Н. Г. Зуйков, И. А. Зуйков, А. Л. Бычкова, а также учащиеся средней школы № 2.

В 2003 году началась реконструкция мемориала. На месте обелиска был установлен танк Великой Отечественной войны - Т-34. Обновлённый мемориал открыт 9 мая 2005 года, вблизи мемориала, на берегу пруда, расположили музей военной техники.

– **Современная градостроительная ситуация**

Объект расположен на берегу реки Кыштымка, вдоль улицы Интернациональная, напротив Дома культуры «Металлург».

Транспортно-пешеходная ситуация на рассматриваемой территории благоприятная: в шаговой доступности от рассматриваемого объекта находится остановка общественного транспорта.

Инфраструктура исследуемой территории современно организована. Вблизи объекта выполнено современное благоустройство в виде пешеходных дорожек, организованного озеленения, уличного освещения, мест отдыха. С южной стороны от объекта располагается открытая площадка для проведения мероприятий, с западной стороны от объекта располагается музей военной техники под открытым небом. С восточной стороны от объекта располагается частный сектор с индивидуальными жилыми домами.

Рельеф в квартале естественный, имеет спокойный характер.

– **Визуальное восприятие объекта**

Сохранность условий визуального восприятия объекта культурного наследия в его историко-градостроительной и природной среде обеспечивается пешеходными маршрутами зрительного восприятия в рассматриваемом квартале в канале улицы Интернациональная, а также с прилегающей к Объекту территории.

Вокруг рассматриваемого объекта располагаются зеленые насаждения: кустарники, хвойные деревья. Объект выделяется на фоне озеленения при визуальном восприятии.

– Объект представляет собой композицию из памятных мемориальных металлических табличек на облицованном гранитными плитами постаменте с южной стороны и танка Т-34 на постаменте, облицованном декоративным камнем. Танк Т-34 является доминантой в объемно-планировочной композиции мемориала.

Танк Т-34 установлен на прямоугольном в плане постаменте и прямоугольном в плане стилобате, выступающем от постамента со стороны северного фасада. Горизонтальные поверхности постамента и выступающей части стилобата облицованы гранитной плиткой. На северном фасаде постамента располагается надпись на металлической прямоугольной табличке: «1941-1945». Фон таблички медный, цифры, выполнены из металла в черном цвете. Стилобат и постамент облицованы декоративным камнем светлых оттенков. Танк

выполнен в темно-зеленых оттенках, с боковых сторон танка расположен рисунок красной пятиконечной звезды.

12 памятных плит с именами погибших заводчан Кыштымского медеэлектролитного завода расположены на невысоком постаменте и стилобате сложной конфигурации. Постамент со стилобатом в плане имеет дугообразную форму. Постамент и стилобат облицованы гранитной плиткой.

Вся территория мемориала облицована тротуарной плиткой, бордюры по периметру и ступень к мемориалу, с северной стороны, гранитные. Мемориал отделен невысоким ограждением, облицованным гранитными плитами и декоративным камнем.

При проведении историко-культурных и градостроительных исследований было выявлено, что рассматриваемый объект сохранил свое историческое местоположение и основные исторические объемно-пространственные характеристики.

На основании анализа архивных исторических данных и проведенного визуального осмотра объекта культурного наследия были определены сохранившиеся элементы исторического декоративного фасадного убранства.

Таким образом, на основании проведенных комплексных исследований в предмет охраны объекта культурного наследия рекомендуется включить:

Градостроительные характеристики

- Историческое местоположение объекта в градостроительной среде – Челябинская область, город Кыштым, ул. Интернациональная
- Объемно-пространственная композиция. Композиционная значимость в структуре площади перед ДК Metallург и набережной реки Кыштымка.

Композиционное и архитектурно-художественное оформление

- Танк Т-34
- 12 памятных плит с именами погибших заводчан Кыштымского медеэлектролитного завода

Материалы

- «Танк Т-34» из бронированной стали
- Металлические таблички

Сведения о наименовании объекта

«Памятник кыштымцам, погибшим в боях Великой Отечественной войны, танк Т-34»

Сведения о времени возникновения или дате создания объекта, датах основных изменений (перестроек) данного объекта и (или) датах связанных с ним исторических событий

1974, 2005 г.

Сведения о местонахождении объекта

г. Кыштым, ул. Интернационала

Сведения о категории историко-культурного значения объекта

Выявленный объект культурного наследия.

Сведения о виде объекта

Памятник.

Сведения о границах территории объекта, включая текстовое и графическое описания местоположения этих границ, перечень координат характерных точек этих границ в системе координат, установленной для ведения государственного кадастра объектов недвижимости

Границы территории не утверждены; описание границ территории разработано в составе настоящей экспертизы и представлен в приложениях к настоящему акту экспертизы.

Фотографическое (графическое) изображение объекта

Современная фотофиксация объекта представлена в приложении.

Перечень документов и материалов, собранных и полученных при проведении экспертизы:

Материалы фотофиксации рассматриваемого объекта (дата выполнения фотофиксации: май 2023 г.)

Перечень специальной, технической и справочной литературы, использованной при проведении экспертизы:

Методические пособия, включая законодательные и подзаконные акты:

1. Национальный стандарт РФ ГОСТ Р 55528-2013 «Состав и содержание научно-проектной документации по сохранению объектов культурного наследия. Памятники истории и культуры. Общие требования», утвержденный приказом Федерального агентства по техническому регулированию и метрологии от 28 августа 2013 года № 593-с;
2. Национальный стандарт Российской Федерации ГОСТ Р 56891.1 – 2016 Сохранение объектов культурного наследия. Термины и определения. Часть 1 Общие понятия, состав и содержание научно-проектной документации, утвержденным приказом Федерального агентства по техническому регулированию и метрологии от 10 марта 2016 года № 134-ст;
3. Национальный стандарт Российской Федерации ГОСТ Р 56891.2 – 2016 Сохранение объектов культурного наследия. Термины и определения. Часть 2 Памятники истории и культуры, утвержденным приказом Федерального агентства по техническому регулированию и метрологии от 10 марта 2016 года № 135-ст.
4. Методика установления границ территории объектов культурного наследия (памятников истории и культуры), разработанные государственным унитарным предприятием «Научно-исследовательский и проектный институт генерального плана города

Москвы» по заказу Комитета по архитектуре и градостроительству города Москвы в 2008 году;

5. Методические указания по проведению комплексных историко-культурных исследований), разработанные государственным унитарным предприятием «Научно-исследовательский и проектный институт генерального плана города Москвы» по заказу Комитета по архитектуре и градостроительству города Москвы в 2009 году;

6. Методические указания по определению предмета охраны для объектов, предложенных к включению в реестр объектов культурного наследия, выявленных объектов культурного наследия и объектов культурного наследия федерального и регионального значения (памятников истории и культуры), подготовленные по заказу Комитета по культурному наследию города Москвы (Москомнаследие) в 2011 году ООО «ПФ-Град».

Список литературы

1. Про город Кыштым (переиздание)/ М. П. Аношкин. – Челябинск: Южно-Уральское книжное издательство, 1968.
2. Кыштым. Исторический очерк/ Б.М. Мещеряков. – Магнитогорск, 1997.

Обоснование выводов экспертизы

Экспертное заключение подготовлено по изучению представленных на экспертизу документов и проведения необходимых дополнительных исследований и оценок, основываясь на содержании Федерального закона «Об объектах культурного наследия (памятниках истории и культуры) народов Российской Федерации», других документов, указанных в п. 14 настоящего акта.

– Объем и содержание представленных заявителем (Заказчиком) документов достаточны для принятия решения и формулирования однозначного вывода настоящей экспертизы.

– Представленная на экспертизу документация обеспечивает достижение целей – обоснования включения объекта культурного наследия в реестр, определения категории историко-культурного значения объекта культурного наследия, в соответствии со статьей 28 Федерального закона «Об объектах культурного наследия (памятниках истории и культуры) народов Российской Федерации».

– Вывод экспертизы формулируется в соответствии со статьей 20 (пункт а) Положения о государственной историко-культурной экспертизе, утвержденного постановлением Правительства Российской Федерации от 15 июля 2009 года № 569.

– Целесообразность включения объекта в реестр обоснована его историко-культурной ценностью, в соответствии со статьей 18 (п. 2, 3, 4), статьей 32 Федерального закона «Об

объектах культурного наследия (памятниках истории и культуры) народов Российской Федерации».

– Историко-культурная ценность соответствует особенностям объекта (предмета охраны), послужившим (принимаемым настоящей экспертизой) основаниями для включения объекта в государственный реестр объектов культурного наследия, в соответствии со статьей 18 Федерального закона «Об объектах культурного наследия (памятниках истории и культуры) народов Российской Федерации».

– Определение историко-культурной ценности объекта:

Приоритетными в отношении исследуемого Объекта являются критерии градостроительной, архитектурной и исторической ценности.

Градостроительная ценность объекта определяется исходя из его роли в структуре застройки города, взаимодействия с историко-архитектурным окружением, сохранения его градоформирующего значения на прилегающей территории, принадлежности к ансамблю или комплексу.

Объект обладает градостроительной ценностью как часть исторической среды города Кыштым.

Архитектурно-художественная ценность определяется по критериям времени создания объекта, особенностей его архитектурного решения, отражающим типичные, характерные или индивидуальные черты, сохранности его исторического облика.

Объект обладает архитектурной и художественной ценностью, связанной с его архитектурно-пространственным решением в виде композиции из памятных мемориальных металлических табличек на, облицованном гранитными плитами, постаменте и танка Т-34 на постаменте, облицованном декоративным камнем. Танк Т-34 является доминантой в объемно-планировочной композиции мемориала.

Объект обладает исторической ценностью, как объект, в состав которого входит подлинный танк Т-34 и мемориальные таблички 1974 года.

Таким образом, Объект обладает достаточными ценностными характеристиками для включения в Единый государственный реестр объектов культурного наследия народов Российской Федерации.

– Категория историко-культурного значения объекта культурного наследия экспертом определяется в соответствии со статьей 4 Федерального закона от 25.06.2002 № 73-ФЗ «Об объектах культурного наследия (памятниках истории и культуры) народов Российской Федерации»: «объекты культурного наследия местного (муниципального) значения - объекты, обладающие историко-архитектурной, художественной, научной и мемориальной

ценностью, имеющие особое значение для истории и культуры муниципального образования».

Данный объект обладает градостроительной, архитектурно-художественной и исторической ценностью, и имеет особое значение для истории города Кыштым.

– Градостроительные (местоположение, габариты), конструктивные (материалы) и архитектурные (композиционное решение) характеристики отражают подлинную природу Объекта и его ценностные аспекты. Описанная в настоящей экспертизе ценность Объекта, перечень его подлинных характеристик являются основанием для описания особенностей, являющихся основанием для включения объекта в единый государственный реестр объектов культурного наследия (предмета охраны). Предмет охраны включает подлинные сохранившиеся элементы, а также подлинные характеристики объекта.

– Границы территории объекта (включая текстовое и графическое описания местоположения этих границ, перечень координат характерных точек этих границ), определены в ходе настоящей экспертизы с учетом особенностей объекта культурного наследия, включая степень его сохранности и этапы развития, и соответствуют ст. 3.1 Федерального закона от 25.06.2002 № 73-ФЗ.

Вывод

Градостроительные (местоположение, габариты), конструктивные (материалы) и архитектурные (композиционное решение) характеристики отражают подлинную природу Объекта и его ценностные аспекты. Описанная в настоящей экспертизе ценность Объекта, перечень его подлинных характеристик являются основанием для описания особенностей, являющихся основанием для включения объекта в единый государственный реестр объектов культурного наследия (предмета охраны). Предмет охраны включает подлинные сохранившиеся элементы, а также подлинные характеристики объекта.

Считать обоснованным (положительное заключение) включение в единый государственный реестр объектов культурного наследия (памятников истории и культуры) народов Российской Федерации объекта культурного наследия.

– Наименование: **«Памятник кыштымцам, погибшим в боях Великой Отечественной войны, танк Т-34»**

– Время создания (возникновения) объекта и (или) дата связанного с ним исторического события: **1974, 2005 г.**

– Адрес (местонахождение): **г. Кыштым, ул. Интернационала**

– Вид объекта: **памятник (общая видовая принадлежность – памятник истории)**

– Категория историко-культурного значения: **объект культурного наследия муниципального значения**

– Предмет охраны: в соответствии с проектом, представленным в приложении

1. Градостроительные характеристики

Историческое местоположение объекта в градостроительной среде – Челябинская область, город Кыштым, ул. Интернациональная

Объемно-пространственная композиция. Композиционная значимость в структуре площади перед ДК Металлург и набережной реки Кыштымка.

2. Композиционное и архитектурно-художественное оформление

Подлинный Танк Т-34

12 памятных плит с именами погибших заводчан Кыштымского медеэлектролитного завода

3. Материалы

Металлические таблички

«Танк Т-34» из бронированной стали

Перечень приложений к заключению экспертизы

1. Материалы, предоставленные заказчиком государственной историко-культурной экспертизы объекта культурного значения.
2. Картографические материалы и фотоматериалы по объекту экспертизы.
3. Материалы современной фотофиксации (май 2023 г.).
4. Проект предмета охраны объекта культурного наследия.
5. Проект границ территории объекта культурного наследия.

Эксперт государственной
историко-культурной экспертизы

В.Н. Николаева

Дата оформления Акта государственной историко-культурной экспертизы: 15 апреля 2024 г.

Приложения

**К акту государственной историко-культурной экспертизы
выявленного объекта культурного наследия в целях обоснования
целесообразности включения такого объекта в единый государственный реестр
объектов культурного наследия (памятников истории и культуры) народов
Российской Федерации
«Памятник кыштымцам, погибшим в боях Великой Отечественной войны, танк Т-34»
расположенного по адресу: г. Кыштым, ул. Интернационала**

**Материалы, предоставленные заказчиком государственной историко-культурной
экспертизы объекта культурного значения**

Живой экземпляр

ФЕДЕРАЛЬНОЕ АГЕНТСТВО ПО ОБРАЗОВАНИЮ
ЮЖНО-УРАЛЬСКИЙ ГОСУДАРСТВЕННЫЙ УНИВЕРСИТЕТ
УПРАВЛЕНИЕ НАУЧНЫХ ИССЛЕДОВАНИЙ
НАУЧНО-ИССЛЕДОВАТЕЛЬСКИЙ И ПРОЕКТНЫЙ ЦЕНТР «НАСЛЕДИЕ»

Утверждаю:
Министр культуры Челябинской области

Макаров В.Н.

Согласовано:
Директор ГУК «ГНИЦ по охране
культурного наследия Челябинской
области»

Левашова Н.А.

**ИСТОРИКО-КУЛЬТУРНЫЙ
ОПОРНЫЙ ПЛАН
ГОРОДА КЫШТЫМА
ЧЕЛЯБИНСКОЙ ОБЛАСТИ**

Министерство культуры
Челябинской области
Управление государственной охраны
объектов культурного наследия
Рег. № 0401-ОКН-0365
Дата рег. и архиве 16.09.2014

Проректор ЮУрГУ по научной работе
доктор техн. наук, профессор

Ваулин С.Д.

Научный руководитель работы,
директор НИИПЦ «Наследие»,
профессор

Оленьков В.Д.

Челябинск, 2007 г.

Инв. № 230

СОДЕРЖАНИЕ

Список исполнителей.....	5
Введение.....	6
1. ИСТОРИКО-КУЛЬТУРНЫЙ ПЛАН ГОРОДА КЫШТЫМА	
1.1. Краткий исторический очерк развития г. Кыштыма	
1.1.1. Название города Кыштыма и его расположение.....	10
1.1.2. Основание и основатели города.....	11
1.1.3. Верхне и Нижне-Кыштымские заводы в последней трети XVIII в.	14
1.1.4. Кыштым - центр горного округа.....	17
1.1.5. Кыштым в начале XX столетия.....	23
1.1.6. Кыштым в советское время.....	25
1.2. Поэтапное сложение композиции города Кыштыма	
1.2.1. Особенности местности, как градоформирующие факторы.....	30
1.2.2. Первоначальная композиционная схема Верхне-Кыштымского и Нижне-Кыштымского заводов.....	31
1.2.3. Второй этап развития г. Кыштыма. Усиление значения широтного направления в планировке города	35
1.2.4. Развитие Кыштыма в 1890-1910-е годы. Становление тенденции композиции к слиянию Верхне- и Нижне-Кыштымских заводов.....	38
1.2.5. Особенности архитектурной среды г. Кыштыма	41
1.3. Историко-культурное и архитектурное наследие Кыштыма	
1.3.1. Принципы оценки застройки и определение круга памятников истории культуры и архитектуры г. Кыштыма.....	48
1.3.2. Особенности архитектурного наследия г. Кыштыма.....	50
1.4. Современное состояние историко-архитектурного комплекса	
1.4.1. Характеристика функционально-планировочной структуры.....	54
1.4.2. Особенности планировочной композиции.....	58
1.4.3. Объемно-пространственная композиция.....	60
1.4.4. Зоны нарушения исторической среды и условий ее восприятия...	62
1.4.5. Типологическая характеристика историко-архитектурного	

комплекса	
1.4.5.1. Памятники градостроительства.....	63
1.4.5.2. Памятники архитектуры и исторически ценная рядовая и фоновая застройка.....	65
1.4.5.3. Памятники монументального искусства.....	66
1.4.5.4. Памятники природы и эстетически ценные компоненты природного ландшафта.....	66
1.4.5.5. Объекты археологического наследия	67
Заключение.....	69
Источники и литература.....	71

Приложения

Приложение 1. Исторические схемы города Кыштыма и окружающей территории.....	79
Приложение 2. Графические материалы историко-архивных исследований.....	106
Приложение 3. Аналитические схемы города Кыштыма.....	136
Приложение 4. Хронологическая таблица.....	139

1.4.5.3. Памятники монументального искусства

Существующий перечень памятников монументального искусства города Кыштыма включает памятники современного периода. Это памятники К. Марксу, В.И. Ленину, М.И. Калинину, скульптура «Урал ковал Победу», установленная перед Д.К. «Победа». Из новых объектов в список включены: скульптурная группа «Мастеровым» и декоративная скульптура «Глухарь», установленные на Нижнем Кыштыме в сквере у главной проходной завода КМЭЗ. Из объектов конца XIX – нач. XX вв. в список включены сохранившиеся художественно выполненные надгробия управляющего и совладельца Верхне-Кыштымского завода А.Г. Дружинина (у церкви Рождества Христова) и надгробие начальника Кыштымского горного округа П.М. Карпинского (некрополь на старом кладбище).

1.4.5.4. Памятники природы и эстетически ценные компоненты

природного ландшафта

Оценка объектов природного наследия и эстетически ценных компонентов природного ландшафта осуществлялась по нескольким критериям: историческая ценность, эстетические качества (художественные и композиционные), архитектурно-планировочные качества и экологическая ценность.

По критерию «историческая ценность»:

а) Верхне-кыштымский и Нижне-Кыштымский пруд, увильдинская канава (Демидовский канал) и отводные каналы-вешняки, а также парк усадьбы Демидовых и озеленение городского парка на острове, которые по своей сути больше являются природно-антропогенными, чем природными.

По эстетическому критерию:

б) Парк усадьбы Демидовых, Сугомакская пещера и Сугомакская поляна, озеленение берегов реки Кыштымки и набережных реки и прудов, озеленение у церкви Св. Троицы.

6. Список памятников истории

№ п/п	Наименование памятника	Датиров-ка	Авторы, материал	Техническое состояние	Местонахождение памятника	№ документа и дата о принятии на охрану
1	2	3	4	5	6	7
1	Памятник кыштымцам, погибшим в боях Великой Отечественной войны, Танк - 34	1974 г.		хорошее	Нижний Кыштым	
2	Памятник борцам за установление сов. власти			удовлетворит ельное	Калинина ул.	
3	Памятник на могиле Швейкина Б.Е.	1968 г.	Материал: кирпич, чугун	удовлетворит ельное	Старое кладбище	
4	Обелиск			удовлетворит ельное	Территория Машзавода	

7. Памятники монументального искусства

№ п/п	Наименование памятника	Датировка	Авторы, материал	Техническое состояние	Местонахождение памятника	Примечание
1	2	3	4	5	6	7
1	Надгробие Дружинина А.Г.			удовлетв.	У церкви Рождества Христова	
2	Надгробие Карпинского С.П.	18 июня, 1907 г.		неудовл.	Старое кладбище	
3	Памятник К. Марксу	1932, вторично 1978 г.	Скульптор - Фоминых П.Я.; архитектор - Перовский С.А. Материал: серый мрамор.	хорошее	В сквере западной части площади им. К. Маркса	
4	Памятник В.И. Ленину	1970 г., 21 апреля	Скульптор - Н.Иванов. Материал: чугун.	удовлетв.	Ленина ул.	
5	Памятник М.И. Калинину	1959 г.	Автор – Писаревский Л.М. Материал: установлен на беломраморном постаменте	неудовл.	Усадьба Демидовых	В память о посещении Кыштыма в 1921г.
6	Памятник С.М. Кирову			удовлетв.	Детский парк	
7	Скульптурная группа «Мастеровым»			хорошее	Сквер перед КМЭЗ	
8	Скульптура «Урал ковал Победу»			хорошее	ул. Ленина у ДК «Победа»	
9	Декоративная скульптура «Глухарь»			хорошее	Сквер перед КМЭЗ	



Рис.3. Памятник кыштымцам, погибшим в боях Великой Отечественной войны, танк Т - 34 (Нижний Кыштым)




Рис.4. Памятник на могиле Б.Е. Швейкина (старое кладбище)



Рис.3. Памятник К. Марксу
(в сквере западной части площади им. К. Маркса)



Рис.4. Памятник М.И. Калинину (усадьба Демидовых)

Фирма публично-правовой компании "Роскадастр" по Челябинской области
полное наименование органа регистрации прав

Выписка из Единого государственного реестра недвижимости об объекте недвижимости

Сведения о характеристиках объекта недвижимости

На основании запроса от 28.03.2023, поступившего на рассмотрение 28.03.2023, сообщаем, что согласно записям Единого государственного реестра недвижимости:

Раздел 1 Лист 1			
Сооружение			
вид объекта недвижимости			
Лист № 1 раздела 1	Всего листов раздела 1: 2	Всего разделов: 4	Всего листов выписки: 8
28.03.2023г. № КУВИ-001/2023-73294850			
Кадастровый номер:	74:32:0401073:9		
Номер кадастрового квартала:	74:32:0401073		
Дата присвоения кадастрового номера:	03.12.2016		
Ранее присвоенный государственный учетный номер:	данные отсутствуют		
Местоположение:	Челябинская область, г Кыштым, ул Интернационала		
Площадь:	данные отсутствуют		
Основная характеристика (для сооружения):	тип	значение	единица измерения
	площадь застройки	91	в квадратных метрах
Назначение:	сооружения исторические		
Наименование:	Памятник Кыштымцам, погибшим в боях Великой Отечественной войны, танк Т-34		
Количество этажей, в том числе подземных этажей:	данные отсутствуют		
Год ввода в эксплуатацию по завершении строительства:	данные отсутствуют		
Год завершения строительства:	1990		
Кадастровая стоимость, руб.:	1		
Кадастровые номера иных объектов недвижимости, в пределах которых расположен объект недвижимости:	74:32:0000000:48		
Кадастровые номера помещений, машино-мест, расположенных в здании или сооружении:	данные отсутствуют		
Кадастровые номера объектов недвижимости, из которых образован объект недвижимости:	данные отсутствуют		
Кадастровые номера образованных объектов недвижимости:	данные отсутствуют		
Сведения о включении объекта недвижимости в состав предприятия как имущественного комплекса:	данные отсутствуют		
Сведения о включении объекта недвижимости в состав единого недвижимого комплекса:	данные отсутствуют		



ДОКУМЕНТ ПОДПИСАН

ЭЛЕКТРОННОЙ ПОДПИСЬЮ

Сертификат: 3094B7974E3A5E1E0A347C5EAD6E478


Владелец: ФЕДЕРАЛЬНАЯ СЛУЖБА ГОСУДАРСТВЕННОЙ

РЕГИСТРАЦИИ, КАДАСТРА И КАРТОГРАФИИ

ПОЛНОЕ НАИМЕНОВАНИЕ ДОЛЖНОСТИ


ИНИЦИАЛЫ, ФАМИЛИЯ

Соружение	
вид объекта недвижимости	
Лист № 2 раздела 1	Всего листов раздела 1: 2
Всего листов раздела 1: 2	Всего разделов: 4
Всего листов выписки: 8	
28.03.2023г. № КУВИ-001/2023-73294850	
Кадастровый номер: 74:32:0401073:9	
Виды разрешенного использования:	данные отсутствуют
Сведения о включении объекта недвижимости в реестр объектов культурного наследия:	Является выявленным объектом культурного наследия. 03050000015, представляющего собой историко-культурную ценность, Памятник и Памятник кыштымцам, погибшим в боях Великой Отечественной войны, танк Т-34, 2016-04-14, 167 решения органов охраны объектов культурного наследия - в отношении объекта недвижимости, являющегося выявленным объектом культурного наследия.
Сведения о кадастровом инженере:	данные отсутствуют
Статус записи об объекте недвижимости:	Сведения об объекте недвижимости имеют статус "актуальные"
Особые отметки:	Сведения, необходимые для заполнения разделов: 6 - Сведения о частях объекта недвижимости, 7 - Перечень помещений, машино-мест, расположенных в здании, сооружении; 8 - План расположения помещений, машино-места на этаже (плане этажа), отсутствуют.
Получатель выписки:	Министерство строительства и инфраструктуры Челябинской области

 ДОКУМЕНТ ПОДПИСАН ЭЛЕКТРОННОЙ ПОДПИСЬЮ	
Сертификат: 306487974E3CA8E1F07A347CFAD86FA78 Выходящий: ФЕДЕРАЛЬНАЯ СЛУЖБА ГОСУДАРСТВЕННОЙ РЕГИСТРАЦИИ, КАДАСТРА И КАРТОГРАФИИ Действителен с 17.05.2022 по 10.08.2023	
Полное наименование должности	инициалы, фамилия

Выписка из Единого государственного реестра недвижимости об объекте недвижимости
Сведения о зарегистрированных правах

Сооружение	
вид объекта недвижимости	
Лист № 1 раздела 2	Всего листов раздела 2: 2
Всего листов раздела 2: 2	Всего разделов: 4
Всего листов выписки: 8	
28.03.2023г. № КУВИ-001/2023-73294850	
Кадастровый номер: 74:32:0401073:9	
1	Правообладатель (правообладатели): 1.1 Муниципальное учреждение "Централизованная клубная система", ИНН: 7413011737, ОГРН: 1067413000896 1.1.1 данные отсутствуют
Сведения о возможности предоставления третьим лицам персональных данных физического лица:	
2	Вид, номер, дата и время государственной регистрации права: 2.1 Оперативное управление 74:32:0401073:9-74/129/2020-4 30.12.2020 04:22:09
3	Сведения об осуществлении государственной регистрации сделки, права без необходимого в силу закона согласия третьего лица, органа: 3.1 данные отсутствуют
4	Ограничение прав и обременение объекта недвижимости: не зарегистрировано
1	Правообладатель (правообладатели): 1.2 Муниципальное образование Кыштымский городской округ 1.2.1 данные отсутствуют
2	Сведения о возможности предоставления третьим лицам персональных данных физического лица: 2.2 Собственность 74:32:0401073:9-74/032/2018-3 18.06.2018 14:41:12
3	Сведения об осуществлении государственной регистрации сделки, права без необходимого в силу закона согласия третьего лица, органа: 3.2 данные отсутствуют
4	Ограничение прав и обременение объекта недвижимости: не зарегистрировано
5	Договоры участия в долевом строительстве: не зарегистрировано
6	Заявленные в судебном порядке права требования: данные отсутствуют
7	Сведения о возможности предоставления третьим лицам персональных данных физического лица данные отсутствуют
8	Сведения о возражении в отношении зарегистрированного права: данные отсутствуют
9	Сведения о наличии решения об изъятии объекта недвижимости для государственных и муниципальных нужд: данные отсутствуют

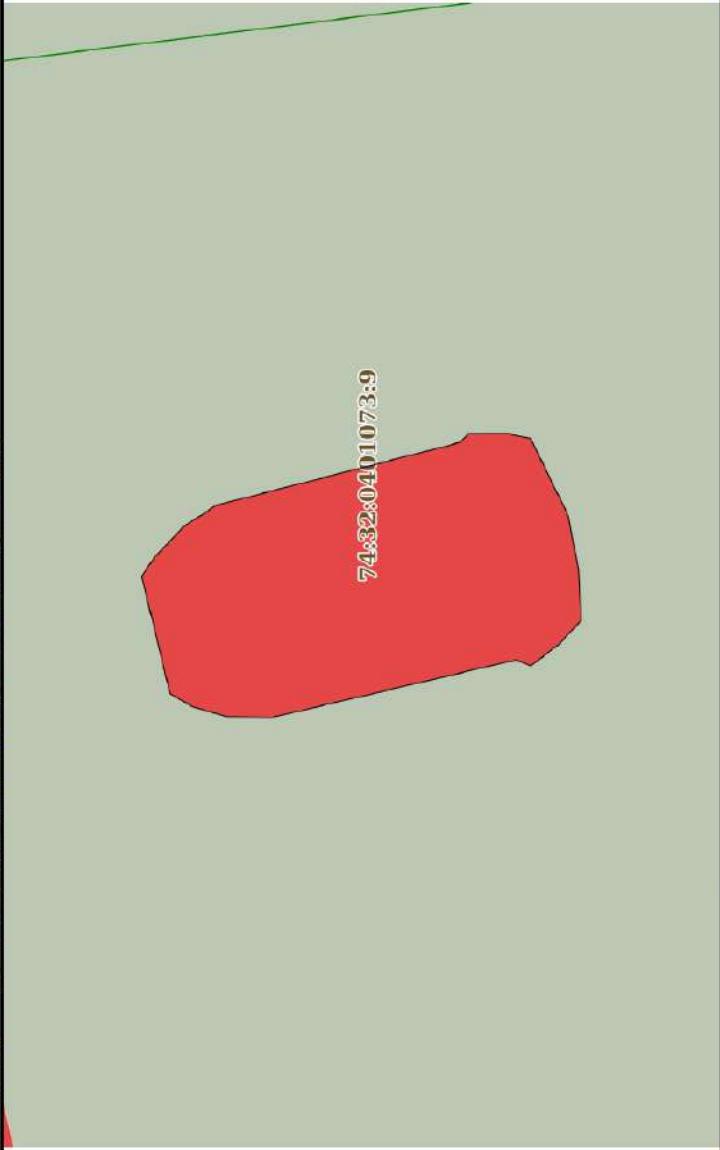
 ДОКУМЕНТ ПОДПИСАН ЭЛЕКТРОННОЙ ПОДПИСЬЮ	
Сертификат: 309437974Б3СА8E107A347CFAD6FA78 Выдана: ФЕДЕРАЛЬНАЯ СЛУЖБА ГОСУДАРСТВЕННОЙ РЕГИСТРАЦИИ, КАДАСТРА И КАРТОГРАФИИ Действителен с 17.05.2022 по 10.08.2023	
ПОЛНОЕ НАИМЕНОВАНИЕ ДОЛЖНОСТИ	ИНИЦИАЛЫ, ФАМИЛИЯ


Лист 4

Сооружение			
вид объекта недвижимости			
Лист № 2 раздела 2	Всего листов раздела 2: 2	Всего разделов: 4	Всего листов выписки: 8
28.03.2023г. № КУВИ-001/2023-73294850			
Кадастровый номер: 74:32:0401073:9			
10	Сведения о невозможности государственной регистрации без личного участия правообладателя или его законного представителя.	данные отсутствуют	
11	Правопритязания и сведения о наличии поступивших, но не рассмотренных заявлений о проведении государственной регистрации права (перехода, прекращения права), ограничения права или обременения объекта недвижимости, сделки в отношении объекта недвижимости.	отсутствуют	

ПОЛНОЕ НАИМЕНОВАНИЕ ДОЛЖНОСТИ		ДОКУМЕНТ ПОДПИСАН	
ЭЛЕКТРОННОЙ ПОДПИСЬЮ		ЭЛЕКТРОННОЙ ПОДПИСЬЮ	
Владелец ФЕДЕРАЛЬНАЯ СЛУЖБА ГОСУДАРСТВЕННОЙ РЕГИСТРАЦИИ, КАДАСТРА И КАРТОГРАФИИ		Владелец ФЕДЕРАЛЬНАЯ СЛУЖБА ГОСУДАРСТВЕННОЙ РЕГИСТРАЦИИ, КАДАСТРА И КАРТОГРАФИИ	
ИННИЦИАЛЫ, ФАМИЛИЯ		ИННИЦИАЛЫ, ФАМИЛИЯ	
Действителен с 17.05.2022 по 10.08.2024		Действителен с 17.05.2022 по 10.08.2024	

Выписка из Единого государственного реестра недвижимости об объекте недвижимости
 Описание местоположения объекта недвижимости

Сооружение		
вид объекта недвижимости		
Лист № 1 раздела 5	Всего листов раздела 5: 1	Всего разделов: 4
28.03.2023г. № КУВИ-001/2023-73294850		Всего листов выписки: 8
Кадастровый номер: 74:32:0401073:9		
Схема расположения объекта недвижимости (часть объекта недвижимости) на земельном участке(ах)		
		
Масштаб 1:200		
Условные обозначения:		

	ДОКУМЕНТ ПОДПИСАН ЭЛЕКТРОННОЙ ПОДПИСЬЮ
Сертификат: 3094879743EAE1F07A347CFAD6EA78 Владелец: ФЕДЕРАЛЬНАЯ СЛУЖБА ГОСУДАРСТВЕННОЙ РЕГИСТРАЦИИ, КАДАСТРА И КАРТОГРАФИИ Действителен с 17.05.2022 по 10.08.2023	
ПОЛНОЕ НАИМенование должности	
ИНИЦИАЛЫ, ФАМИЛИЯ	

Выписка из Единого государственного реестра недвижимости об объекте недвижимости


Описание местоположения объекта недвижимости

Сооружение	
вид объекта недвижимости	
Лист № J раздела 5.1	Всего листов раздела 5.1: 3
Всего листов раздела 5.1: 3	Всего разделов: 4
Всего листов выписки: 8	
28.03.2023г. № КУВИ-001/2023-73294850	
Кадастровый номер: 74:32:0401073:9	

1. Сведения о координатах характерных точек контура объекта недвижимости

Система координат МСК-74


Номер точки	Координаты, м		Радиус, м	Глубина, высота, м	
	X	Y		H1	H2
1	669478.58	2270815.4	4	6	7
1	669478.58	2270815.4	-	данные	данные
2	669479.48	2270819.13	-	отсутствуют	отсутствуют
2	669479.48	2270819.13	-	данные	данные
3	669479.09	2270819.73	-	отсутствуют	отсутствуют
3	669479.09	2270819.73	-	данные	данные
4	669478.14	2270820.73	-	отсутствуют	отсутствуют
4	669478.14	2270820.73	-	данные	данные
5	669477.09	2270821.41	-	отсутствуют	отсутствуют
5	669477.09	2270821.41	-	данные	данные
6	669469.36	2270823.4	-	отсутствуют	отсутствуют
6	669469.36	2270823.4	-	данные	данные
7	669469.07	2270823.68	-	отсутствуют	отсутствуют
7	669469.07	2270823.68	-	данные	данные
8	669467.88	2270823.69	-	отсутствуют	отсутствуют
8	669467.88	2270823.69	-	данные	данные
9	669467.09	2270823.53	-	отсутствуют	отсутствуют
9	669467.09	2270823.53	-	данные	данные
10	669465.89	2270821.06	-	отсутствуют	отсутствуют
10	669465.89	2270821.06	-	данные	данные
11	669465.57	2270819.34	-	отсутствуют	отсутствуют
11	669465.57	2270819.34	-	данные	данные
12	669465.49	2270817.72	-	отсутствуют	отсутствуют
12	669465.49	2270817.72	-	данные	данные


 ДОКУМЕНТ ПОДПИСАН
 ЭЛЕКТРОННОЙ ПОДПИСЬЮ
 Сертификат: 3084E7574B3CA8E1F07A347CFAD9FA78
 Владелец: ФЕДЕРАЛЬНАЯ СЛУЖБА ГОСУДАРСТВЕННОЙ
 РЕГИСТРАЦИИ, КАДАСТРА И КАРТОГРАФИИ
 Действителен с 17.05.2022 по 10.09.2023

ПОЛНОЕ НАИМЕНОВАНИЕ ДОЛЖНОСТИ	ИНИЦИАЛЫ, ФАМИЛИЯ
-------------------------------	-------------------

Лист 7

Сооружение		вид объекта недвижимости				
Лист № 2 раздела 5.1	Всего листов раздела 5.1: 3	Всего разделов: 4	Всего листов выписки: 8			
28.03.2023г. № КУВИИ-001/2023-73294850						
Кадастровый номер: 74:32:0401073:9						
13	669466.21	2270816.96	-	0.1	данные отсутствуют	данные отсутствуют
14	669467.09	2270816.28	-	0.1	данные отсутствуют	данные отсутствуют
15	669467.54	2270816.48	-	0.1	данные отсутствуют	данные отсутствуют
16	669475.34	2270814.64	-	0.1	данные отсутствуют	данные отсутствуют
17	669476.76	2270814.66	-	0.1	данные отсутствуют	данные отсутствуют
18	669477.9	2270815	-	0.1	данные отсутствуют	данные отсутствуют
1	669478.58	2270815.4	-	0.1	данные отсутствуют	данные отсутствуют
2. Сведения о предельных высоте и глубине конструктивных элементов объекта недвижимости						
Предельная глубина конструктивных элементов объекта недвижимости, м					данные отсутствуют	
Предельная высота конструктивных элементов объекта недвижимости, м					данные отсутствуют	


 ДОКУМЕНТ ПОДПИСАН ЭЛЕКТРОННОЙ ПОДПИСЬЮ Сертификат: 303E1971BC5A5E1970431FC5AD6E47E Владелец: ФЕДЕРАЛЬНАЯ СЛУЖБА ГОСУДАРСТВЕННОЙ РЕГИСТРАЦИИ, КАДАСТРА И КАРТОГРАФИИ Действителен с: 17.02.2022 по: 10.08.2023		ИНИЦИАЛЫ, ФАМИЛИЯ
		ПОЛНОЕ НАИМЕНОВАНИЕ ДОЛЖНОСТИ

Лист 8

Сооружение	
вид объекта недвижимости	
Лист № 3 раздела 5.1	Всего листов раздела 5.1: 3
Всего разделов: 4	Всего листов выписки: 8
28.03.2023г. № КУВИ-001/2023-73294850	
Кадастровый номер: 74:32:0401073:9	

3. Сведения о характеристиках точек пересечения контура объекта недвижимости с контуром (контурами) иных зданий, сооружений, объектов незавершенного строительства

Система координат МСК-74						
Номера характерных точек контура	Координаты, м	Средняя квадратическая погрешность определения координат характерных точек контура, м	Глубина, высота, м	Кадастровые номера иных объектов недвижимости, с контурами которых пересекается контур данного объекта недвижимости		
	X				Y	Н1
1	2	3	4	5	6	7
данные отсутствуют	данные отсутствуют	данные отсутствуют	данные отсутствуют	данные отсутствуют	данные отсутствуют	данные отсутствуют

ПОЛНОЕ НАИМЕНОВАНИЕ ДОЛЖНОСТИ	
 ДОКУМЕНТ ПОДПИСАН ЭЛЕКТРОННОЙ ПОДПИСЬЮ Сертификат: 3094B794B3C8BEF0A343C7FAD6E478 Владелец: ФЕДЕРАЛЬНОЕ АГЕНТСТВО ПО ТЕХНИЧЕСКОМУ РЕГУЛИРОВАНИЮ И МЕТРОЛОГИИ Регистрации, кадастра и картографии Действителен с 17.03.2022 по 10.08.2033	
ИННИЦИАЛЫ, ФАМИЛИЯ	

Картографические и иконографические материалы по объекту экспертизы

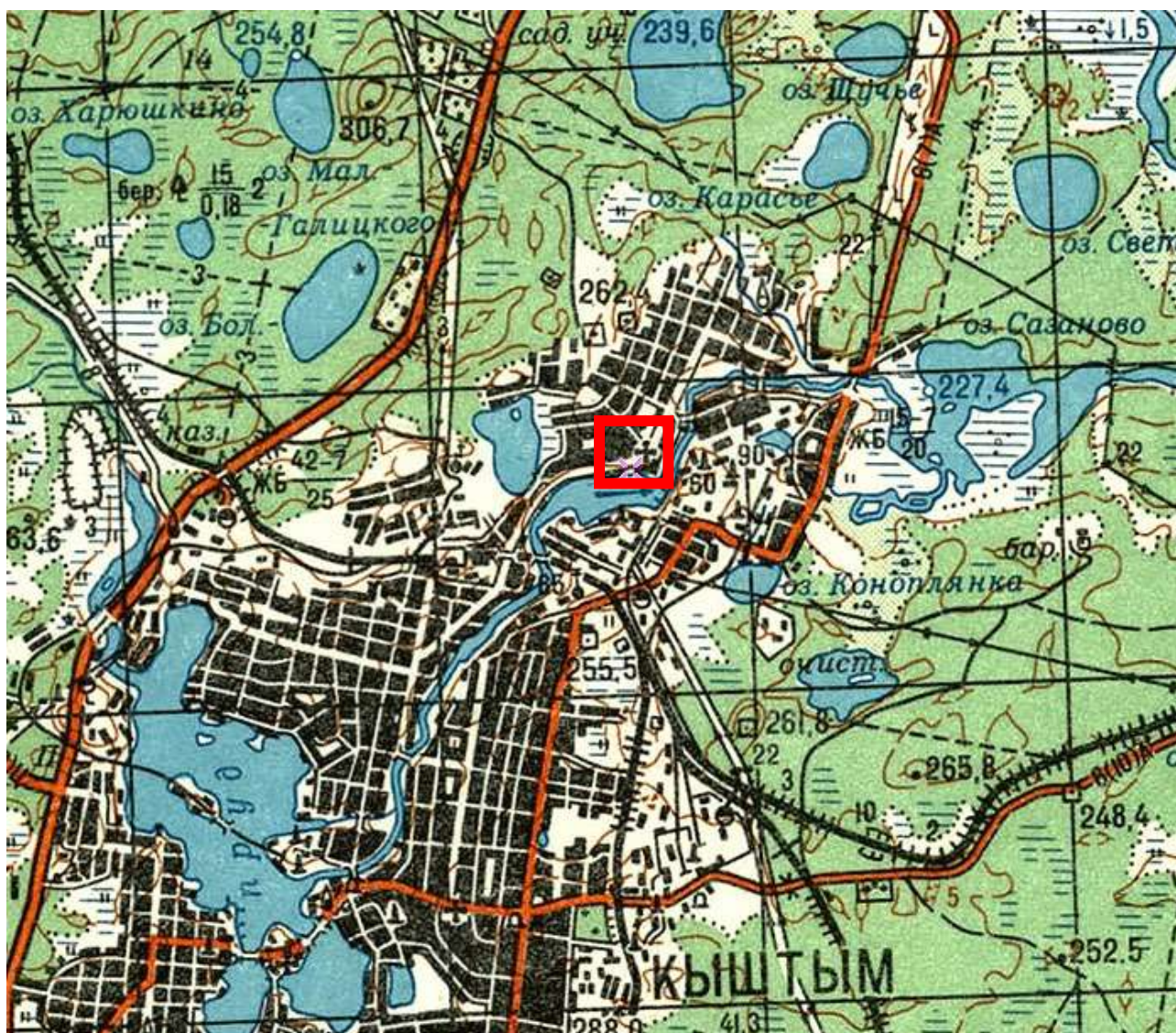


Рис.1. Фрагмент плана г. Кыштым 1970-1990-е гг.



Расположение рассматриваемого объекта



Рис.2. Фрагмент топографической карты Кыштыма 2005 г.



Расположение рассматриваемого объекта

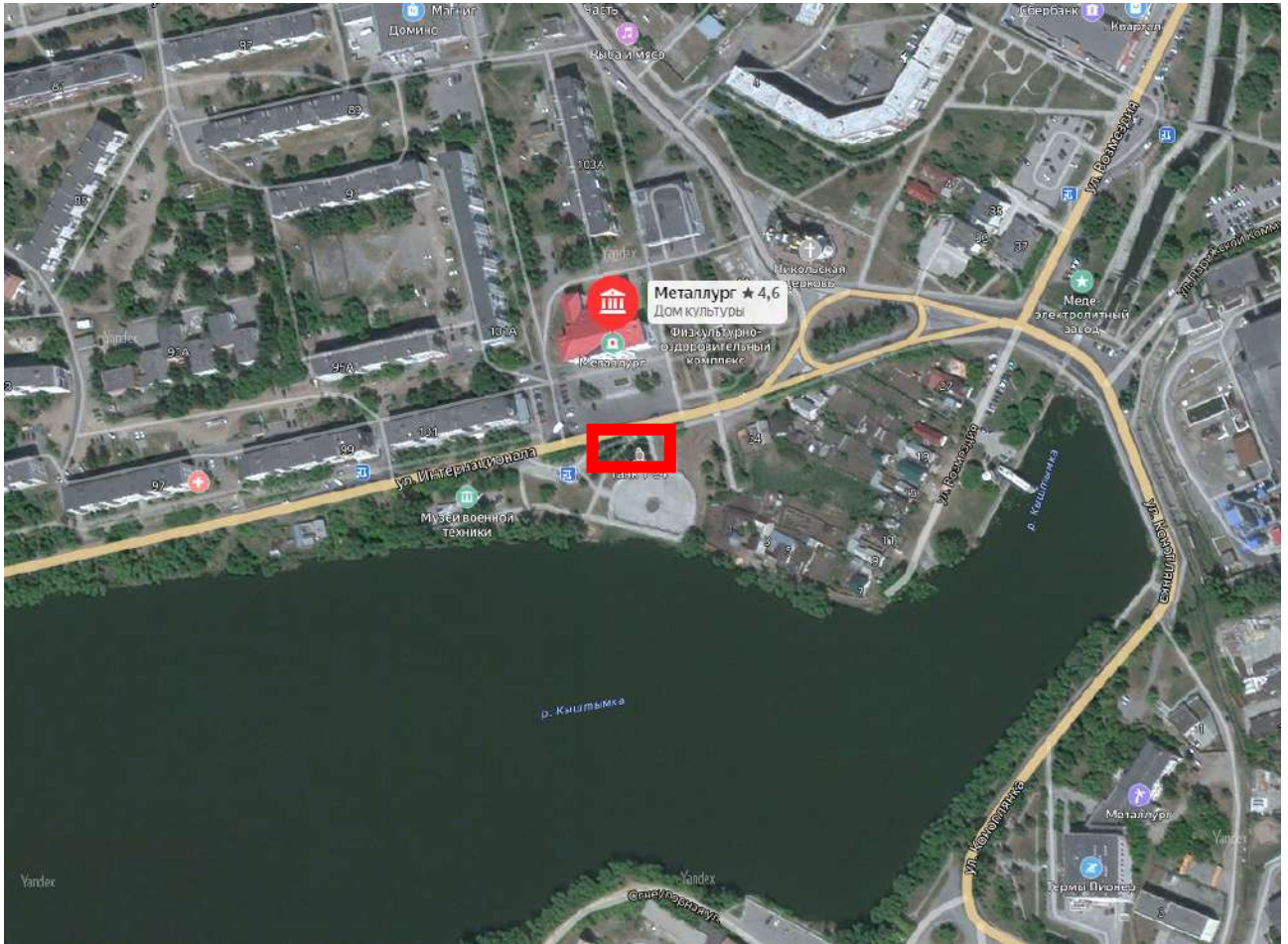


Рис.3. Спутниковый снимок Кыштыма 2023 г.



Расположение рассматриваемого объекта



Рис.1. Фотография памятника Мемориал погибшим воинам, Июль 1976 г.



Рис.2. Фотография памятника Мемориал погибшим воинам, Июль 1976 г.



Рис.3. Фотография памятника Мемориал погибшим воинам, Июль 1976 г.



Рис.4. Фотография «Памятника кыштымцам, погибшим в боях Великой Отечественной войны, танк Т-34», 2005 г.

МАТЕРИАЛЫ СОВРЕМЕННОЙ ФОТОФИКСАЦИИ

Схема фотофиксации

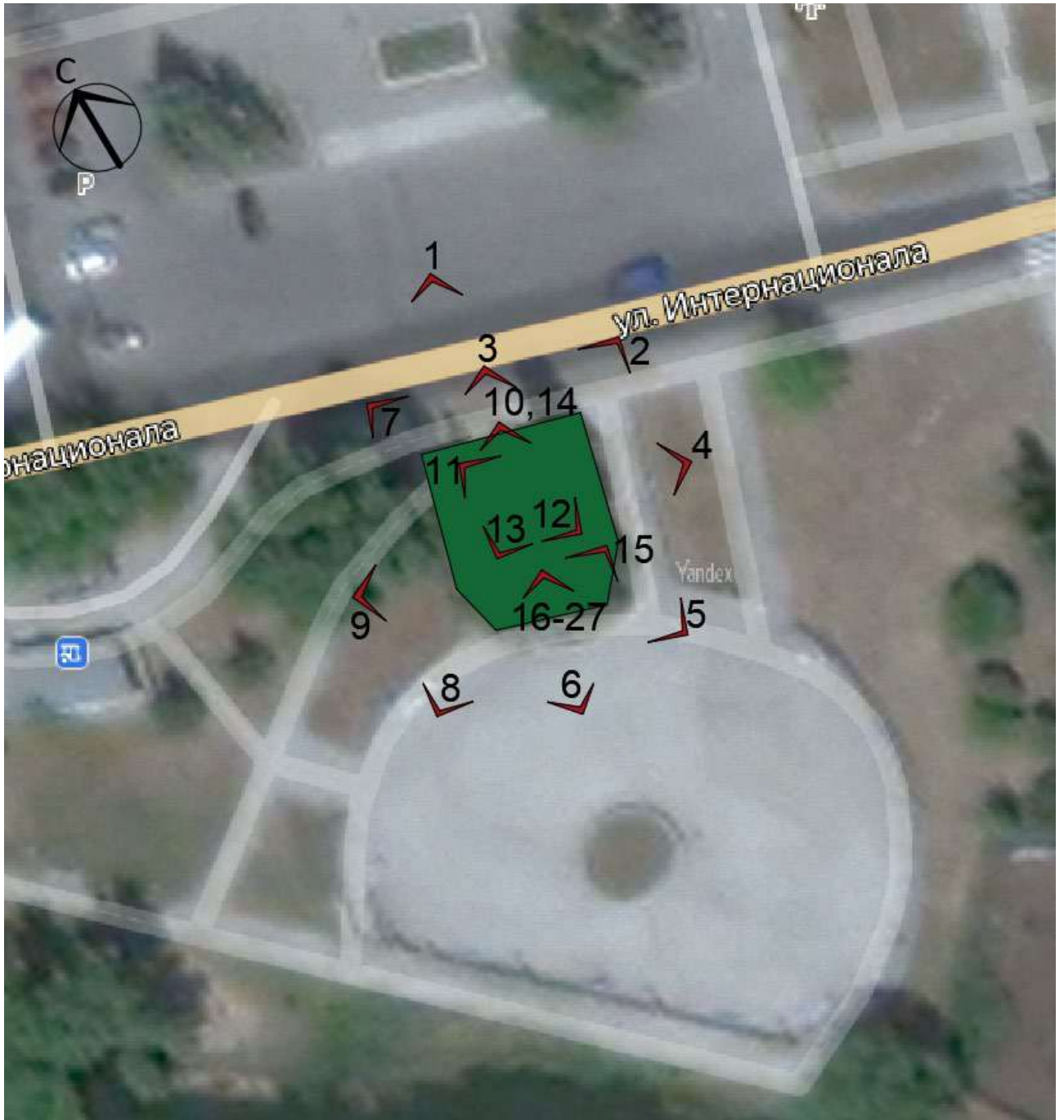




Фото.1. Вид на объект «Памятник кыштымцам, погибшим в боях Великой Отечественной войны, танк Т-34», расположенный по адресу: г. Кыштым, ул. Интернационала

Танк Т-34 установлен на прямоугольном в плане постаменте на прямоугольном в плане стилобате.

Автор съемки: Карякина Е.А.

Съемка выполнена фотоаппаратом: Canon EOS 90D.

Май 2023 г.



Фото.2. Вид на объект «Памятник кыштымцам, погибшим в боях Великой Отечественной войны, танк Т-34», расположенный по адресу: г. Кыштым, ул. Интернационала
Танк Т-34 установлен на прямоугольном в плане постаменте на прямоугольном в плане
стилобате.

Автор съемки: Карякина Е.А.

Съемка выполнена фотоаппаратом: Canon EOS 90D.

Май 2023 г.




Фото.3. Вид на объект «Памятник кыштымцам, погибшим в боях Великой Отечественной войны, танк Т-34», расположенный по адресу: г. Кыштым, ул. Интернационала
Танк Т-34установлен на прямоугольном в плане постаменте на прямоугольном в плане
стилобате.

Автор съемки: Карякина Е.А.

Съемка выполнена фотоаппаратом: Canon EOS 90D.

Май 2023 г.



Фото.4. Вид на объект «Памятник кыштымцам, погибшим в боях Великой Отечественной войны, танк Т-34», расположенный по адресу: г. Кыштым, ул. Интернационала
Танк Т-34установлен на прямоугольном в плане постаменте на прямоугольном в плане
стилобате.

Автор съемки: Карякина Е.А.

Съемка выполнена фотоаппаратом: Canon EOS 90D.

Май 2023 г.



Фото.5. Вид на объект «Памятник кыштымцам, погибшим в боях Великой Отечественной войны, танк Т-34», расположенный по адресу: г. Кыштым, ул. Интернационала
Танк Т-34установлен на прямоугольном в плане постаменте на прямоугольном в плане
стилобате.

Автор съемки: Карякина Е.А.

Съемка выполнена фотоаппаратом: Canon EOS 90D.

Май 2023 г.



Фото.6. Вид на объект «Памятник кыштымцам, погибшим в боях Великой Отечественной войны, танк Т-34», расположенный по адресу: г. Кыштым, ул. Интернационала
Танк Т-34установлен на прямоугольном в плане постаменте на прямоугольном в плане
стилобате.

Автор съемки: Карякина Е.А.

Съемка выполнена фотоаппаратом: Canon EOS 90D.

Май 2023 г.



Фото.7. Вид на объект «Памятник кыштымцам, погибшим в боях Великой Отечественной войны, танк Т-34», расположенный по адресу: г. Кыштым, ул. Интернационала
Танк Т-34установлен на прямоугольном в плане постаменте на прямоугольном в плане
стилобате.

Автор съемки: Карякина Е.А.

Съемка выполнена фотоаппаратом: Canon EOS 90D.

Май 2023 г.



Фото.8. Вид на объект «Памятник кыштымцам, погибшим в боях Великой Отечественной войны, танк Т-34», расположенный по адресу: г. Кыштым, ул. Интернационала
Танк Т-34установлен на прямоугольном в плане постаменте на прямоугольном в плане
стилобате.

Автор съемки: Карякина Е.А.

Съемка выполнена фотоаппаратом: Canon EOS 90D.

Май 2023 г.



Фото.9. Вид на объект «Памятник кыштымцам, погибшим в боях Великой Отечественной войны, танк Т-34», расположенный по адресу: г. Кыштым, ул. Интернационала
Танк Т-34установлен на прямоугольном в плане постаменте на прямоугольном в плане
стилобате.

Автор съемки: Карякина Е.А.

Съемка выполнена фотоаппаратом: Canon EOS 90D.

Май 2023 г.



Фото.10. Вид на объект «Памятник кыштымцам, погибшим в боях Великой Отечественной войны, танк Т-34», расположенный по адресу: г. Кыштым, ул. Интернационала
Танк Т-34установлен на прямоугольном в плане постаменте на прямоугольном в плане
стилобате.

Автор съемки: Карякина Е.А.

Съемка выполнена фотоаппаратом: Canon EOS 90D.

Май 2023 г.



Фото.11. Фрагмент «Памятника кыштымцам, погибшим в боях Великой Отечественной войны, танк Т-34» расположенный по адресу: г. Кыштым, ул. Интернационала.

Танк Т-34 установлен на прямоугольном в плане постаменте на прямоугольном в плане стилобате.

Автор съемки: Карякина Е.А.

Съемка выполнена фотоаппаратом: Canon EOS 90D.

Май 2023 г.



Фото.12. Фрагмент «Памятника кыштымцам, погибшим в боях Великой Отечественной войны, танк Т-34» расположенный по адресу: г. Кыштым, ул. Интернационала.

Танк Т-34 установлен на прямоугольном в плане постаменте на прямоугольном в плане стилобате.

Автор съемки: Карякина Е.А.

Съемка выполнена фотоаппаратом: Canon EOS 90D.

Май 2023 г.



Фото.13. Фрагмент «Памятника кыштымцам, погибшим в боях Великой Отечественной войны, танк Т-34» расположенный по адресу: г. Кыштым, ул. Интернационала.

Танк Т-34установлен на прямоугольном в плане постаменте на прямоугольном в плане стилобате.

Автор съемки: Карякина Е.А.

Съемка выполнена фотоаппаратом: Canon EOS 90D.

Май 2023 г.



Фото.14. Фрагмент «Памятника кыштымцам, погибшим в боях Великой Отечественной войны, танк Т-34» расположенный по адресу: г. Кыштым, ул. Интернационала.

Танк Т-34 установлен на прямоугольном в плане постаменте на прямоугольном в плане стилобате. Горизонтальные поверхности постамента и выступающей части стилобата облицована гранитной плиткой. Металлическая табличка с надписью : «1941-1945»

Автор съемки: Карякина Е.А.

Съемка выполнена фотоаппаратом: Canon EOS 90D.

Май 2023 г.



Фото.15. Фрагмент «Памятника кыштымцам, погибшим в боях Великой Отечественной войны, танк Т-34» расположенный по адресу: г. Кыштым, ул. Интернационала.

12 памятных плит с именами погибших заводчан Кыштымского медеэлектролитного завода расположены на невысоком постаменте и стилобате сложной конфигурации. Постамент со стилобатом в плане имеет дугообразную форму. Постамент и стилобат облицованы гранитной плиткой.

Автор съемки: Карякина Е.А.

Съемка выполнена фотоаппаратом: Canon EOS 90D.

Май 2023 г.



Фото.16. Фрагмент «Памятника кыштымцам, погибшим в боях Великой Отечественной войны, танк Т-34» расположенный по адресу: г. Кыштым, ул. Интернационала.

Памятная плита с именами погибших заводчан Кыштымского медеэлектролитного завода, расположенная на невысоком постаменте и стилобате сложной конфигурации.

Автор съемки: Карякина Е.А.

Съемка выполнена фотоаппаратом: Canon EOS 90D.

Май 2023 г.



Фото.17. Фрагмент «Памятника кыштымцам, погибшим в боях Великой Отечественной войны, танк Т-34» расположенный по адресу: г. Кыштым, ул. Интернационала.

Памятная плита с именами погибших заводчан Кыштымского медеэлектролитного завода, расположенная на невысоком постаменте и стилобате сложной конфигурации.

Автор съемки: Карякина Е.А.

Съемка выполнена фотоаппаратом: Canon EOS 90D.

Май 2023 г.



Фото.18. Фрагмент «Памятника кыштымцам, погибшим в боях Великой Отечественной войны, танк Т-34» расположенный по адресу: г. Кыштым, ул. Интернационала.

Памятная плита с именами погибших заводчан Кыштымского медеэлектролитного завода, расположенная на невысоком постаменте и стилобате сложной конфигурации.

Автор съемки: Карякина Е.А.

Съемка выполнена фотоаппаратом: Canon EOS 90D.

Май 2023 г.



Фото.19. Фрагмент «Памятника кыштымцам, погибшим в боях Великой Отечественной войны, танк Т-34» расположенный по адресу: г. Кыштым, ул. Интернационала.

Памятная плита с именами погибших заводчан Кыштымского медеэлектролитного завода, расположенная на невысоком постаменте и стилобате сложной конфигурации.

Автор съемки: Карякина Е.А.

Съемка выполнена фотоаппаратом: Canon EOS 90D.

Май 2023 г.



Фото.20. Фрагмент «Памятника кыштымцам, погибшим в боях Великой Отечественной войны, танк Т-34» расположенный по адресу: г. Кыштым, ул. Интернационала.

Памятная плита с именами погибших заводчан Кыштымского медеэлектролитного завода, расположенная на невысоком постаменте и стилобате сложной конфигурации.

Автор съемки: Карякина Е.А.

Съемка выполнена фотоаппаратом: Canon EOS 90D.

Май 2023 г.



Фото.21. Фрагмент «Памятника кыштымцам, погибшим в боях Великой Отечественной войны, танк Т-34» расположенный по адресу: г. Кыштым, ул. Интернационала.

Памятная плита с именами погибших заводчан Кыштымского медеэлектролитного завода, расположенная на невысоком постаменте и стилобате сложной конфигурации.

Автор съемки: Карякина Е.А.

Съемка выполнена фотоаппаратом: Canon EOS 90D.

Май 2023 г.



Фото.22. Фрагмент «Памятника кыштымцам, погибшим в боях Великой Отечественной войны, танк Т-34» расположенный по адресу: г. Кыштым, ул. Интернационала.

Памятная плита с именами погибших заводчан Кыштымского медеэлектролитного завода, расположенная на невысоком постаменте и стилобате сложной конфигурации.

Автор съемки: Карякина Е.А.

Съемка выполнена фотоаппаратом: Canon EOS 90D.

Май 2023 г.



Фото.23. Фрагмент «Памятника кыштымцам, погибшим в боях Великой Отечественной войны, танк Т-34» расположенный по адресу: г. Кыштым, ул. Интернационала.

Памятная плита с именами погибших заводчан Кыштымского медэлектrolитного завода, расположенная на невысоком постаменте и стилобате сложной конфигурации.

Автор съемки: Карякина Е.А.

Съемка выполнена фотоаппаратом: Canon EOS 90D.

Май 2023 г.



Фото.24. Фрагмент «Памятника кыштымцам, погибшим в боях Великой Отечественной войны, танк Т-34» расположенный по адресу: г. Кыштым, ул. Интернационала.

Памятная плита с именами погибших заводчан Кыштымского медеэлектролитного завода, расположенная на невысоком постаменте и стилобате сложной конфигурации.

Автор съемки: Карякина Е.А.

Съемка выполнена фотоаппаратом: Canon EOS 90D.

Май 2023 г.



Фото.25. Фрагмент «Памятника кыштымцам, погибшим в боях Великой Отечественной войны, танк Т-34» расположенный по адресу: г. Кыштым, ул. Интернационала.

Памятная плита с именами погибших заводчан Кыштымского медэлектролитного завода, расположенная на невысоком постаменте и стилобате сложной конфигурации.

Автор съемки: Карякина Е.А.

Съемка выполнена фотоаппаратом: Canon EOS 90D.

Май 2023 г.



Фото.26. Фрагмент «Памятника кыштымцам, погибшим в боях Великой Отечественной войны, танк Т-34» расположенный по адресу: г. Кыштым, ул. Интернационала.

Памятная плита с именами погибших заводчан Кыштымского медеэлектролитного завода, расположенная на невысоком постаменте и стилобате сложной конфигурации.

Автор съемки: Карякина Е.А.

Съемка выполнена фотоаппаратом: Canon EOS 90D.

Май 2023 г.



Фото.27. Фрагмент «Памятника кыштымцам, погибшим в боях Великой Отечественной войны, танк Т-34» расположенный по адресу: г. Кыштым, ул. Интернационала.

Памятная плита с именами погибших заводчан Кыштымского медеэлектролитного завода, расположенная на невысоком постаменте и стилобате сложной конфигурации.

Автор съемки: Карякина Е.А.

Съемка выполнена фотоаппаратом: Canon EOS 90D.

Май 2023 г.

ПРОЕКТ

предмета охраны объекта культурного наследия «Памятник кыштымцам, погибшим в боях Великой Отечественной войны, танк Т-34» расположенный по адресу: г. Кыштым, ул. Интернационала

Фотофиксация объекта

Кыштым, город областного значения, центр Кыштымского гор. округа. Расположен в северной части Челябинской области. С 10 янв. 1945 — город областного подчинения, с 1996 — город областного значения.

Кыштым основан на месте горнозаводского поселка при Верхне- и Нижне- Кыштымских заводах, построенных Н. Н. Демидовым (см. Демидовы) в Мякотинской вол. Исетской провинции на купленных им в сент. 1755 у «башкирцев старшины Юная Азнаева с товарищи» землях, «где поблизости имеются сысканные железные руды» высокого качества и залегающие близко к поверхности. Название Кыштым является производным от башкирского кыш тым — «зимнее стойбище» («тихое зимовье»).

Год получения первой продукции железоделательных заводов (1757) считается годом основания города. Кыштымское железо, вырабатывавшееся в кричных печах и на древесном угле, отличалось высоким качеством (символом которого было клеймо с изображением 2 соболей), пользовалось спросом на рос. рынке и за границей. Мастерские и работные люди для заводов набирались из крепостных, приписных крестьян, а также из беглых каторжан, закрепленных за новыми промышленными слободами. Первоначально на 2 заводах работали 748 крепостных мастеровых, из которых 707 являлись собственностью Демидовых, 41 — «отданные от ревизии на заводскую работу из числа не помнящих родства и незаконнорожденных». К концу 18 в. в поселках Верх- и Нижне- Кыштымских заводов, относившихся к Екатеринбургскому уезду (Пермская губерния), проживало около 8 тыс. чел. С началом Крестьянской войны под предводительством Е. И. Пугачёва в Верхне- и Нижнекыштымский поселки прибыли посланцы пугачевского полка. И. Н. Белобородова (дек. 1773); население приняло сторону повстанцев (3 янв. 1774); большой отряд во главе с И. Н. Цмзновым был встречен местными жителями хлебом-солью, на заводе для пугачевцев отлили несколько пушек и чугунные ядра; свыше 200 кыштымских мастеровых, возглавляемых Г. Тумановым, пополнили ряды повстанцев.

Летом 1774 отряды вновь подступили к Кыштымскому, Саткинскому и др. заводам, вели бои с размещившимися там командами. В ходе боев оба селения серьезно пострадали: в Верх. были сожжены все деревянные постройки, 19 крест. изб; выжжен был и Ниж. завод. Из кыштымских жителей погибло около 120 мужчин и 14 женщин. Приведшее в повиновение население подверглось экзекуциям, принесло присягу на верность императрице Екатерине II.

К весне 1775 Кыштымские заводы были восстановлены и начали выпускать продукцию. К нач. 19 в. они производили свыше 612 тыс. пуд чугуна в год; представляли собой крупные предприятия горнозаводской промышленности, вокруг которых объединились Каслинский, Нязепетровский и Шемахинский.

В 1809 П. Г. Демидов продал Кыштымские заводы купцу Л. И. Расторгуеву. К 1823 объем производства снизился до 400 тыс. пуд, работы велись в основном вручную.

В 1822—23 произошло восстание мастеровых и работных людей в Кыштымском горном округе, вызванное ужесточением порядков на Кыштымских и Каслинских заводах, ухудшением условий жизни. В 1824—42 в Пермской губ. провели генеральное межевание, в результате которого были уточнены и зафиксированы в документах и на топографических картах границы горных округов. Все заводы наследников Расторгуева были объединены в Кыштымский горный округ с площадью свыше 212140 дес. и центром в поселке Верх. Кыштымском заводе.

Согласно документам при Кыштымских заводах числилось: «домов обывательских деревянных при заводах Верхнем — 639, Нижнем — 83, с. Рождественском с деревнями — 405, жителей во всех сих селениях крепостных и вечноотданных по ревизии 1816 мужского пола — 2810, женского — 3038»; в Верх. Кыштымском заводе имелись школа, кам. 2-этажная церковь.

К концу 19 в. К. представлял собой крупный заводской поселок, где проживали 18 тыс. чел., было свыше 20 мелких кустарных заведений. Значительный вклад в социальное и промышленное развитие Кыштымского горного округа внес П. М. Карпинский; проведшая им модернизация позволила значительно увеличить выпуск железа. Были построены больница и аптека, открыта 4-классная гор. школа, 4 церк.-приходских училища.

Толчком к дальнейшему развитию Кыштыма послужило строительство в 1895 железной дороги, которая, проходя через Кыштым, соединила Челябинск и Екатеринбург.

В ноябре 1900 Кыштымский горный округ был акционирован, в 1907 Общество Кыштымских горных заводов отдано в правление англ. инженеру Л. Уркварту, при котором были организованы производство меди, вывоз за пределы округа сопутствующих меди драгоценных металлов. Ниж. Кыштымский завод был переведен на производство рафинированной меди путем электролиза, в годы 1-й мировой войны являлся самым крупным поставщиком сырья для изготовления боеприпасов.

Среди активных участников революционного движения в Кыштыме— М. О. Абрамов, Н. Ф. Горелов, М. И. Крючков, В. А. Худяков, Н. К. Чуфаров, Б. Е. Швейкин и др. В январе 1918 для руководства промышленные базой Кыштымского горного округа был избран Центр. деловой совет.

В марте 1918 в Кыштыме был создан ревком (предс. Швейкин). В период Гражданской войны в ходе Челябинской операции Верх. и Ниж. Кыштымские заводы, занятые белыми, обороняли части Седьмой Уральской горных стрелков дивизии; в результате боев 16—19 июля 1919 Кыштымские заводы были взяты частями Тридцать пятой стрелковой дивизии красных. Часть заводского оборудования была вывезена белыми при эвакуации в Сибирь.

В мае 1921 в Кыштыме произошел пожар, уничтоживший третью часть всего жилого массива; для участия в разработке мер по ликвидации его последствий Кыштым посетил предс. ЦИК М. И. Калинин.

В 1919, с ликвидацией Карабашской вол., функции Карабашского волостного исполкома были переданы Кыштымскому горисполкому; в 1924 Кыштым стал центром Кыштымского района, в который входили Губернский, Карабашский, Кузнецкий, Селезневский и Смолинский сельсоветы.

К 1925 в Кыштыме были практически восстановлены промышленные предприятия; в 1926 вступил в строй завод «Уральский лыжник», в 1927 создан химлесхоз для добычи живицы. В середине 1920-х гг. начала работу Кыштымском типография. В 1930 рем.-механические мастерские преобразованы в механический завод по производству горного оборудования; начато строительство графито-корундового комбината (вступил в строй в 1932).

В августе 1930 после ликвидации Кыштымского района рабочий пос. Кыштым был передан в ведение исполкома Уральской области. В 1932 нас. К. составляло 33199 чел., из них 9390 промышленные рабочих, 1908 служащих. Действовали 10 промышленных предприятий (против 4 в 1914), 7 общественного питания, 1 гостиница (на 47 мест), 63 магазина, жил. кооператив, почтовое отделение, телефонная станция (130 абонентов), радиостанция, банк, 13 сберкасс, 17 школ, театр, 3 клуба, 3 библиотеки, музей; открылся пед. техникум.

20 дек. 1934 Кыштым стал городом районного подчинения, центром восстановления Кыштымского района (в составе Челябинской обл.), в который частично вошли территории Аргаяшского района, Златоустовского района и Уфалейского района, сс. Губернское, Кузнецкое, Метлино, Селезни, а также г. Карабаш (9 февр. 1940 стал городом обл. подчинения и вышел из состава района).

В период коллективизации в Кыштымском районе действовали 3 колхоза («Доброволец», «Красный луч», «Коммунар»), 4 совхозных комбината (№ 1, 2, 3, 5), которые в основном входили в состав Кыштымского отделения Медьпродснаба.

В 1934 Кыштым посетил нарком тяжелой промышленности Г. К. Орджоникидзе.

В 1938 в состав города вошел пос. Северный (нас. 2895 чел.) с рудником Кузнечиха. Кыштымский механический завод, производивший подъемные и скреперные лебедки, ручные и телескопные перфораторы, несколько типов насосов, шахтные клетки и скипы,

запчасти для горного, бурового и обогатит. оборудования, к 1941 стал одним из ведущих поставщиков оборудования для цветной металлургии.

В годы Великой Отечественной войны трудящиеся Кыштыма включились в движение «Всё для фронта, всё для победы!». Осенью 1941 началось строительство Тайгинского графитового комбината (первая продукция выпущена 27 июня 1942). В кон. 1942 заложен фундамент под строительство каолинового завода (введен в действие в 1944). Пущены завод мокрого обогащения и участок строит. фаянса.

В 1943 огнеупорный цех электролитного завода выделен в самостоятельное предприятие, позднее на его базе создано Кыштымское строительное управление. В том же году на базе сапожной мастерской образована Кыштымском обувная фабрика, на базе артели «Швейник» — Кыштымском швейная фабрика. В военные годы был усовершенствован слюдяной рудник, который начал вырабатывать колотую слюду — сырье для производства электрооборудования.

В годы Великой Отечественной войны на фронт ушло около 8 000 кыштымцев, около 3 000 из них, остались на полях сражений.

После объявления всеобщей мобилизации для подготовки молодежи к боевым действиям проводилась большая оборонно-массовая работа, были организованы курсы медсестер без отрыва от производства. Многие из кыштымцев, ушедших на фронт, стали бойцами Уральского добровольческого танкового корпуса. В городе Кыштыме формировались: 36-я рота подвоза ГСМ, рота противотанковых ружей и рота технического обеспечения 30-й мотострелковой бригады. Небольшая заметка в газете «Уральский рабочий» с призывом изготовить сверх плана танки и организовать танковый корпус всколыхнула весь Урал. За неделю в партийные и комсомольские организации, в комиссии по формированию корпуса поступило 4957 заявлений, в том числе 237 - от кыштымцев. Всего было подано свыше 100 тысяч заявлений - в 12 раз больше, чем требовалось корпусу бойцов. Из-за необходимости работы в тылу многим было отказано. Из Кыштыма в танковый корпус было зачислено 32 человека.

В мае 1974 года на площади возле Дома культуры металлургов (Нижний Кыштым) был открыт Памятник работникам медеэлектролитного завода, погибшим в боях Великой Отечественной войны 1941-1945 годов.

Обелиск Славы «Вечная память» состоял из двух мраморных прямоугольников, поставленных на квадратную асфальтовую площадку. Вокруг прямоугольников — четыре небольших столбика, соединенные между собой цепями. Наверху призмы — пятиконечная звезда и текст.

На сооружении памятника активно работали ветераны партии, войны и труда: А. Е. Панов, Н. Г. Зуйков, И. А. Зуйков, А. Л. Бычкова, а также учащиеся средней школы № 2.

В 2003 году началась реконструкция мемориала. На месте обелиска был установлен танк Великой Отечественной войны - Т-34. Обновлённый мемориал открыт 9 мая 2005 года, вблизи мемориала, на берегу пруда, расположили музей военной техники.

– **Современная градостроительная ситуация**

Объект расположен на берегу реки Кыштымка, вдоль улицы Интернациональная, напротив Дома культуры «Металлург».

Транспортно-пешеходная ситуация на рассматриваемой территории благоприятная: в шаговой доступности от рассматриваемого объекта находится остановка общественного транспорта.

Инфраструктура исследуемой территории современно организована. Вблизи объекта выполнено современное благоустройство в виде пешеходных дорожек, организованного озеленения, уличного освещения, мест отдыха. С южной стороны от объекта располагается открытая площадка для проведения мероприятий, с западной стороны от объекта располагается музей военной техники под открытым небом. С восточной стороны от объекта располагается частный сектор с индивидуальными жилыми домами.

Рельеф в квартале естественный, имеет спокойный характер.

– **Визуальное восприятие объекта**

Сохранность условий визуального восприятия объекта культурного наследия в его историко-градостроительной и природной среде обеспечивается пешеходными маршрутами зрительного восприятия в рассматриваемом квартале в канале улицы Интернациональная, а также с прилегающей к Объекту территории.

Вокруг рассматриваемого объекта располагаются зеленые насаждения: кустарники, хвойные деревья. Объект выделяется на фоне озеленения при визуальном восприятии.

– **Объект представляет собой**

Объект представляет собой композицию из памятных мемориальных металлических табличек на, облицованном гранитными плитами, постаменте с южной стороны и танка Т-34 на постаменте, облицованном декоративным камнем. Танк Т-34 является доминантой в объемно-планировочной композиции мемориала.

Танк Т-34 установлен на прямоугольном в плане постаменте и прямоугольном в плане стилобате, выступающем от постамента со стороны северного фасада. Горизонтальные поверхности постамента и выступающей части стилобата облицована гранитной плиткой. На северном фасаде постамента располагается надпись на металлической прямоугольной табличке: «1941-1945». Фон таблички медный, цифры, выполнены из металла в черном

цвете. Стилобат и постамент облицованы декоративным камнем светлых оттенков. Танк выполнен в темно-зеленых оттенках, с боковых сторон танка расположен рисунок красной пятиконечной звезды.

12 памятных плит с именами погибших заводчан Кыштымского медеэлектролитного завода расположены на невысоком постаменте и стилобате сложной конфигурации. Постамент со стилобатом в плане имеет дугообразную форму. Постамент и стилобат облицованы гранитной плиткой.

Вся территория мемориала облицована тротуарной плиткой, бордюры по периметру и ступень к мемориалу, с северной стороны, гранитные. Мемориал отделен невысоким ограждением, облицованным гранитными плитами и декоративным камнем.

При проведении историко-культурных и градостроительных исследований было выявлено, что рассматриваемый объект сохранил свое историческое местоположение и основные исторические объемно-пространственные характеристики.

На основании анализа архивных исторических данных и проведенного визуального осмотра объекта культурного наследия были определены сохранившиеся элементы исторического декоративного фасадного убранства.

Таким образом, на основании проведенных комплексных исследований в предмет охраны объекта культурного наследия рекомендуется включить:

Градостроительные характеристики



- Историческое местоположение объекта в градостроительной среде – Челябинская область, город Кыштым, ул. Интернациональная
- Объемно-пространственная композиция. Композиционная значимость в структуре площади перед ДК Metallург и набережной реки Кыштымка




Композиционное и архитектурно-художественное оформление

- Подлинный Танк Т-34
- 12 памятных плит с именами погибших заводчан Кыштымского медеэлектролитного завода

4. Материалы

- Металлические таблички
- «Танк Т-34» из бронированной стали

Утверждаемая часть предмета охраны объекта культурного наследия «Памятник кыштымцам, погибшим в боях Великой Отечественной войны, танк Т-34» расположенный по адресу: г. Кыштым, ул. Интернационала			
№ п/п	Видовая принадлежность предмета охраны	Предмет охраны	Фотофиксация
1.1	Градостроительные характеристики.	Историческое местоположение объекта в градостроительной среде. Челябинская область, город Кыштым, ул. Интернациональная	
1.2		Объемно-пространственная композиция. Композиционная значимость в структуре площади перед ДК Metallurg и набережной реки Кыштымка	
3.1	Композиционное и архитектурно-художественное оформление	Подлинный Танк Т-34	

3.2		12 памятных плит с именами погибших заводчан Кыштымского медеэлектролитного завода	
4.1	Материалы	Танк Т-34 из бронированной стали	
4.2		– Металлические таблички	

ПРОЕКТ


границ территории объекта культурного наследия «Памятник кыштымцам, погибшим в боях Великой Отечественной войны, танк Т-34», расположенного по адресу: Челябинская область, г. Кыштым, ул. Интернационала.

Проектные решения

Границы территории устанавливаются на фактическое местоположение объекта культурного наследия с учетом сведений из ЕГРН. Граница проходит по контуру благоустроенной площадки вокруг объекта культурного наследия.

Описание местоположения характерных (поворотных) точек границ территории объекта культурного наследия.

Сведения о местоположении границ объекта					
1. Система координат МСК-74 (зона 2)					
2. Сведения о характерных точках границ объекта					
Обозначение характерных точек границ	Координаты, м		Метод определения координат характерной точки	Средняя квадратическая погрешность положения характерной точки (Mt), м	Описание обозначения точки на местности (при наличии)
	X	Y			
1	2	3	4	5	6
1	669479,51	2270809,67	аналитический	0,1 м	-
2	669482,74	2270824,08	аналитический	0,1 м	-
3	669467,99	2270827,54	аналитический	0,1 м	-
4	669465,34	2270825,12	аналитический	0,1 м	-
5	669463,61	2270822,47	аналитический	0,1 м	-
6	669463,04	2270819,47	аналитический	0,1 м	-
7	669463,50	2270815,90	аналитический	0,1 м	-
8	669464,53	2270812,90	аналитический	0,1 м	-
1	669479,51	2270809,67	аналитический	0,1 м	-



Масштаб 1:500

Условные обозначения:

- Объект культурного наследия «Памятник кыштымцам, погибшим в боях Великой Отечественной войны, танк Т-34», расположенного по адресу: Челябинская область, г. Кыштым, ул. Интернационала
- Границы территории объекта культурного наследия
- +1 Номер характерной (поворотной точки) границ территории объекта культурного наследия

Режим использования территории объекта культурного наследия.

На территории объекта культурного наследия разрешается:

1. Проведение работ по сохранению объекта культурного наследия и его отдельных элементов без изменения особенностей, составляющих предмет охраны и выполненных на основании проектов, согласованных и утвержденных в установленном порядке.
2. Ведение хозяйственной деятельности, не противоречащей требованиям обеспечения сохранности объекта культурного наследия, и позволяющей обеспечить функционирование объекта культурного наследия в современных условиях.
3. Проведение работ по благоустройству территории с возможностью установки ограждения, не препятствующего визуальному восприятию объекта культурного наследия.
4. Прокладка инженерных коммуникаций подземным способом, ремонт и реконструкция инженерных сетей при наличии проектов таких работ, включающих разделы об обеспечении сохранности объекта культурного наследия, согласованных в установленном порядке.
5. Размещение информационных конструкций об историко-культурной и мемориальной значимости объекта и связанной с ним территории.

На территории объекта культурного наследия запрещается:

1. Возведение объектов капитального строительства, а также некапитальных строений и сооружений, за исключением применения специальных мер, направленных на сохранение объекта культурного наследия (в т.ч. восстановление, воссоздание, восполнение частично или полностью утраченных элементов).
2. Возведение сплошных непрозрачных ограждений.
3. Организация свалок бытовых и иных отходов.
4. Проведение земляных, мелиоративных и иных работ, не связанных с сохранением объекта культурного наследия.
5. Изменение параметров и особенностей, составляющих предмет охраны объекта культурного наследия.
6. Прокладка инженерных коммуникаций наземным и надземным способами.
7. Размещение любых рекламных конструкций.