



ГОСУДАРСТВЕННЫЙ КОМИТЕТ ОХРАНЫ ОБЪЕКТОВ КУЛЬТУРНОГО НАСЛЕДИЯ
ЧЕЛЯБИНСКОЙ ОБЛАСТИ

П Р И К А З

13.02.2020

Челябинск

№ 30

Об утверждении описания особенностей, подлежащих обязательному сохранению (предмета охраны), объекта культурного наследия регионального значения «Беседка», расположенного по адресу: Челябинская область, город Озерск, парк культуры и отдыха, 126 метров на юго-запад от нежилого здания по улице Парковая, 1 -а, корпус 2

В соответствии со статьей 33 Федерального закона от 25.06.2002 г. № 73-ФЗ «Об объектах культурного наследия (памятниках истории и культуры) народов Российской Федерации», подпунктом 13 пункта 8 Положения о Государственном комитете охраны объектов культурного наследия Челябинской области, утвержденного постановлением Губернатора Челябинской области от 21.07.2016 г. № 197 «О Государственном комитете охраны объектов культурного наследия Челябинской области», пунктом 13 Порядка определения предмета охраны объекта культурного наследия, включенного в Единый государственный реестр объектов культурного наследия (памятников истории и культуры) народов Российской Федерации в соответствии со статьей 64 Федерального закона от 25.06.2002 г. № 73-ФЗ «Об объектах культурного наследия (памятниках истории и культуры) народов

Российской Федерации», утвержденного приказом Министерства культуры Российской Федерации от 13.01.2016 г. № 28

ПРИКАЗЫВАЮ:

1. Утвердить описание особенностей, подлежащих обязательному сохранению (предмет охраны), объекта культурного наследия регионального значения «Беседка», расположенного по адресу: Челябинская область, город Озерск, парк культуры и отдыха, 126 метров на юго-запад от нежилого здания по улице Парковая, 1 -а, корпус 2, включенного в Единый государственный реестр объектов культурного наследия (памятников истории и культуры) народов Российской Федерации.

2. Организацию и контроль за исполнением настоящего приказа оставляю за собой.

Председатель
Государственного комитета




А.В. Федичкин

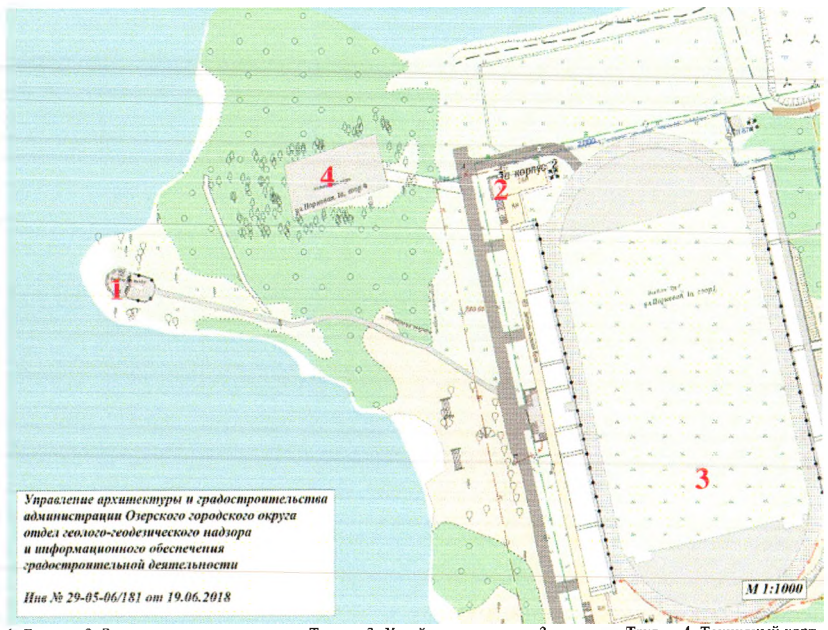

ПРИЛОЖЕНИЕ 1



УТВЕРЖДЕНО



приказом Государственного комитета
охраны объектов культурного наследия
Челябинской области
от «13» 02 2020 г. № 30


Описание особенностей, подлежащих обязательному сохранению (предмет охраны), объекта культурного наследия регионального значения «Беседка», расположенного по адресу: Челябинская область, город Озерск, парк культуры и отдыха, 126 метров на юго-запад от нежилого здания по улице Парковая, 1 -а, корпус 2


№ п/п	Видовая принадлежность предмета охраны	Предмет охраны	Фотофиксация
1.	Объемно-пространственное решение расположения памятника в структуре города		
1.1.	Градостроительный прием расположения сооружения беседки	Беседка, являющаяся основным историческим элементом парковой зоны г. Озерска;	 <p>The image is a satellite view from Google Earth showing a park area. A large, light-colored, arched structure, likely the 'Bеседка' (gazebo), is visible in the lower center. The surrounding area is green and appears to be a park or forest. The image includes a scale bar at the bottom right indicating 100 meters and the Google Earth logo at the bottom left.</p>


<p>1.2</p>	<p>Местоположение памятника как части историко-архитектурной среды г. Озерска</p>	<p>Существующее местоположение памятника как части сохранившейся архитектурной среды середины XX в. в г. Озерске;</p>	 <p>Управление архитектуры и градостроительства администрации Озерского городского округа отдел геолого-геодезического надзора и информационного обеспечения градостроительной деятельности Изм. № 29-05-06/181 от 19.06.2018</p> <p>М 1:1000</p>
<p>1.3</p>	<p>Местоположение памятника как элемента градостроительного комплекса города.</p>	<p>Существующее положение памятника на берегу оз. Иртяш как элемента градостроительного комплекса середины XX в., создающего облик парковой зоны совместно с рядом стоящими зданиями стадиона;</p>	

2.	Функциональное назначение памятника	Существующее историческое назначение памятника- беседка (смотровая площадка).	
3.	Объемно-планировочные решения памятника и его элементов.		
3.1.	Общие сведения о сооружении памятника	<p>Сооружение беседки – полуокружность, симметричная в плане;</p> <p>Трехчастный антаблемент и поддерживаемый им двусторонний карниз большого выноса, имеющий также форму полуокружности;</p> <p>Композиционный акцент сооружения - симметрично расположенные колонны ионического ордера по полуокружности;</p>	

			
3.2.	Общие габариты сооружения	<p>Габариты: 8,1×10,7×4,5 м, Конфигурация сооружения: симметричная, со ступенями входа;</p>	
4.	Общие композиционно-планировочное решение памятника и его элементов		

4.1	Общее композиционно-планировочное решение сооружения,	<p>Симметричная планировка сооружения, образованная ограждением с учетом исторического расположения колонн;</p> <p>Композиционный центр внутренней планировки - смотровая площадка;</p>	 <p>План беседки с обозначением исторического ограждения площадки. ■ - историческое ограждение.</p>
5.	Основные конструктивные решения сооружения памятника	Сооружение, представляющее собой конструкцию из несущих кирпичных колонн, железобетонного перекрытия;	

<p>6.</p>	<p>Историческое композиционное построение беседки.</p>	<p>Композиционная структура: Объемно-пространственная композиция беседки, акцентированная фланговыми парами колонн по обеим сторонам ступенчатой полукруглой невысокой лестницы, Декоративное оформление: - балюстрада, - колонны ионического ордера – 12 шт., - постаменты колонн – 12 шт., - профилированный карниз антаблемента, - профилированный фриз антаблемента;</p>	
-----------	--	---	--

7.	Историческое композиционное построение лестницы беседки.	Симметричная в плане композиция, акцентированная фланговыми пилонами; Декоративное оформление: - центральный пилон – 1 шт., - фланговые пилоны – 2 шт.	
----	--	---	---