



ГОСУДАРСТВЕННЫЙ КОМИТЕТ ОХРАНЫ ОБЪЕКТОВ КУЛЬТУРНОГО
НАСЛЕДИЯ ЧЕЛЯБИНСКОЙ ОБЛАСТИ

П Р И К А З

от «04» 09 2019 г.

№ 47

Челябинск

Об утверждении границ территории, особых режимов использования земель и требований к градостроительным регламентам в границах данной территории объекта культурного наследия регионального значения «Дом П.А. Агапова», расположенного по адресу: Челябинская область, город Челябинск, улица Цвиллинга, 16

В соответствии с Федеральным законом «Об объектах культурного наследия (памятниках истории и культуры) народов Российской Федерации», приказом Министерства культуры Российской Федерации от 4 июня 2015 г. № 1745 «Об утверждении требований к составлению проектов границ территорий объектов культурного наследия», Законом Челябинской области «Об объектах культурного наследия (памятниках истории и культуры) в Челябинской области», постановлением Губернатора Челябинской области от 21 июля 2016 г. № 197 «О Государственном комитете охраны объектов культурного наследия Челябинской области»

ПРИКАЗЫВАЮ:

1. Утвердить прилагаемые:
 - 1) границы территории объекта культурного наследия регионального значения «Дом П.А. Агапова», расположенного по адресу: Челябинская область, город Челябинск, улица Цвиллинга, 16;
 - 2) особые режимы использования земель и требования к градостроительным регламентам в границах территории объекта культурного наследия регионального значения «Дом П.А. Агапова», расположенного по адресу: Челябинская область, город Челябинск, улица Цвиллинга, 16.
2. Направить копию настоящего приказа в администрацию Челябинского городского округа в соответствии с Градостроительным кодексом Российской Федерации.

3. Обеспечить направление в федеральный орган исполнительной власти, уполномоченный Правительством Российской Федерации на осуществление государственного кадастрового учета, государственной регистрации прав, ведение Единого государственного реестра недвижимости, необходимых документов об утверждении границ территории, особых режимов использования земель и требований к градостроительным регламентам в границах данной территории объекта культурного наследия регионального значения «Церковь Вознесения Господня», расположенного по адресу: «Дом П.А. Агапова», расположенного по адресу: Челябинская область, город Челябинск, улица Цвиллинга, 16, для внесения сведений в Единый государственный реестр недвижимости в соответствии с Федеральным законом от 13 июля 2015 года № 218-ФЗ «О государственной регистрации недвижимости».

4. Обеспечить внесение сведений о наличии территории объекта культурного наследия регионального значения «Дом П.А. Агапова», расположенного по адресу: Челябинская область, город Челябинск, улица Цвиллинга, 16, в федеральную государственную информационную систему территориального планирования в соответствии с Градостроительным кодексом Российской Федерации.

5. Организацию исполнения настоящего приказа возложить на начальника отдела охраны объектов культурного наследия Н.А. Степанову.

6. Контроль за исполнением настоящего приказа оставляю за собой.

Исполняющий обязанности
председателя



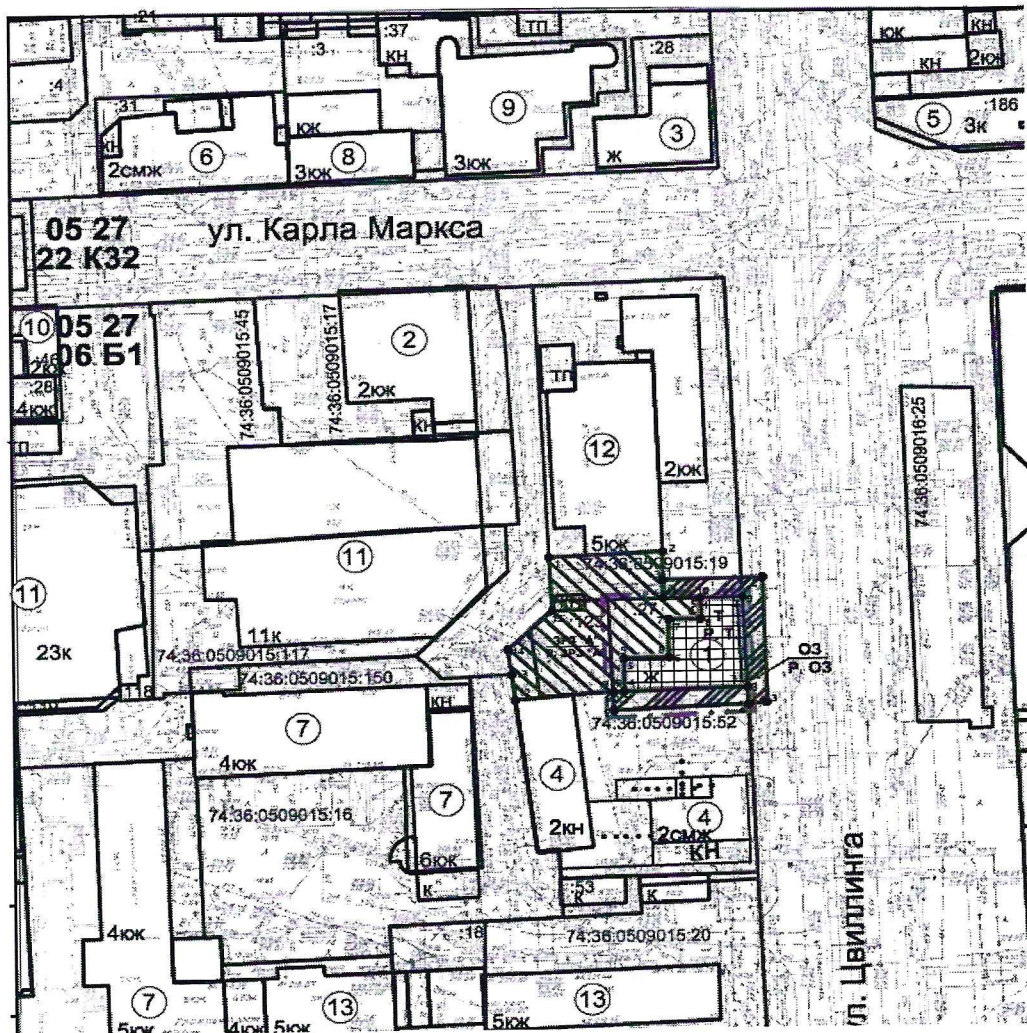
А.А. Баландин

УТВЕРЖДЕНЫ
приказом Государственного комитета
охраны объектов культурного
наследия Челябинской области
от « 24 » 28 2019 г. № 471

Границы территории
объекта культурного наследия регионального значения
«Дом П.А. Агапова», расположенного по адресу: Челябинская область,
город Челябинск, улица Цвиллинга, 16




1. Границы территории объекта культурного наследия и координаты поворотных точек границ территории объекта культурного наследия регионального значения «Дом П.А. Агапова», расположенного по адресу: Челябинская область, город Челябинск, улица Цвиллинга, 16.

1.1. План разбивки границ территории объекта культурного наследия «Дом П.А. Агапова», расположенного по адресу: Челябинская область, город Челябинск, улица Цвиллинга, 16



Условные обозначения к плану разбивки границ территории объекта культурного наследия регионального значения «Дом П.А. Агапова»

УСЛОВНЫЕ ОБОЗНАЧЕНИЯ:

-  граница территории объекта культурного наследия
-  граница проектируемого участка
-  границы существующих земельных участков с кадастровыми номерами
-  территория объекта культурного наследия регионального значения (Т)
-  охранный зона объекта культурного наследия регионального значения (ОЗ)
-  зона регулирования застройки и хозяйственной деятельности (ЗРЗ "А")

ЭКСПЛИКАЦИЯ:

1. ул. Цвиллинга, 18 - объект культурного наследия регионального значения "Дом П. А. Агасова"
2. ул. К. Маркса, 101 - объект культурного наследия регионального значения "Здание, в котором в красноармейском клубе в августе-ноябре 1991 г. неоднократно выступал чешский писатель Ярослав Гашек"
3. ул. Цвиллинга, 8 - объект культурного наследия регионального значения "Дом одноэтажный деревянный А.А. Агрова - И.П. Кузнецова"
4. ул. Цвиллинга, 20 - объект культурного наследия регионального значения "Жилищное управление центрального района"
5. ул. Цвиллинга, 15 - объект культурного наследия регионального значения "Здание, где в редакции газеты "Голос Приуралья" в 1908 - 1910 гг. работт журналист В.А. Весновский и в 1915 г. уральский писатель А. Г. Туркин"
6. ул. К. Маркса, 70 - выявленный объект культурного наследия "Дом жилой"
7. ул. Кирова, 161 - выявленный объект культурного наследия "Главпочтамт"
8. ул. К. Маркса, 68 - административное здание (Управление по внутренней политике, Правительство Челябинской области)
9. ул. Цвиллинга, 8а - административное здание
10. ул. Кирова, 147а - административное здание
11. ул. Кирова, 159, 159а - бизнес-центр "Челябинск-Сити", многоэтажная парковка
12. ул. Цвиллинга, 10 - административное здание
13. ул. Цвиллинга, 22/ ул. Коммуны, 54 - административное здание

1.2. Координаты характерных точек границ территории объекта культурного наследия «Дом П.А. Агапова», расположенного по адресу: Челябинская область, город Челябинск, улица Цвиллинга, 16

Номер характерной (поворотной) точки	Координаты	
	X, м	Y, м
1	606266,99	2323661,54
2	606267,2	2323671,56
3	606246,66	2323672,6
4	606245,65	2323647,31
5	606253,5	2323646,97
6	606253,89	2323656,64
7	606262,33	2323656,27
8	606262,5	2323661,74

2. Особые режимы использования земель и требования к градостроительным регламентам в границах территории объекта культурного наследия регионального значения «Дом П.А. Агапова», расположенного по адресу: Челябинская область, город Челябинск, улица Цвиллинга, 16.

№ п/п	Основные разрешённые виды использования	Режим использования земель в границах территории памятника
1.	Запрещение строительства объектов капитального строительства	<p>Разрешается:</p> <ol style="list-style-type: none"> 1) воссоздание утраченной входной группы со стороны ул. Цвиллинга; 2) установка малых архитектурных форм и элементов благоустройства (скамьи, урны, ограждения), стилистически единых и не диссонирующих с объектом культурного наследия. <p>Запрещается:</p> <p>возведение объектов капитального и некапитального строительства (кроме воссоздания утраченной входной группы со стороны ул. Цвиллинга).</p>
2.	Ограничение капитального ремонта и реконструкции объекта капитального строительства и их частей, в том числе касающееся их размеров, пропорций и параметров, использования отдельных строительных материалов, применения цветовых решений, особенностей деталей и малых архитектурных форм	<p>Разрешается:</p> <ol style="list-style-type: none"> 1) проведение работ по сохранению объекта культурного наследия и его отдельных элементов в соответствии с утвержденным предметом охраны; 2) воссоздание исторической входной группы со стороны ул. Цвиллинга; 3) реконструкция отмостки вдоль северного, восточного и южного фасадов; 4) капитальный ремонт и реконструкция исторических брандмауэрной стены со стороны северного фасада в соответствии с утвержденным предметом охраны; 5) реконструкция дворовых фасадов в виду полной утраты исторического архитектурного облика в соответствии с утвержденным предметом охраны; <p>Запрещается:</p> <ol style="list-style-type: none"> 1) применение при выполнении работ по капитальному ремонту и реконструкции здания-памятника и его элементов, брандмауэрной стены, воссозданию исторической входной группы новых строительных материалов, диссонирующих с общим историческим обликом объекта культурного наследия; 2) окраска элементов объекта культурного наследия и

		воссоздаваемой исторической входной группы вне общего колористического решения здания - памятника.
3.	Ограничение хозяйственной деятельности, необходимое для обеспечения сохранности объекта культурного наследия, в том числе запрет или ограничение на размещение рекламы, вывесок, временных построек и объектов (автостоянок, киосков, навесов)	<p>Разрешается:</p> <ol style="list-style-type: none"> 1) размещение визуальной информации, вывесок, информационных досок площадью не более 0,3 кв.м.; 2) устройство систем поверхностного водоотведения с тротуаров и площадок; 3) хозяйственная деятельность, направленная на сохранение, использование и популяризацию объекта культурного наследия. <p>Запрещается:</p> <ol style="list-style-type: none"> 1) размещение киосков, павильонов, пристроев, навесов, автостоянок; 2) закрытие окон рекламными конструкциями и вывесками 3) размещение в здании-памятнике предприятий промышленного и коммунального назначения;
4.	Сохранение градостроительных (планировочных, типологических, масштабных) характеристик историко-градостроительной и природной среды, в том числе всех исторически ценных градоформирующих объектов	<p>Запрещается:</p> <ol style="list-style-type: none"> 1) прокладка инженерных коммуникаций, установка кондиционеров по фасадам здания и брендмауэрной стене; 2) установка всех видов рекламных и информационных конструкций на крыше здания, а также размещение средств наружной рекламы на фасадах, размещение светильников наружного освещения территории на фасадах памятника и брендмауэрной стене.
5.	Обеспечение визуального восприятия объекта культурного наследия в его историко-градостроительной и природной среде, в том числе сохранение и восстановление сложившегося в природном ландшафте соотношения открытых и закрытых пространств	<p>Разрешается:</p> <p>использование для озеленения кустарников и партерного озеленения.</p> <p>Запрещается:</p> <ol style="list-style-type: none"> 1) размещение транспарантов-перетяжек; 2) прокладка инженерных коммуникаций надземным способом; 3) установка всех видов отдельно стоящих рекламных конструкций вне зависимости от их площади.

