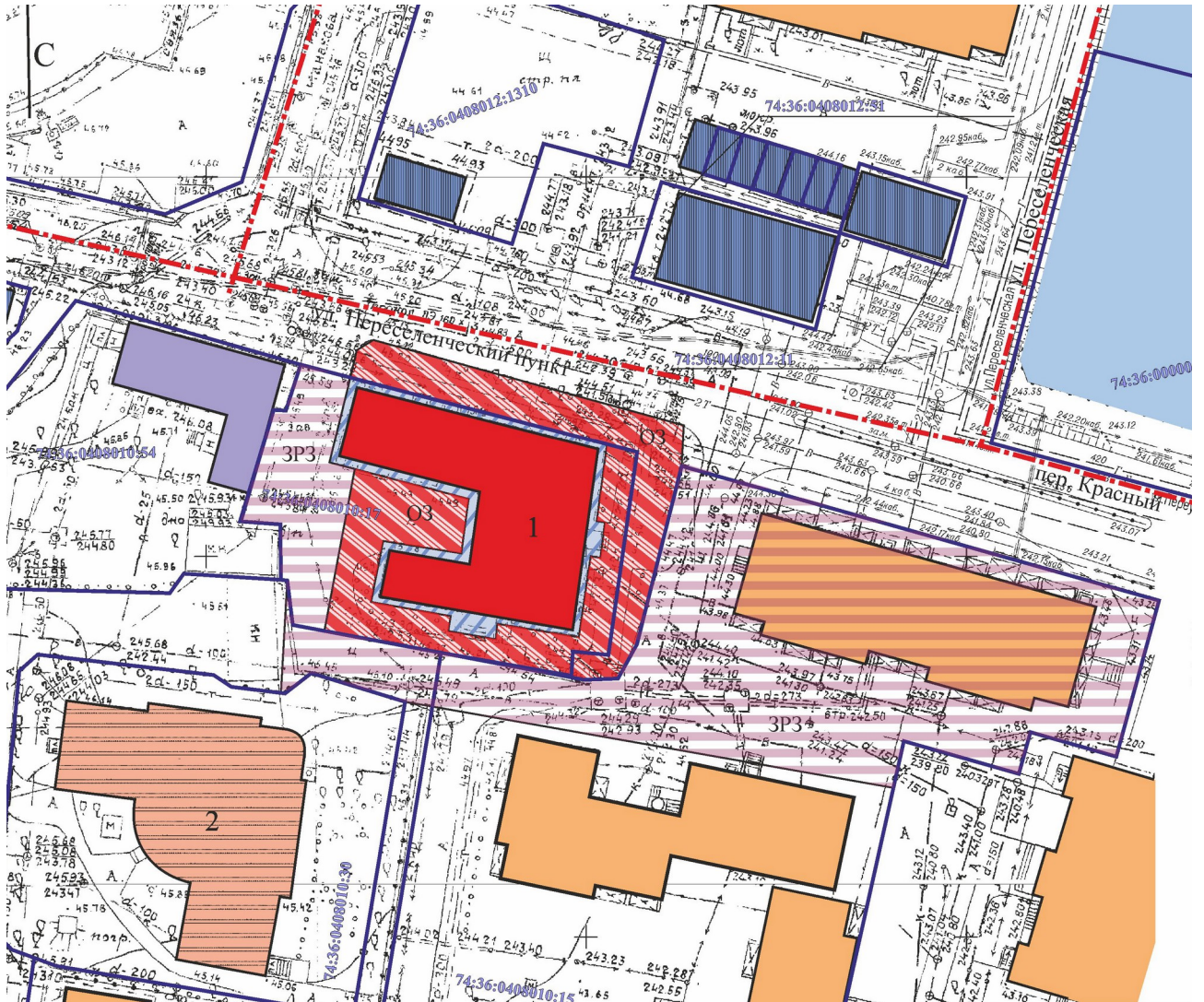
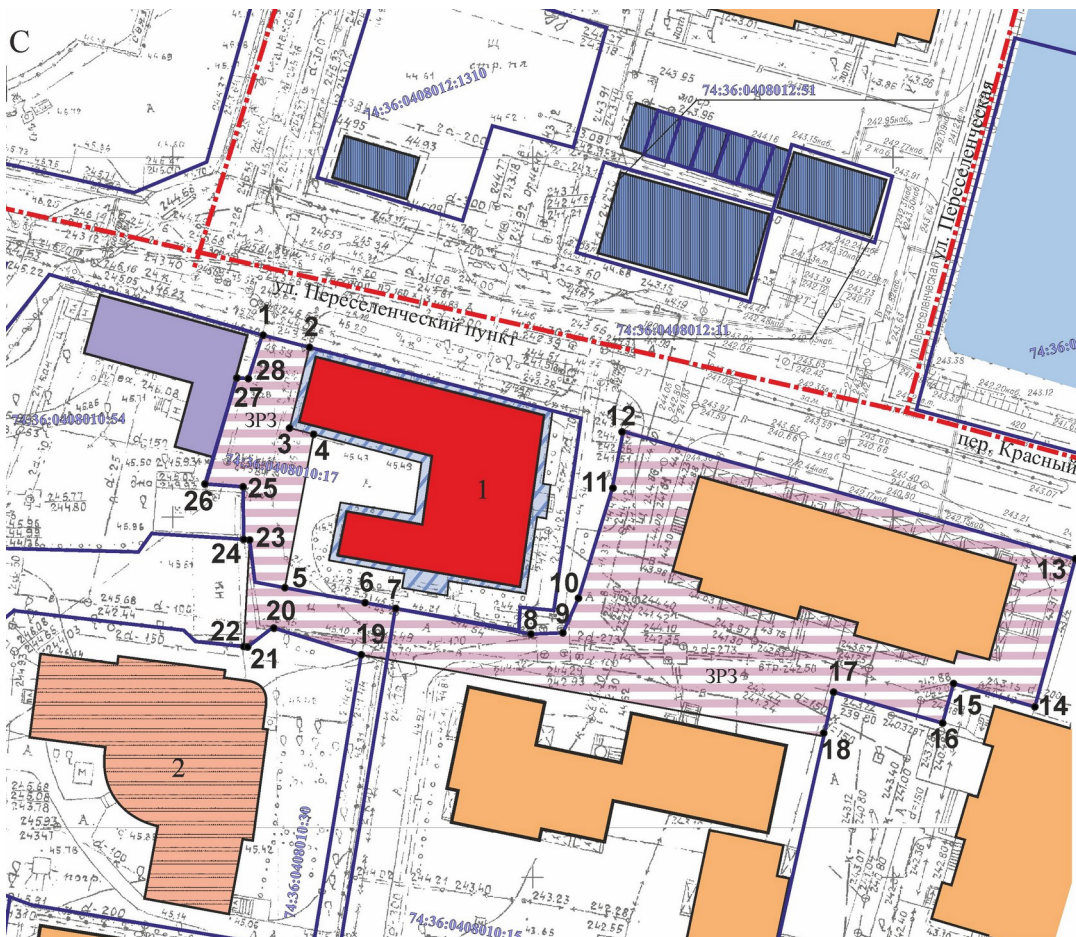
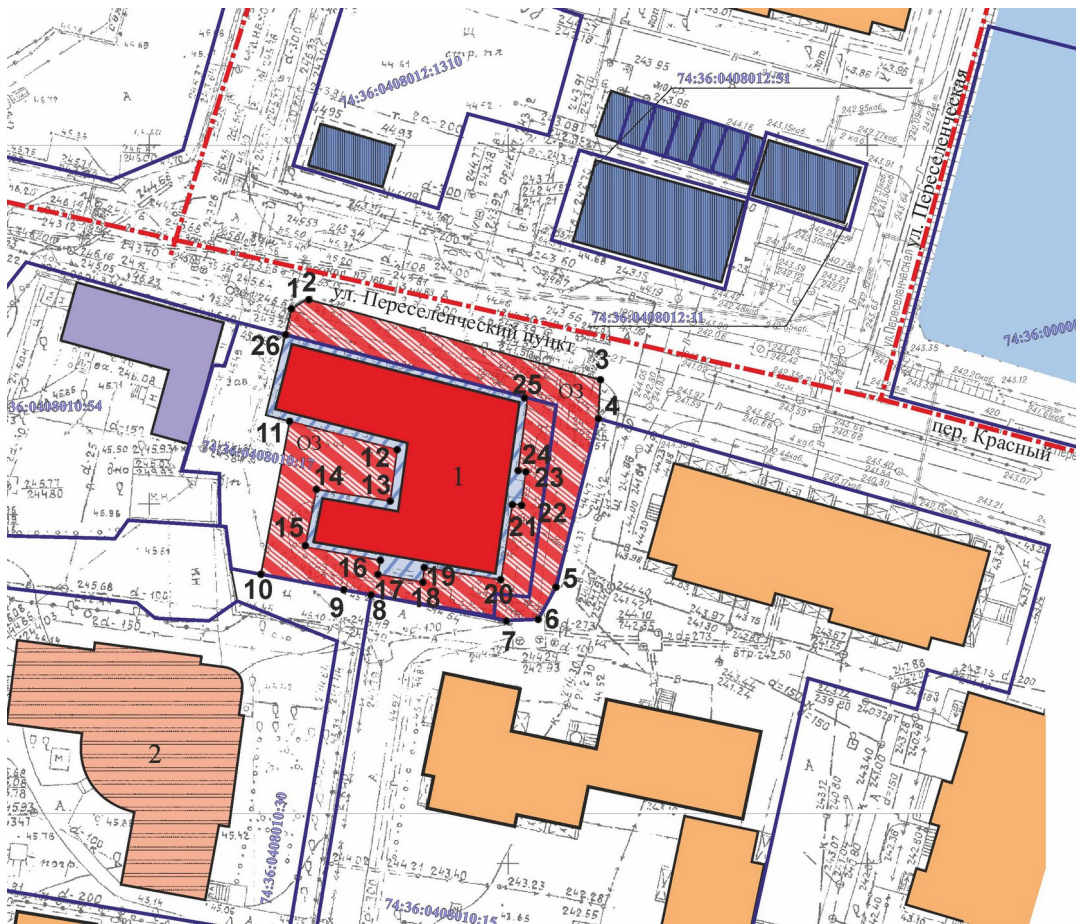




Схема границ зон охраны объекта культурного наследия
местного (муниципального) значения «Здание бани Челябинского
переселенческого пункта», расположенного по адресу:
Челябинская область, город Челябинск, улица Монакова, дом 39








Условные обозначения к схеме границ зон охраны объекта культурного наследия местного (муниципального) значения «Здание бани Челябинского переселенческого пункта», расположенного по адресу: Челябинская область, город Челябинск, улица Монакова, дом 39


- 


 - основные городские планировочные (исторические) оси;
- 


 - существующие земельные отводы;
- 


 - объект культурного наследия местного (муниципального) значения «Здание бани Челябинского переселенческого пункта», расположенный по адресу: Челябинская область, город Челябинск, улица Монакова, дом 39 (далее именуется – объект культурного наследия «Здание бани Челябинского переселенческого пункта»);
- 


 - объекты культурного наследия местного (муниципального) значения:
 1) «Здание бани Челябинского переселенческого пункта» (город Челябинск, улица Монакова, дом 39);
 2) «Хирургический корпус больницы Челябинского переселенческого пункта» (город Челябинск, улица Переселенческий пункт, дом 26);
- 


 - фоновые исторические здания;
- 


 - нейтральные общественные и жилые здания;
- 

 - дисгармоничные здания и сооружения, трансформаторные подстанции, гаражи, сараи;
- 

 - архитектурные доминанты;
- 

 - пустырь;
- 

 - территории объектов культурного наследия;
- 

 - охранная зона (ОЗ) объекта культурного наследия «Здание бани Челябинского переселенческого пункта»;
- 

 - зона регулирования застройки и хозяйственной деятельности (ЗРЗ) объекта культурного наследия «Здание бани Челябинского переселенческого пункта».