



ГОСУДАРСТВЕННЫЙ КОМИТЕТ ОХРАНЫ ОБЪЕКТОВ КУЛЬТУРНОГО
НАСЛЕДИЯ ЧЕЛЯБИНСКОЙ ОБЛАСТИ

П Р И К А З

от «18» *04* 2019 г.

Челябинск

№ *91*

Об утверждении границ территории, особых режимов использования земель и требований к градостроительным регламентам в границах данной территории объекта культурного наследия регионального значения «Водонапорная башня», расположенного по адресу: Челябинская область, город Челябинск, улица Воровского, 11а

В соответствии с Федеральным законом «Об объектах культурного наследия (памятниках истории и культуры) народов Российской Федерации», приказом Министерства культуры Российской Федерации от 4 июня 2015 г. № 1745 «Об утверждении требований к составлению проектов границ территорий объектов культурного наследия», Законом Челябинской области «Об объектах культурного наследия (памятниках истории и культуры) в Челябинской области», постановлением Губернатора Челябинской области от 21 июля 2016 г. № 197 «О Государственном комитете охраны объектов культурного наследия Челябинской области»

ПРИКАЗЫВАЮ:

1. Утвердить прилагаемые:
 - 1) границы территории объекта культурного наследия регионального значения «Водонапорная башня», расположенного по адресу: Челябинская область, город Челябинск, улица Воровского, 11а;
 - 2) особые режимы использования земель и требования к градостроительным регламентам в границах территории объекта культурного наследия регионального значения «Водонапорная башня», расположенного по адресу: Челябинская область, город Челябинск, улица Воровского, 11а.

2. Направить копию настоящего приказа в администрацию Челябинского городского округа в соответствии с Градостроительным кодексом Российской Федерации.

3. Обеспечить направление в федеральный орган исполнительной власти, уполномоченный Правительством Российской Федерации на осуществление государственного кадастрового учета, государственной регистрации прав, ведение Единого государственного реестра недвижимости, необходимых документов об утверждении границ территории, особых режимов использования земель и требований к градостроительным регламентам в границах данной территории объекта культурного наследия регионального значения «Водонапорная башня», расположенного по адресу: Челябинская область, город Челябинск, улица Воровского, 11а, для внесения сведений в Единый государственный реестр недвижимости в соответствии с Федеральным законом от 13 июля 2015 года № 218-ФЗ «О государственной регистрации недвижимости».

4. Обеспечить внесение сведений о наличии территории объекта культурного наследия регионального значения «Водонапорная башня», расположенного по адресу: Челябинская область, город Челябинск, улица Воровского, 11а, в федеральную государственную информационную систему территориального планирования в соответствии с Градостроительным кодексом Российской Федерации.

5. Организацию исполнения настоящего приказа возложить на начальника отдела охраны объектов культурного наследия Н.А. Степанову.

6. Контроль за исполнением настоящего приказа оставляю за собой.

Исполняющий обязанности
председателя



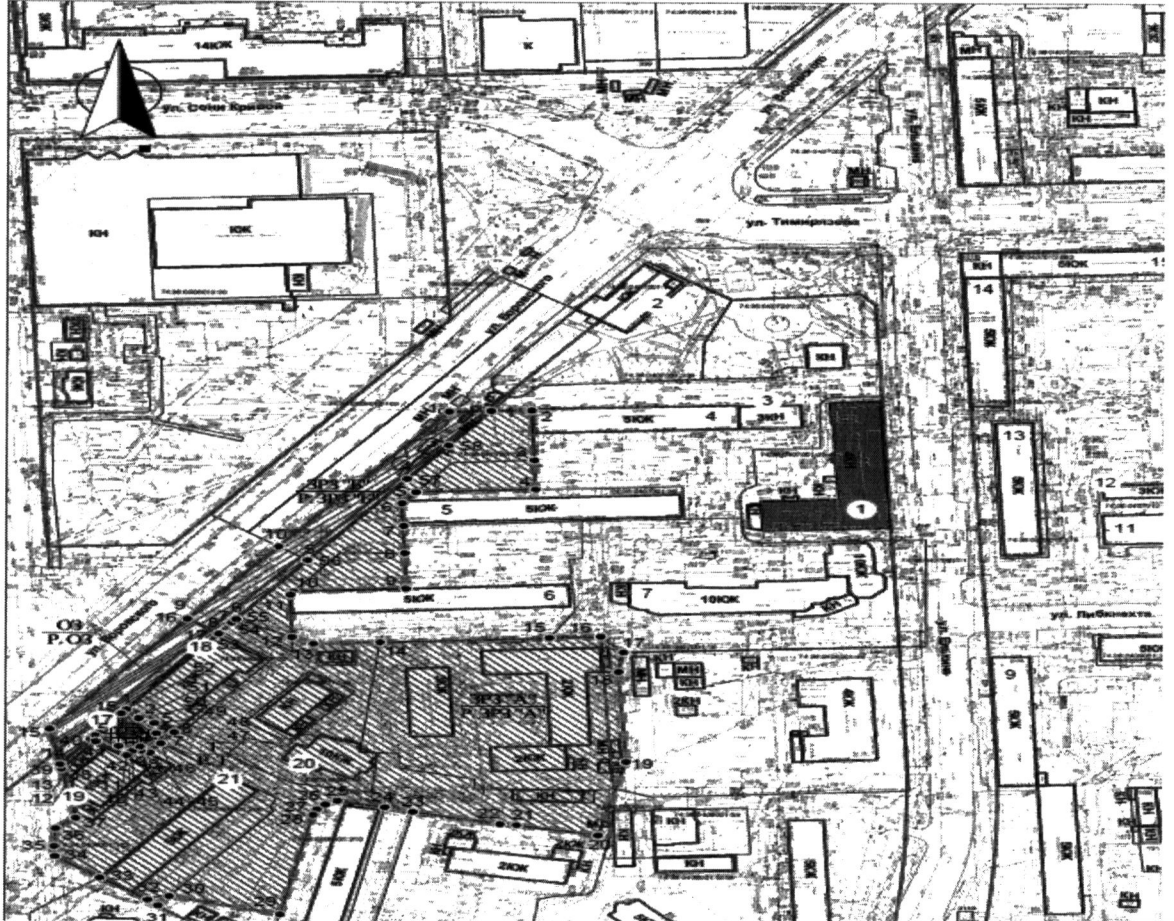
А.А. Баландин

УТВЕРЖДЕНЫ
приказом Государственного комитета
охраны объектов культурного
наследия Челябинской области
от «18» 04 2019 г. № 91

Границы территории
объекта культурного наследия регионального значения
«Водонапорная башня», расположенного по адресу: Челябинская область, город
Челябинск, улица Воровского, 11а











1. Границы территории объекта культурного наследия и координаты поворотных точек границ территории объекта культурного наследия регионального значения «Водонапорная башня», расположенного по адресу: Челябинская область, город Челябинск, улица Воровского, 11а.

1.1. План разбивки границ территории объекта культурного наследия «Водонапорная башня», расположенного по адресу: Челябинская область, город Челябинск, улица Воровского, 11а



Условные обозначения к плану разбивки границ территории объекта культурного наследия регионального значения «Водонапорная башня»

УСЛОВНЫЕ ОБОЗНАЧЕНИЯ

	границы существующих земельных участков с кадастровыми номерами
	существующие красные линии улиц и проездов
	проектируемая граница объекта культурного наследия
	проектируемые границы зон охраны объекта культурного наследия
	объекты культурного наследия регионального значения
	территория объекта культурного наследия регионального значения (Т)
	охранная зона объекта культурного наследия регионального значения (ОЗ)
	зона регулирования застройки и хозяйственной деятельности (ЗРЗ "А")
	зона регулирования застройки и хозяйственной деятельности (ЗРЗ "Б")
	зона охраняемого природного ландшафта (ЗОПЛ)

ЭКСПЛИКАЦИЯ ЗДАНИЙ

- ул. Елькина, 76 - объект культурного наследия регионального значения, конец 50-х годов XX века «Партшкола»
- ул. Воровского, 5 - выявленный объект культурного наследия, начало XX века
- ул. Воровского, 5а - административный корпус
- ул. Воровского, 5а - жилой дом с административными помещениями
- ул. Воровского, 7 - жилой дом с административными помещениями
- ул. Воровского, 9 - жилой дом с административными помещениями
- ул. Елькина, 76а - многофункциональный жилой комплекс
- ул. Либкнехта, 1 - жилой дом с административными помещениями
- ул. Елькина, 63а - жилой дом с административными помещениями
- ул. Кирова, 130 - жилой дом с административными помещениями
- ул. Либкнехта, 2 - административное здание, Инспекция Федеральной налоговой службы России по Советскому району, Репродуктивное здоровье, медицинский центр
- ул. Либкнехта, 2 - административный корпус
- ул. Елькина, 63 - жилой дом с административными помещениями
- ул. Елькина, 61 - жилой дом с административными помещениями
- ул. Тимирязева, 41 - жилой дом с административными помещениями
- ул. Елькина, 61а - жилой дом с административными помещениями
- ул. Воровского, 11а - объект культурного наследия регионального значения «Водонапорная башня»
- ул. Воровского, 11 - административное здание
- ул. Воровского, 13 - жилой дом с административными помещениями
- ул. Воровского, 11б - жилой дом с административными помещениями
- ул. Воровского, 13а - жилой дом с административными помещениями

1.2. Координаты характерных точек границ территории объекта культурного наследия «Водонапорная башня», расположенного по адресу: Челябинская область, город Челябинск, улица Воровского, 11а

Номер характерной (поворотной) точки	Координаты	
	X, м	Y, м
1	605211,03	2323106,47
2	605200,45	2323118,04
3	605193,21	2323112,68
4	605193,62	2323105,69
5	605199,23	2323097,75

2. Особые режимы использования земель и требования к градостроительным регламентам в границах территории объекта культурного наследия регионального значения «Водонапорная башня», расположенного по адресу: Челябинская область, город Челябинск, улица Воровского, 11а.

№ п/п	Основные разрешённые виды использования	Режим использования земель и требования к градостроительным регламентам в границах территории памятника
1.	Запрещение строительства объектов капитального строительства	<p>Разрешается: установка малых архитектурных форм и элементов благоустройства (скамьи, урны, фонари), стилистически единых и не диссонирующих с объектом культурного наследия.</p> <p>Запрещается: возведение объектов капитального и некапитального строительства.</p>
2.	Ограничение капитального ремонта и реконструкции объекта капитального строительства и их частей, в том числе касающиеся их размеров, пропорций и параметров, использования отдельных строительных материалов, применения цветowych решений, особенностей деталей и малых архитектурных форм	<p>Разрешается: 1) проведение работ по сохранению объекта культурного наследия и его отдельных элементов; 2) снос или капитальный ремонт, реконструкция существующей поздней наружной лестницы со стороны северного фасада здания-памятника;</p> <p>Запрещается: частичная окраска фасадов объекта культурного наследия/</p>
3.	Ограничение хозяйственной деятельности, необходимое для обеспечения сохранности объекта культурного наследия, в том числе запрет или ограничение на размещение рекламы, вывесок, временных построек и объектов (автостоянок, киосков, навесов)	<p>Разрешается: 1) размещение визуальной информации, вывесок, информационных досок площадью не более 0,3 квадратных метра; 2) устройство систем поверхностного водоотведения с тротуаров и площадок; 3) хозяйственная деятельность, направленная на сохранение, использование и популяризацию объекта культурного наследия.</p> <p>Запрещается: 1) размещение киосков, павильонов, пристроев, навесов; 2) закрытие окон рекламными конструкциями и вывесками.</p>

4.	Сохранение градостроительных (планировочных, типологических, масштабных) характеристик историко-градостроительной и природной среды, в том числе всех исторически ценных градоформирующих объектов	Запрещается: 1) прокладка инженерных коммуникаций по фасадам здания; 2) установка всех видов рекламных и информационных конструкций на крыше здания, а также размещение средств наружной рекламы на фасадах.
5.	Обеспечение визуального восприятия объекта культурного наследия в его историко-градостроительной и природной среде, в том числе сохранение и восстановление сложившегося в природном ландшафте соотношения открытых и закрытых пространств	Разрешается: использование для озеленения кустарники. Запрещается: 1) размещение транспарантов-перетяжек; 2) прокладка инженерных коммуникаций надземным способом; 3) установка всех видов отдельно стоящих рекламных конструкций вне зависимости от их площади/
6.	Иные требования, необходимые для обеспечения сохранности объекта культурного наследия в его историческом и ландшафтном окружении	Разрешается: 1) устройство ночной подсветки объекта культурного наследия с учетом архитектурных особенностей; 2) осуществление подъезда к объекту культурного наследия машин для проведения ремонтно-реставрационных работ; 3) обеспечение пожарной безопасности объекта культурного наследия, организация подъезда пожарных машин. Запрещается: применение технических средств, создающих динамическое, ударное или ударно-вибрационное воздействие на основания и конструкции объекта культурного наследия.