

## АКТ

### государственной историко-культурной экспертизы выявленного объекта культурного наследия «Памятник тракторозаводцам. Ск. Н.Н.Семейкин», расположенного по адресу г. Челябинск, Сад Победы

Настоящий Акт государственной историко-культурной экспертизы составлен в соответствии с Федеральным Законом «Об объектах культурного наследия (памятниках истории и культуры) народов Российской Федерации» от 25.06.02 № 73-ФЗ и «Положением о государственной историко-культурной экспертизе», утвержденным Постановлением Правительства Российской Федерации 15.07.2009 (в редакции постановлений Правительства Российской Федерации от 18.05.2011 № 399, от 04.09.2012 № 880, от 09.06.2015 № 569, от 14.12.2016 № 1357, от 27.04.2017 № 501, от 10.03.2020 № 259, от 11.08.2021 № 1331, от 11.09.2021 № 1539).

|                             |   |
|-----------------------------|---|
| Дата начала экспертизы      | 1.04.2023   |
| Дата окончания экспертизы   | 16.05.2023  |
| Место проведения экспертизы | г. Челябинск  |
| Заказчик экспертизы         | Государственный комитет охраны объектов культурного наследия Челябинской области, расположенный по адресу: 454048 Челябинск, ул. Воровского, 30 |
| Исполнитель экспертизы      | Коньшева Е.В.   |

### Сведения об эксперте

|                              |   |
|------------------------------|---|
| Фамилия, имя, отчество       | Коньшева Евгения Владимировна   |
| Образование                  | высшее  |
| Специальность                | искусствовед  |
| Ученая степень (звание)      | кандидат искусствоведения, доцент   |
| Стаж работы по специальности | 24 года   |
| Место работы и должность     | Филиал ЦНИИП Минстроя России «Научно-исследовательский институт теории и истории архитектуры и градостроительства», ведущий научный сотрудник, г. Москва. |

|                                 |  |
|---------------------------------|--|
| Сведения об аттестации эксперта | Приказ Министерства культуры Российской Федерации № 1537 от 17.09.2021.  |
| Полномочия эксперта             | <ul style="list-style-type: none"> <li>• выявленные объекты культурного наследия в целях обоснования целесообразности включения данных объектов в реестр;</li> <li>• документы, обосновывающие изменение категории историко-культурного значения объекта культурного наследия;</li> <li>• документы, обосновывающие включение объектов культурного наследия в реестр;</li> <li>• документы, обосновывающие исключение объектов культурного наследия из реестра.</li> </ul> |

**Цель экспертизы:** обоснование целесообразности включения в единый государственный реестр объектов культурного наследия (памятников истории и культуры) народов Российской Федерации выявленного объекта культурного наследия «Памятник тракторозаводцам. Ск. Н.Н.Семейкин», расположенного по адресу г. Челябинск, Сад Победы.

**Объект экспертизы:** выявленный объект культурного наследия «Памятник тракторозаводцам. Ск. Н.Н.Семейкин», расположенный по адресу г. Челябинск, Сад Победы; документы, обосновывающие включение в реестр выявленного объекта культурного наследия «Памятник тракторозаводцам. Ск. Н.Н.Семейкин», расположенного по адресу г. Челябинск, Сад Победы.

**Информация об ответственности за достоверность сведений:**

Я, нижеподписавшаяся, эксперт государственной историко-культурной экспертизы Кобышева Евгения Владимировна, признаю свою ответственность за соблюдение принципов проведения государственной историко-культурной экспертизы, установленных статьей 29 Федерального закона от 25.06.2002 г. № 73-ФЗ «Об объектах культурного наследия (памятниках истории и культуры) народов Российской Федерации», Положением о государственной историко-культурной экспертизе, утвержденным постановлением Правительства Российской Федерации от 15 июля 2009 г. № 569 и отвечаю за достоверность сведений, изложенных в

настоящем заключении экспертизы.

### **Отношения эксперта и Заказчика экспертизы.**

Эксперт:

- не имеет родственных связей с Заказчиком экспертизы (далее – Заказчик), его должностными лицами, работниками;
- не состоит в трудовых отношениях с Заказчиком;
- не имеет долговых или иных имущественных обязательств перед Заказчиком;
- не заинтересован в результатах исследований и решений, вытекающих из настоящего заключения экспертизы, с целью получения выгоды в виде денег, ценностей, иного имущества, услуг имущественного характера или имущественных прав для себя или третьих лиц.

### **Сведения об обстоятельствах, повлиявших на процесс проведения и результаты экспертизы**

Обстоятельства, повлиявшие на процесс проведения экспертизы отсутствуют.

### **Перечень документов, представленных Заказчиком:**

1. Историко-архитектурный опорный план и проект охранных зон г. Челябинска. Челябинск: Челябинскгражданпроект, 1992.
2. Список № 3 (продолжение) памятников монументального искусства, имеющих утвержденную первичную учетную документацию, не стоящие на госохране г. Челябинска от 25.04.2000 г.

### **Перечень документов и материалов, собранных при проведении экспертизы, а также использованной для нее специальной, технической и справочной литературы**

#### **Нормативно-правовые документы и методические материалы:**

1. Федеральный закон от 25.06.2002 № 73-ФЗ "Об объектах культурного наследия (памятниках истории и культуры) народов Российской Федерации".
2. Положение о государственной историко-культурной экспертизе, утвержденное постановлением Правительства Российской Федерации от 15 июля 2009 г., № 569 (в ред. постановлений Правительства Российской Федерации от 18.05.2011 № 399, от 04.09.2012 № 880, от 09.06.2015 № 569, от 14.12.2016 № 1357, от 27.04.2017 № 501, от 10.03.2020 № 259, от

11.08.2021 № 1331)

3. Положение о едином государственном реестре объектов культурного наследия (памятников истории и культуры) народов Российской Федерации (утв. приказом Министерства культуры Российской Федерации от 03 октября 2011 г. № 954).
4. Порядок определения предмета охраны объекта культурного наследия, включенного в единый государственный реестр объектов культурного наследия (памятников истории и культуры) народов Российской Федерации в соответствии со статьей 64 Федерального закона от 25 июня 2002 г. № 73-ФЗ «Об объектах культурного наследия (памятниках истории и культуры) народов Российской Федерации» (утвержден приказом Министерства культуры Российской Федерации от 13.01.2016 № 28).
5. Приказ Министерства культуры РФ «Об утверждении требований к составлению проектов границ территорий объектов культурного наследия» № 1745 от 04.06.2015.
6. Закон Челябинской области «Об объектах культурного наследия (памятниках истории и культуры) Челябинской области» № 168 от 12.05.2015.
7. Методика определения границы территории объекта археологического наследия (разработана Институтом археологии Российской академии наук, рекомендована письмом Министерства культуры Российской Федерации от 27 января 2012 г. № 12-01-39/05-АБ).
8. Методические указания по определению предмета охраны для объектов, предложенных к включению в реестр объектов культурного наследия, выявленных объектов культурного наследия и объектов культурного наследия (памятников истории и культуры) федерального и регионального значения / ООО «ПФ-Градо». М., 2011.
9. Методические указания по проведению комплексных историко-культурных исследований / Е.Е. Соловьева, Т.В. Царева, Е.Ю. Дутлова, А.А. Белоконов, О.Г. Ким, А.С. Турецкая, Н.Р. Липгарт. М., 2009.
10. Правила оформления заключений (актов) государственной историко-культурной экспертизы, необходимой для обоснования принятия Правительством Москвы решений о включении объектов культурного наследия регионального значения (памятников и ансамблей) в единый государственный реестр объектов культурного наследия (памятников истории и культуры) народов Российской Федерации (Приложение к приказу Департамента культурного наследия города Москвы от 21 июля 2011 г. № 192)

## **Специальная, техническая и справочная литература**

1. Латышев Ю.В. Памятник тракторозаводцам [Электронный ресурс]. URL: <https://pik174.ru/catalog/pamyatniki-posvyashchennye-velikoy-otechestvennoy-voyne/pamyatnik-traktorozavodtsam-g-chelyabinsk-sad-pobedy-/>
2. Памятники и монументы, посвященные Великой Отечественной войне // Челябинск: Энциклопедия. Челябинск, 2001. С. 623.

## **Сведения о проведенных исследованиях в рамках экспертизы.**

При проведении данной историко-культурной экспертизы были изучены документы и материалы, представленные Заказчиком; проведен сбор, изучение, систематизация и анализ архивно-библиографический и иных сведений; проведено натурное обследование и фотофиксация объекта экспертизы; осуществлена съемка координат характерных (поворотных) точек границ территории объекта; проведен комплексный анализ всего массива данных; сформулированы выводы экспертизы и оформлены результаты экспертизы в виде Акта государственной историко-культурной экспертизы.

Оценка историко-культурной значимости объекта выполнена, основываясь на положениях Федерального закона от 25.06.2002 № 73-ФЗ «Об объектах культурного наследия (памятниках истории и культуры) народов Российской Федерации». Экспертиза выполнялась на основе методов сравнительного и комплексного анализа, применявшихся по отношению к массиву привлеченных документов и материалов, и методов формально-стилистического и контекстного анализа по отношению к объекту экспертизы.

Полученные в ходе исследования результаты достаточны для принятия решения о целесообразности включения объекта культурного наследия в реестр объектов культурного наследия в соответствии со статьей 28 Федерального закона от 25.06.2002 № 73-ФЗ «Об объектах культурного наследия (памятниках истории и культуры) народов Российской Федерации».

## **Факты и сведения, выявленные и установленные в результате проведенных исследований.**

Памятник был внесен в перечень выявленных объектов культурного наследия Челябинской области на основании Списка № 3 (продолжение) памятников монументального искусства, имеющих утвержденную первичную учетную документацию, не стоящие на госохране г. Челябинска, утвержденного ГНПЦ по охране объектов исторического и культурного

наследия Челябинской области 25.04.2000 г. Наименование объекта в списке «Памятник тракторозаводцам. Ск. Н.Н. Семейкин», номер в списке – 7.

Выявленный ОКН расположен на земельном участке с кадастровым номером 74:36:0213008:88, расположенном по адресу г. Челябинск, ул. Героев Танкограда, 79 (территория «Сада Победы»). Участок и объект находятся в оперативном управлении Муниципального автономного учреждения «Сад Победы».

История «Сада Победы» непосредственно связана с историей Челябинского тракторного завода. Парк появился в начале 1930-х гг. одновременно со строительством Челябинского тракторного завода на месте березовой рощи. Первоначально у сада не было определенного названия, его называли и садом тракторного завода, и садом соцгорода ЧТЗ, и парком ЧТЗ. К началу 1950-х гг. парк еще не был благоустроен, однако в 1950-е гг. на территории появились лыжная база, летняя эстрада, читальный павильон, прокат детских игрушек, спортивного инвентаря и т.п. В мае 1965 года в ознаменование празднования 20-летнего юбилея Победы в Великой Отечественной войне было принято решение присвоить саду ЧТЗ наименование «Сад Победы».

8 мая 1975 года в честь 30-летия Победы в Великой Отечественной войне в «Саду Победы» был открыт монумент в память о тракторостроителях, погибших в годы войны. В 1983 году рядом, справа и слева от монумента, были установлены четыре стелы, на которых выгравированы фамилии погибших на фронте работников Челябинского тракторного завода. Авторы мемориала – сотрудники проектного управления ЧТЗ Г.М. Сухоруков и А.С. Бовкун, сотрудники художественной мастерской завода М. С. Сайфулин и М. Л. Романов, проект строительной части выполнялся И. В. Ширяевым и Б. Н. Новокрещеновым. Имя Н.Н. Семейкина, как автора-скульптора, использовано ошибочно. Архитектор Н.Н. Семейкин работал в содружестве со скульпторами при создании монументальных объектов (в частности, с В.Ф. Митрошиным) Также он являлся архитектором Монумента Славы (скульптор Ю.А. Воронин), открытом в 1975 г. в Металлургическом районе и, вероятно, в связи с этим произошел перенос его имени на другой, схожий по тематике и времени создания, объект.

Памятник установлен на площади («Площадь Памяти»), расположенной на центральной оси, ориентированной с северо-запада на юго-восток. Главная аллея, размещенная по этой оси, проложена от входа в Сад Победы и открывает вид на мемориал.

Центральным элементом мемориала является собственно архитектурно-скульптурный памятник. Основанием памятника служит ступенчатый

бетонный постамент (цоколь), облицованный плитами красного полированного искусственного камня. На лицевой стороне постамента размещена накладная надпись «Защитникам Отечества» (вероятно, установлена в ходе ремонта памятника в 2013 г.). В основании постамента расположено объемное изображение венка памяти с красной пятиконечной звездой в его середине. Главные структурные элементы памятника – массивный куб и опирающийся на него 36-метровый обелиск, облицованные листами из нержавеющей стали. На лицевой, северо-западной стороне куба – скульптурное изображение головы воина в каске с пятиконечной звездой. «Рубленый» характер пластики подчеркивает суровость и мужественность его лица. На тыловой, юго-восточной, стороне куба – рельефное стилизованное изображение танка в верхней части и, ниже – барельефных профилей рабочего и солдата на фоне стилизованных барельефных изображений танков. На боковых сторонах куба объемные надписи из нержавеющей стали – «Тракторостроителям, павшим за Родину» (северная сторона) и «1941 – 1945» (южная сторона).

С северо-восточной и юго-восточной сторон памятника расположены две пары 4-х-гранных призм, облицованных мраморными плитами с высеченными именами 1657 погибших. Угловые ребра призм оформлены металлическими накладками, в верхней части всех граней – рельефные изображения лаврового венка, перевитого лентами, и звезды в середине его полукружья. Призмы установлены на площадках-постаментов, облицованных плитами искусственного камня.

Тематика художественного оформления монумента подчеркивает связь воинской и трудовой славы тракторостроителей в годы Великой Отечественной войны.

### **Обоснования выводов экспертизы**

В соответствии со статьей 3 Федерального закона от 25.06.2002 г. № 73-ФЗ «Об объектах культурного наследия (памятниках истории и культуры) народов Российской Федерации» к объектам культурного наследия (памятникам истории и культуры) народов Российской Федерации относятся объекты недвижимого имущества и иные объекты с исторически связанными с ними территориями, произведениями живописи, скульптуры, декоративно-прикладного искусства, объектами науки и техники и иными предметами материальной культуры, возникшие в результате исторических событий, представляющие собой ценность с точки зрения истории, археологии, архитектуры, градостроительства, искусства, науки и техники, эстетики, этнологии или антропологии, социальной культуры и являющиеся

свидетельством эпох и цивилизаций, подлинными источниками информации о зарождении и развитии культуры.

В результате проведенных исследований, с учетом изучения историко-архивных сведений, натурного обследования и фотофиксации объекта установлено, что мемориал тракторостроителям, погибшим в годы Великой Отечественной войны был установлен в два этапа – в 1975 (архитектурно-скульптурный монумент) и 1983 гг. (две площадки с парными стелами, с высеченными именами погибших). Объект, таким образом, включает два структурных элемента: архитектурно-скульптурный монумент и стелы с именами погибших.

Объект обладает историко-мемориальной ценностью, поскольку хранит память и героическом подвиге рабочих ЧТЗ, отдавших жизни в годы войны, и расположен в парке, непосредственно связанном с историей ЧТЗ и тракторозаводского района.

Объект обладает градостроительной ценностью, поскольку является композиционным ядром Сада Победы, определяет планировку этой части парка, стягивая к себе композиционные оси, а архитектурно-скульптурный монумент, как главенствующая часть ансамбля, доминирует над окружающим пространством.

Объект обладает художественной ценностью, поскольку отличается оригинальностью и высоким уровнем архитектурно-художественного решения.

Все вышеназванное свидетельствует о наличии специфических особенностей объекта (предмета охраны), дающих основание для его включения в государственный реестр объектов культурного наследия.

### **Выводы экспертизы**

Включение в единый государственный реестр объектов культурного наследия (памятников истории и культуры) народов Российской Федерации выявленного объекта культурного наследия, является обоснованным (**положительное заключение**), так как данный объект обладает историко-культурной ценностью и особенностями (предметом охраны), являющимися основанием для включения его в реестр, и соответствует критериям объекта культурного наследия, установленным Федеральным законом от 25.06.2002 г. № 73-ФЗ «Об объектах культурного наследия (памятниках истории и культуры) народов Российской Федерации».

Выявленный объект культурного наследия подлежит включению в единый государственный реестр объектов культурного наследия (памятников истории и культуры) народов Российской Федерации в установленном



порядке со следующими сведениями, представленными в соответствии с п. 2 ст. 18 Федерального закона от 25.06.2002 г. №73-ФЗ «Об объектах культурного наследия (памятниках истории и культуры) народов Российской Федерации»:

**Наименование объекта:** *Памятник тракторозаводцам, погибшим в годы Великой Отечественной войны 1941 – 1945 гг.*

**Датировка (время создания (возникновения)) объекта:** *1975; 1983*

**Адрес (местонахождение) объекта:** *Челябинская обл., г. Челябинск, Сад Победы.*

**Вид объекта:** *ансамбль*

**Категория историко-культурного значения:** объект культурного наследия *местного (муниципального) значения.*

Объекты, входящие в состав ансамбля «Памятник тракторозаводцам, погибшим в годы Великой Отечественной войны 1941 – 1945 гг.»:

**1. Наименование объекта:** *Монумент тракторозаводцам, погибшим в годы Великой Отечественной войны 1941 – 1945 гг.*

**Датировка (время создания (возникновения)) объекта:** *1975*

**Адрес (местонахождение) объекта:** *Челябинская обл., г. Челябинск, Сад Победы.*

**Вид объекта:** *памятник (общая видовая принадлежность – памятник истории / памятник монументального искусства)*

**Категория историко-культурного значения:** объект культурного наследия *местного (муниципального) значения.*

**2. Наименование объекта:** *Стелы с именами тракторозаводцев, погибших в годы Великой Отечественной войны 1941 – 1945 гг.*

**Датировка (время создания (возникновения)) объекта:** *1983*

**Адрес (местонахождение) объекта:** *Челябинская обл., г. Челябинск, Сад Победы.*

**Вид объекта:** *памятник (общая видовая принадлежность – памятник истории)*

**Категория историко-культурного значения:** объект культурного наследия *местного (муниципального) значения.*

**Предмет охраны:** в соответствии с Проектом предмета охраны, представленном в Приложении III.

**Границы территории:** в соответствии с Проектом границ территории, представленном в Приложении IV.

**Перечень приложений к Акту государственной историко-культурной экспертизы:**

**Приложение I.** Документы и материалы к историко-библиографическим, архитектурным и архивным исследованиям по выявленному объекту культурного наследия «Памятник тракторозаводцам. Ск. Н.Н.Семейкин», расположенного по адресу г. Челябинск, Сад Победы.

**Приложение II.** Материалы фотофиксации существующего состояния выявленного объекта культурного наследия «Памятник тракторозаводцам. Ск. Н.Н.Семейкин», расположенного по адресу г. Челябинск, Сад Победы.

**Приложение III.** Проект предмета охраны объекта культурного наследия местного (муниципального) значения «Памятник тракторозаводцам, погибшим в годы Великой Отечественной войны 1941 – 1945 гг.» (ансамбль) в составе объектов: 1) «Монумент тракторозаводцам, погибшим в годы Великой Отечественной войны 1941 – 1945 гг.», 2) «Стелы с именами тракторозаводцев, погибших в годы Великой Отечественной войны 1941 – 1945 гг.», расположенного по адресу Челябинская обл., г. Челябинск, Сад Победы.

**Приложение IV.** Проект границ территории объекта культурного наследия местного (муниципального) значения «Памятник тракторозаводцам, погибшим в годы Великой Отечественной войны 1941 – 1945 гг.» (ансамбль) в составе объектов: 1) «Монумент тракторозаводцам, погибшим в годы Великой Отечественной войны 1941 – 1945 гг.», 2) «Стелы с именами тракторозаводцев, погибших в годы Великой Отечественной войны 1941 – 1945 гг.», расположенного по адресу Челябинская обл., г. Челябинск, Сад Победы.

**Дата оформления заключения экспертизы:** 16.05.2023

**Эксперт** Конышева Е.В.

Настоящий Акт государственной историко-культурной экспертизы оформлен в электронном виде и подписан усиленной квалифицированной электронной подписью.

## **ПРИЛОЖЕНИЯ**

**к акту Государственной историко-культурной экспертизы о включении в единый государственный реестр объектов культурного наследия (памятников истории и культуры) народов Российской Федерации выявленного объекта культурного наследия «Памятник тракторозаводцам. Ск. Н.Н.Семейкин», расположенного по адресу г. Челябинск, Сад Победы.**

**Приложение I. Документы и материалы к историко-библиографическим, архитектурным и архивным исследованиям по выявленному объекту культурного наследия «Памятник тракторозаводцам. Ск. Н.Н.Семейкин», расположенного по адресу г. Челябинск, Сад Победы.**

г. Челябинск  
**ОБЪЕКТЫ  
 МОНУМЕНТАЛЬНОГО  
 ИСКУССТВА**

СПИСОК № 3  
 (продолжение)  
 вновь выявленных объектов, представляющих  
 историческую, научную, художественную или иную  
 культурную ценность

Утверждаю  
 Директор государственного научно-  
 производственного центра по охране  
 исторического и культурного наследия  
 Челябинской области  
 И.А. Кочкина  
 2000 г.

Учет осуществляет Государственный научно-производственный  
 центр по охране исторического и культурного  
 наследия Челябинской области

| №№<br>п/п | Наименование объекта                             | Датировка | Местонахождение объекта                              | Собственник<br>пользователь | Техническое<br>состояние | Заключение<br>экспертизы  |
|-----------|--|-----------|--|-----------------------------|--------------------------|---|
| 1         | 2  | 3         | 4  | 5                           | 6                        | 7   |
| + 6       | Памятник П.И. Чайковскому<br>Ск. И.В. Бесчастнов | 1991 г.   | ул. Плеханова, перед зданием<br>музыкального училища | мун. сов. г.г.              | хорошее                  | Заключение<br>экспертизы от<br>20.04.2000г.,<br>искусствовед<br>Челяб. обл. картинной галереи<br>Устьянцева<br>Е.М. |
| + 7       | Памятник тракторозаводцам<br>Ск. И.И. Семейкине  | 1975      | Сад Победы   | мун. сов. г.г.              | удовлетв.                |   |
| + 8       | Монументальная стена                             | 1940      | Площадь перед зданием<br>заводоуправления ЧЗЗ        |                             | удовлетв.                |   |
| 4+ 9      | памятник Р.Д. Звержинскому                       | 1986      | ул. Васенко, б.5а                                    |                             |                          |   |
| 10        | Памятник С.А. Арзамасову                         |           | Мурга  |                             |                          |   |

Подготовила гл. специалист ГНПЦ Евтеева Н.М.  
 11, Памятник А.А. Кудряшовой

Рис. 1. Список № 3 (продолжение) вновь выявленных объектов, представляющих историческую, научную, художественную или иную культурную ценность. Объекты монументального искусства (2000 г.)






Рис. 4. Монумент тракторозаводцам. Фото Ю. Потапюк, 1970-е гг. Источник: [pastvu.com](http://pastvu.com)



Рис. 5. Монумент тракторозаводцам. Фото 1970-х гг.



**Рис. 6 а, б. Монумент тракторозаводцам. Фото 1980-х гг. Источник: фонды Центра историко-культурного наследия Челябинска**





**Рис. 7. Монумент тракторозаводцам. Фото 1990-х гг. Источник: архив ГНЩ (Челябинск)**




Рис. 8. Монумент тракторозаводцам. Фото 1990-х гг.



Рис. 9. Рис. 7. Монумент тракторозаводцам. Фото 2000-х гг.  
Источник: <https://chelchel-ru.livejournal.com>


**Приложение II. Материалы фотофиксации существующего состояния выявленного объекта культурного наследия «Памятник тракторозаводцам. Ск. Н.Н.Семейкин», расположенного по адресу г. Челябинск, Сад Победы (апрель 2023 г.)**



**Рис. 1. Вид на объект с северо-запада, со стороны главного входа в Сад Победы.**




**Рис. 2. Площадь перед памятником. Вид с северо-запада.**



**Рис. 3 а, б. Общий вид ансамбля с северо-запада.**



**Рис. 4. Общий вид ансамбля с юго-запада**



**Рис. 5. Вид на архитектурно-скульптурный монумент с севера**






**Рис. 6. Вид на архитектурно-скульптурный монумент с северо-востока**



**Рис. 7. Вид на архитектурно-скульптурный монумент с юга**



**Рис. 8. Вид на архитектурно-скульптурный монумент со стороны парка, с юго-востока**




**Рис. 9. Фрагмент архитектурно-скульптурного монумента. Лицевая, северо-западная сторона. Вид с северо-запада**



**Рис. 10. Фрагмент архитектурно-скульптурного монумента. Лицевая, северо-западная сторона. Вид с юго-запада**



**Рис. 11. Фрагмент архитектурно-скульптурного монумента. Вид с севера.**



**Рис. 12. Фрагмент архитектурно-скульптурного монумента. Куб-основание обелиска.  
Северная грань**




**Рис. 13. Фрагмент архитектурно-скульптурного монумента. Куб-основание обелиска.  
Восточная грань**



**Рис. 14. Призмы с именами погибших тракторозаводцев. Слева (к северу) от архитектурно-скульптурного монумента**





**Рис. 14. Призмы с именами погибших тракторозаводцев. Справа (к югу) от архитектурно-скульптурного монумента**

**Приложение III. Проект предмета охраны объекта культурного наследия местного (муниципального) значения «Памятник тракторозаводцам, погибшим в годы Великой Отечественной войны 1941 – 1945 гг.» (ансамбль) в составе объектов: 1) «Монумент тракторозаводцам, погибшим в годы Великой Отечественной войны 1941 – 1945 гг.», 2) «Стелы с именами тракторозаводцев, погибших в годы Великой Отечественной войны 1941 – 1945 гг.», расположенного по адресу Челябинская обл., г. Челябинск, Сад Победы.**

| Видовая принадлежность предмета охраны                      | Предмет охраны  | Фотофиксация   |
|---|---|--|
| Историко-мемориальная составляющая                          | Память о воинах-тракторозаводцах, погибших в годы Великой Отечественной войны.<br>Связь с историей Челябинского тракторного завода.   |  |
| Местоположение и градостроительные характеристики           | Местоположение ансамбля по главной (северо-запад – юго-восток) оси Сада Победы от главного входа к Площади Памяти.<br>Видовые раскрытия ансамбля со стороны главного входа и Площади Памяти   |    |
| Архитектурные, скульптурные и конструктивные характеристики | <p>1. <u>Структура ансамбля:</u></p> <p>1.1. Архитектурно-скульптурный монумент тракторозаводцам, погибшим в годы Великой Отечественной войны 1941 – 1945 гг.</p> <p>1.2. Стелы с именами тракторозаводцев, погибших в годы Великой Отечественной войны 1941 – 1945 гг.</p> <p>2. <u>Композиционное взаимоотношение между структурными элементами ансамбля.</u></p> |   |



3. Объемно-пространственное и архитектурно-художественное решение архитектурно-скульптурного монумента:

3.1. Постамент (цоколь): существующие габариты, наличие облицовки плитами натурального или искусственного камня.

3.2. Куб-основание обелиска:


- форма и габариты;
- облицовка куба листами нержавеющей стали;
- скульптурное изображение головы воина в каске с пятиконечной звездой: местоположение на лицевой стороне куба, габариты, рисунок, скульптурное решение, материал (листовая нержавеющая сталь), техника исполнения;
- барельефная композиция на тыловой стороне куба: местоположение, габариты, рисунок, материал (листовая нержавеющая сталь), техника исполнения;
- объемная надпись «Тракторостроителям, павшим за Родину» на боковой, северной, стороне куба: габариты, начертание букв, материал (нержавеющая сталь);
- Объемная надпись «1941 – 1945» на боковой, южной, стороне куба: габариты, материал (нержавеющая сталь).

3.3. Обелиск: форма, габариты, облицовка листами нержавеющей стали.



4. Объемно-пространственное и архитектурно-художественное решение стел с именами погибших тракторозаводцев

- существующее местоположение;
- парная группировка;
- площадки-постаменты (габариты, наличие облицовки плитами натурального или искусственного камня);
- форма и габариты стел;
- облицовка белыми мраморными плитами; высеченные имена погибших (с возможностью корректировки и дополнения данных).



#### **Приложение IV.**

**Проект границ территории объекта культурного наследия местного (муниципального) значения «Памятник тракторозаводцам, погибшим в годы Великой Отечественной войны 1941 – 1945 гг.» (ансамбль) в составе объектов: 1) «Монумент тракторозаводцам, погибшим в годы Великой Отечественной войны 1941 – 1945 гг.», 2) «Стелы с именами тракторозаводцев, погибших в годы Великой Отечественной войны 1941 – 1945 гг.», расположенного по адресу Челябинская обл., г. Челябинск, Сад Победы.**

1. Обоснование границ территории объекта культурного наследия «Памятник тракторозаводцам, погибшим в годы Великой Отечественной войны 1941 – 1945 гг.» (ансамбль) в составе объектов: 1) «Монумент тракторозаводцам, погибшим в годы Великой Отечественной войны 1941 – 1945 гг.», 2) «Стелы с именами тракторозаводцев, погибших в годы Великой Отечественной войны 1941 – 1945 гг.», расположенного по адресу Челябинская обл., г. Челябинск, Сад Победы.

Границы территории объекта культурного наследия (точки) устанавливаются с учетом:

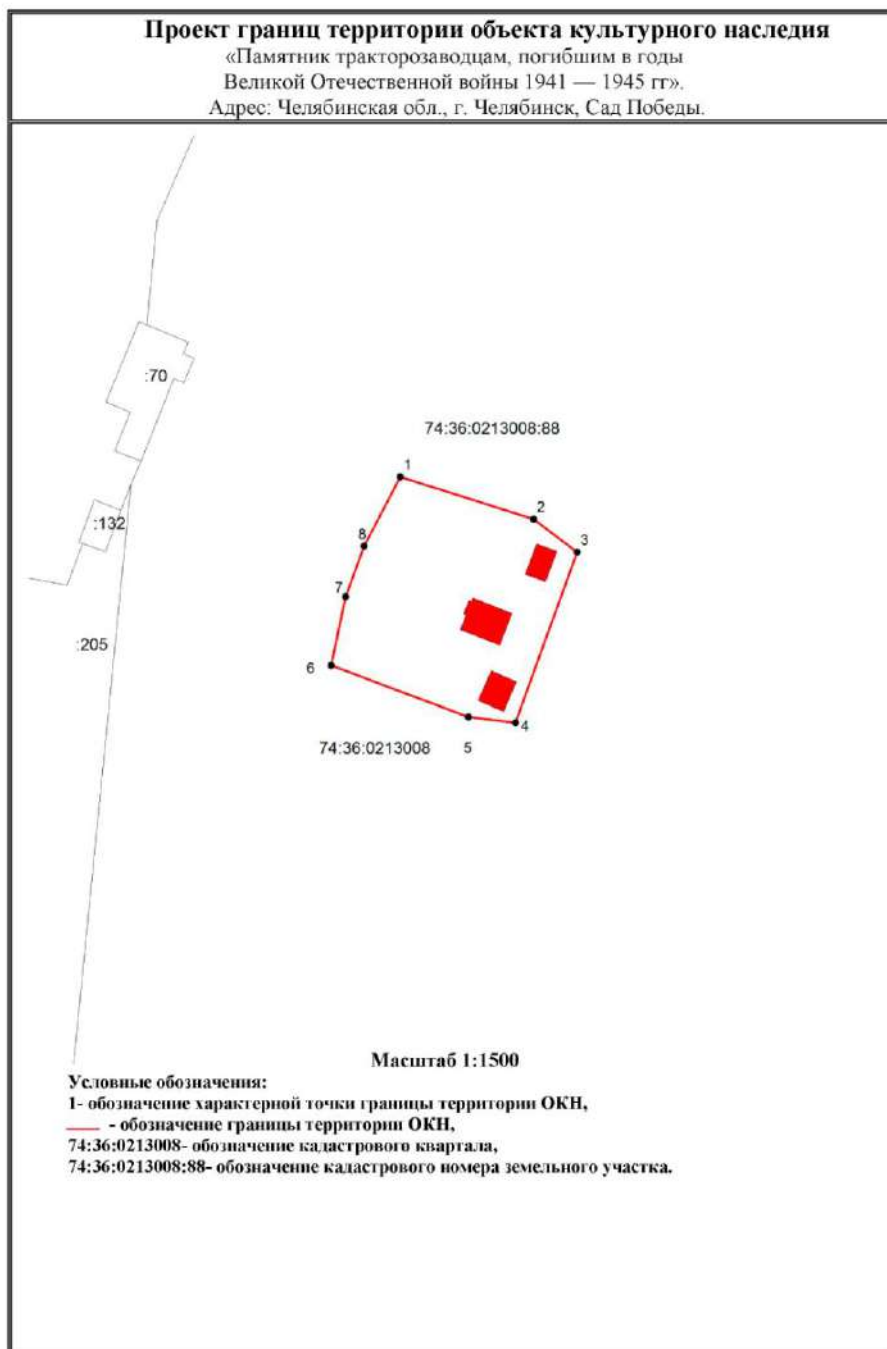
- обеспечения сохранности объекта культурного наследия;
- сохранения его как композиционной доминанты площади Памяти;
- возможности проведения массовых мероприятий, посвященных памяти погибших в годы Великой Отечественной войны 1941 – 1945 гг.

2. Ведомость координат характерных (поворотных) точек границ территории объекта культурного наследия «Памятник тракторозаводцам, погибшим в годы Великой Отечественной войны 1941 – 1945 гг.» (ансамбль) в составе объектов: 1) «Монумент тракторозаводцам, погибшим в годы Великой Отечественной войны 1941 – 1945 гг.», 2) «Стелы с именами тракторозаводцев, погибших в годы Великой Отечественной войны 1941 – 1945 гг.», расположенного по адресу Челябинская обл., г. Челябинск, Сад Победы.

| Система координат: МСК-74            |               |              |
|--------------------------------------|---------------|--------------|
| Площадь ОКН: <u>3325 кв.м.</u>       |               |              |
| Обозначение характерных точек границ | Координаты, м |              |
|                                      | X             | Y            |
| 1                                    | 2             | 3            |
| 1                                    | 606 895,65    | 2 326 962,25 |
| 2                                    | 606 883,51    | 2 327 000,63 |
| 3                                    | 606 873,90    | 2 327 013,16 |
| 4                                    | 606 824,90    | 2 326 995,43 |
| 5                                    | 606 826,55    | 2 326 981,80 |
| 6                                    | 606 841,29    | 2 326 942,40 |
| 7                                    | 606 861,05    | 2 326 946,59 |
| 8                                    | 606 875,76    | 2 326 951,93 |
| 1                                    | 606 895,65    | 2 326 962,25 |



3. Проект границ территории объекта культурного наследия «Памятник тракторозаводцам, погибшим в годы Великой Отечественной войны 1941 – 1945 гг.» (ансамбль) в составе объектов: 1) «Монумент тракторозаводцам, погибшим в годы Великой Отечественной войны 1941 – 1945 гг.», 2) «Стелы с именами тракторозаводцев, погибших в годы Великой Отечественной войны 1941 – 1945 гг.», расположенного по адресу Челябинская обл., г. Челябинск, Сад Победы.



4. Режим использования территории объекта культурного наследия «Памятник тракторозаводцам, погибшим в годы Великой Отечественной войны 1941 – 1945 гг.» (ансамбль) в составе объектов: 1) «Монумент тракторозаводцам, погибшим в годы Великой Отечественной войны 1941 – 1945 гг.», 2) «Стелы с именами тракторозаводцев, погибших в годы Великой Отечественной войны 1941 – 1945 гг.», расположенного по адресу Челябинская обл., г. Челябинск, Сад Победы.

**На территории объекта культурного наследия разрешается:**

1. Проведение работ по сохранению объекта культурного наследия и его отдельных элементов без изменения особенностей, составляющих предмет охраны и выполненных на основании проектов, согласованных и утвержденных в установленном порядке.
2. Проведение работ по благоустройству территории.
3. Прокладка инженерных коммуникаций подземным способом, ремонт и реконструкция инженерных сетей при наличии проектов таких работ, включающих разделы об обеспечении сохранности объекта культурного наследия и согласованных и утвержденных в установленном порядке.
4. Ремонт дорог, проездов, подъездов, пешеходных тротуаров.

**На территории объекта культурного наследия запрещается:**

1. Возведение объектов капитального и некапитального строительства, заборов, организация свалок бытовых и иных отходов.
2. Проведение земляных, мелиоративных и иных работ, не связанных с сохранением объекта культурного наследия или его отдельных элементов, а также градостроительной и природной среды.
3. Изменение при ремонте объекта культурного наследия параметров и особенностей, составляющих предмет охраны.
4. Прокладка инженерных коммуникаций (теплотрасс, газопроводов, водопроводов) надземным способом.
5. Размещение рекламных стендов и других элементов рекламного характера.
6. Размещение стационарных и временных аттракционов.
7. Посадка деревьев и кустарников.