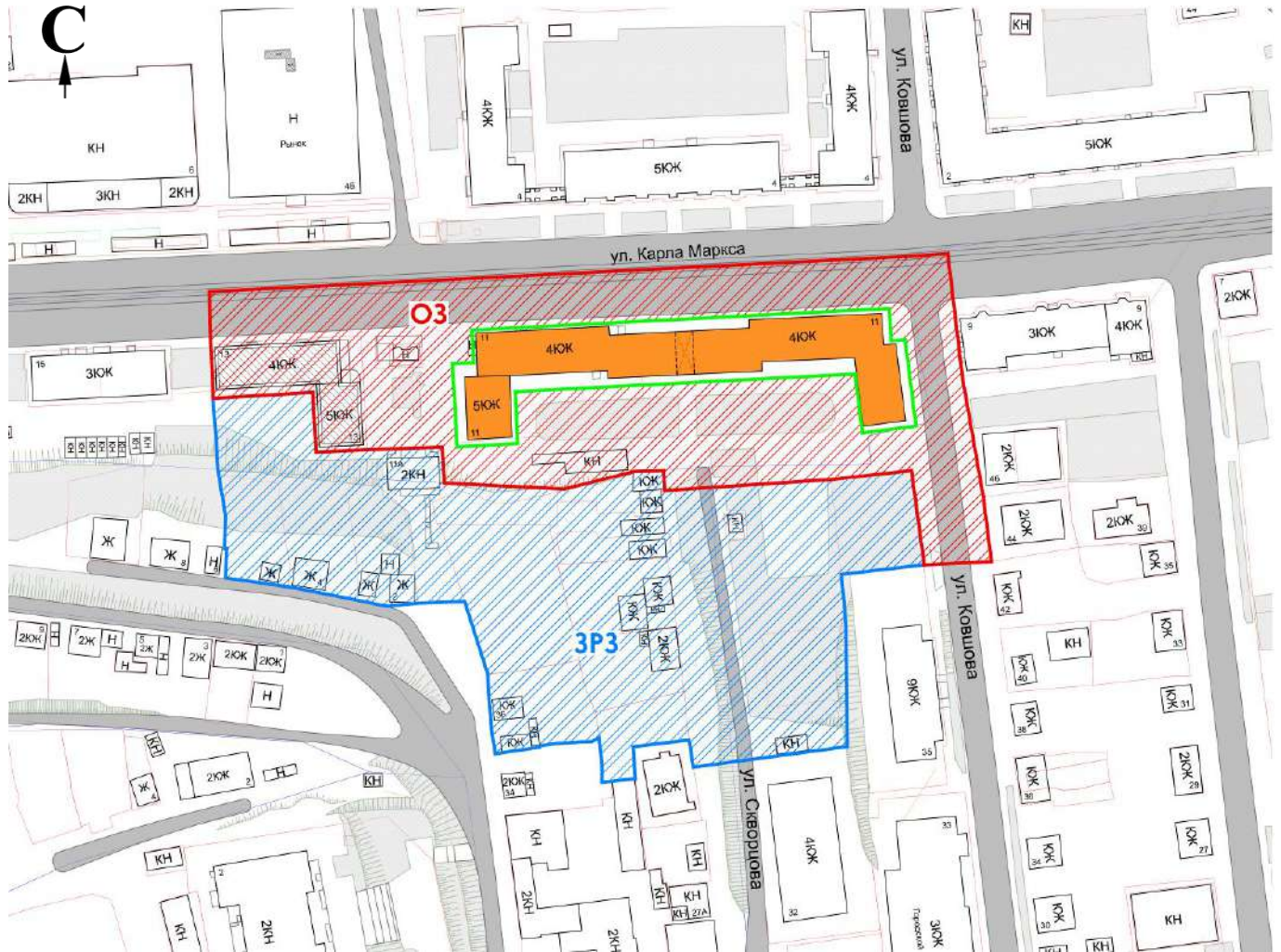


3. Графическое описание зон охраны объекта культурного наследия местного (муниципального) значения «Дом жилой с аркой»

3.1. Схема устанавливаемых зон охраны объекта культурного наследия



Условные обозначения



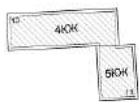
— объект культурного наследия местного (муниципального) значения «Дом жилой с аркой»



— граница территории объекта культурного наследия



— охранный зона объекта культурного наследия



— исторически-ценный градоформирующий объект



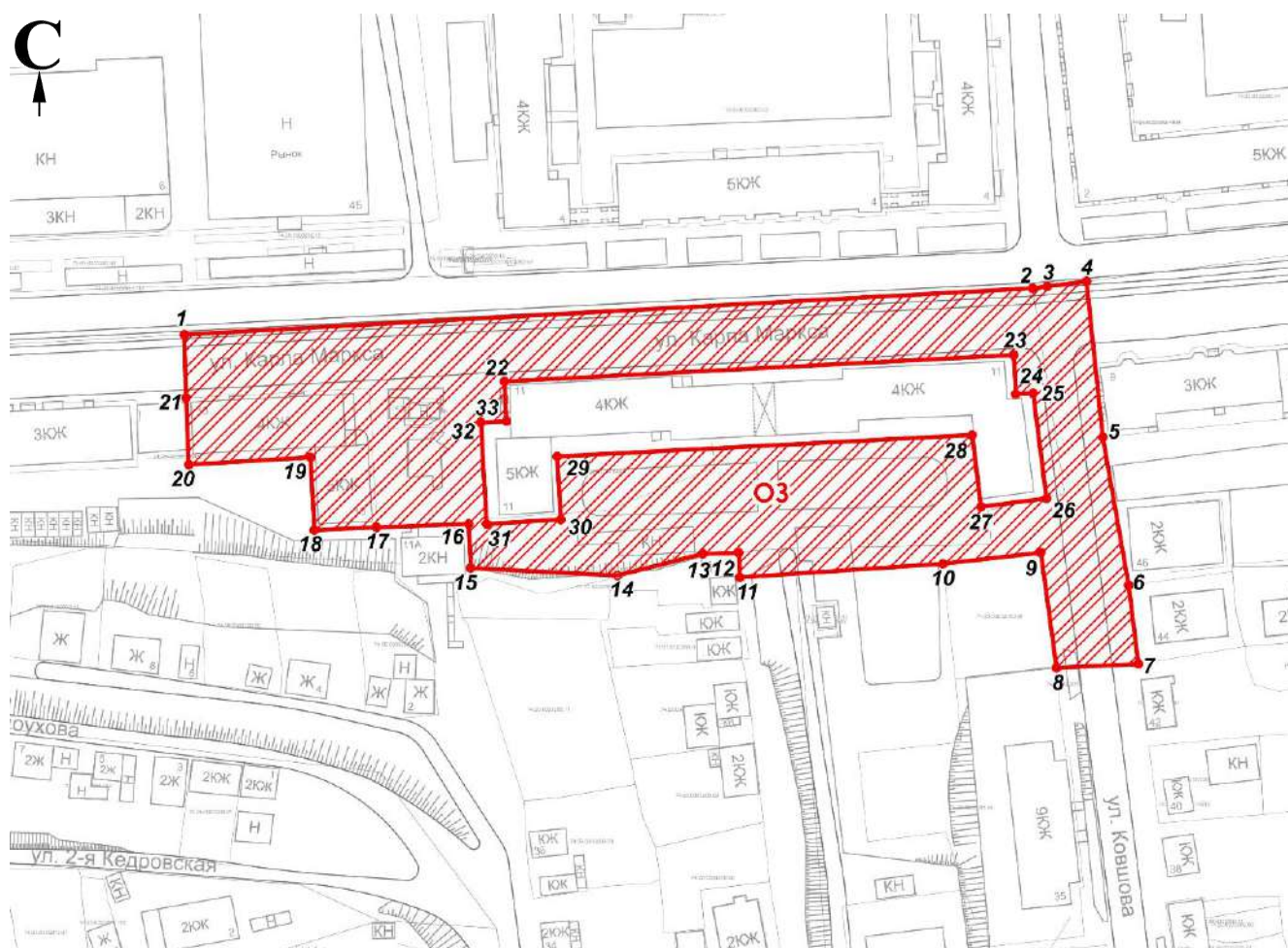
— зона регулирования застройки и хозяйственной деятельности

Инов. № подл.	Подпись и дата	Взам. инв. №

Изм.	Кол. уч.	Лист	№ Док	Подп.	Дата

112/3-22-30

3.2. Схема охранной зоны объекта культурного наследия



Условные обозначения



– охранный зона объекта культурного наследия

1 – 33 – характерные точки границы охранной зоны объекта культурного наследия

Взам. инв. №

Подпись и дата

Инв. № подл.

Лист

112/3-22-30

12

Изм.	Кол. уч.	Лист	№ Док	Подп.	Дата

