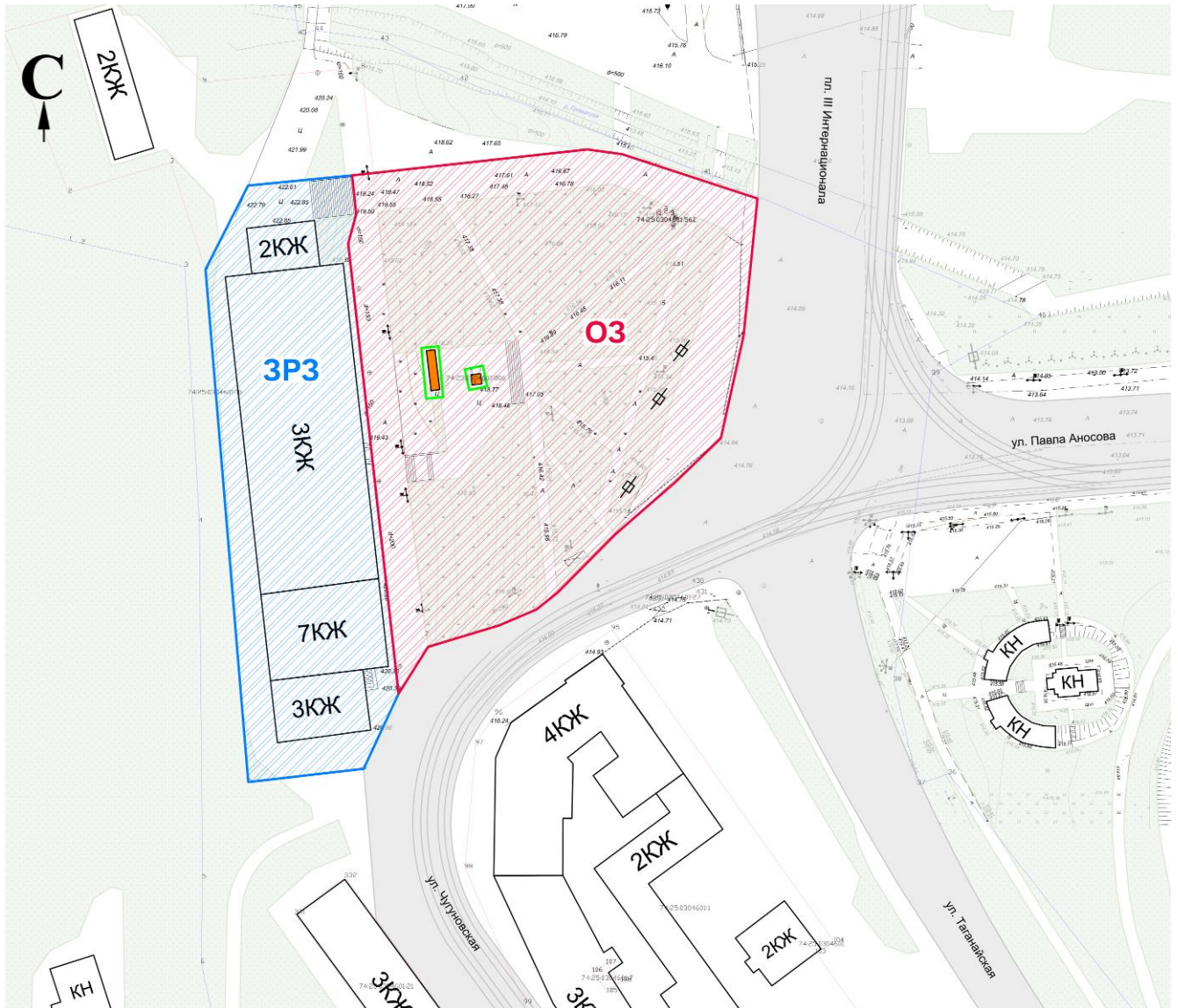


3. Графическое описание зон охраны объекта культурного наследия регионального значения «Братская могила и памятник златоустовским рабочим, расстрелянным в 1903 г.»

3.1. Схема устанавливаемых зон охраны объекта культурного наследия



Условные обозначения



— объект культурного наследия регионального значения «Братская могила и памятник златоустовским рабочим, расстрелянным в 1903 г.»



— граница территории объекта культурного наследия



— охранная зона объекта культурного наследия



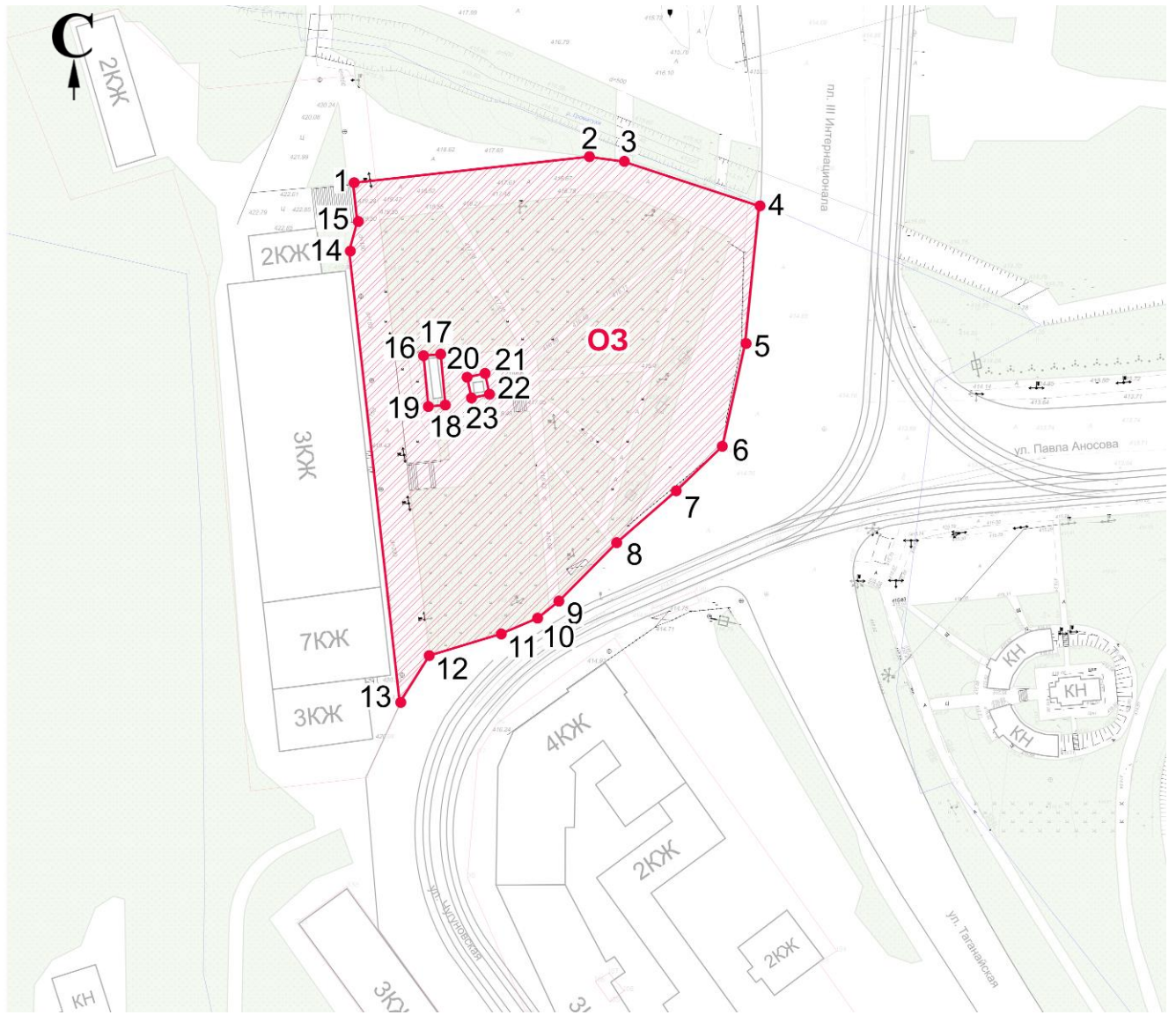
— зона регулирования застройки и хозяйственной деятельности

Инов. № подл.	Подпись и дата	Взам. инв. №

Изм.	Кол. уч.	Лист	№ Док	Подп.	Дата

115-22-30

3.2. Схема охранной зоны объекта культурного наследия



Условные обозначения



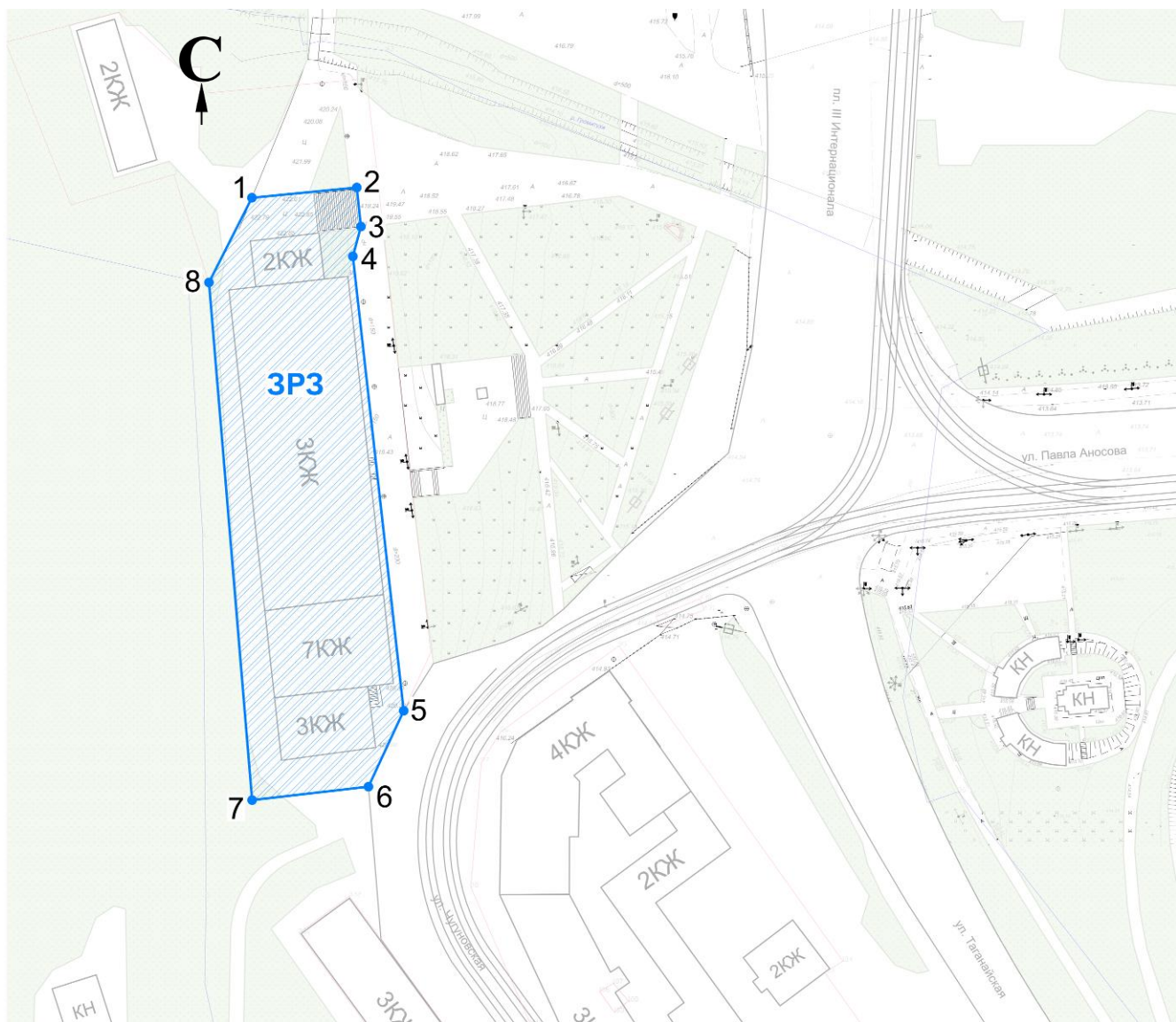
– охранная зона объекта культурного наследия

1 – 23

– характерные точки границы охранной зоны объекта культурного наследия

Инов. № подл.	Подпись и дата					Взам. инв. №	
	Изм.	Кол. уч.	Лист	№ Док	Подп.	Дата	115-22-30
							Лист
							12

3.3. Схема зоны регулирования застройки и хозяйственной деятельности



Условные обозначения



— зона регулирования застройки и хозяйственной деятельности

1 – 8

— характерные точки границы зоны регулирования застройки и хозяйственной деятельности

Инов. № подл.	Подпись и дата	Взам. инв. №

Изм.	Кол. уч.	Лист	№ Док	Подп.	Дата

115-22-30

Лист

13