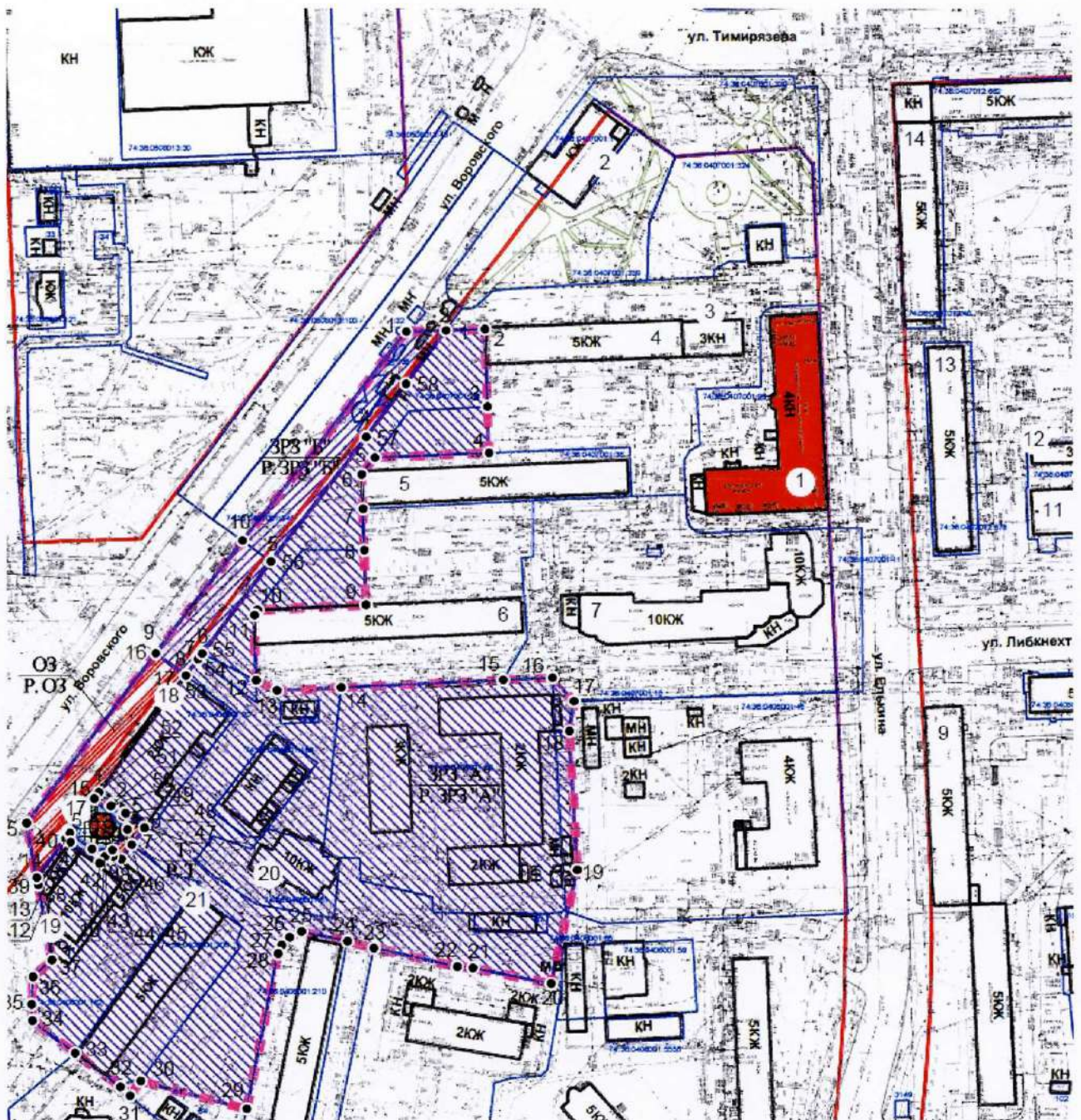












## ПРИЛОЖЕНИЕ

к границам зон охраны объекта культурного наследия регионального значения  
«Водонапорная башня», расположенного по адресу: Челябинская область,  
г. Челябинск, ул. Воровского, 11а

План границ зон охраны объекта культурного наследия регионального значения  
«Водонапорная башня», расположенного по адресу: Челябинская область,  
г. Челябинск, ул. Воровского, 11а



Условные обозначения к плану границ зон охраны объекта  
культурного наследия регионального значения  
«Водонапорная башня», расположенного по адресу: Челябинская область,  
г. Челябинск, ул. Воровского, 11а

-  - граница проектируемого участка;
-  - границы существующих земельных участков с кадастровыми номерами;
-  - существующие красные линии улиц и проездов;
-  - проектируемая граница объекта культурного наследия;
-  - проектируемые границы зон охраны объектов культурного наследия;
-  - объекты культурного наследия регионального значения;
-  - территория (Т) объекта культурного наследия регионального значения «Водонапорная башня», расположенного по адресу: Челябинская область, г. Челябинск, ул. Воровского, 11а (далее именуется – объект культурного наследия «Водонапорная башня»);
-  - охранная зона (ОЗ) объекта культурного наследия «Водонапорная башня»;
-  - зона регулирования застройки и хозяйственной деятельности (ЗРЗ А) объекта культурного наследия «Водонапорная башня»;
-  - зона регулирования застройки и хозяйственной деятельности (ЗРЗ Б) объекта культурного наследия «Водонапорная башня».