



ГОСУДАРСТВЕННЫЙ КОМИТЕТ ОХРАНЫ ОБЪЕКТОВ КУЛЬТУРНОГО НАСЛЕДИЯ
ЧЕЛЯБИНСКОЙ ОБЛАСТИ

П Р И К А З

« 16 » *июля* 20*16* г.

Челябинск

№ 506

О включении выявленного объекта культурного наследия «Дом жилой одноэтажный», расположенного по адресу: Челябинская область, город Челябинск, улица Российская, дом 80, в Единый государственный реестр объектов культурного наследия (памятников истории и культуры) народов Российской Федерации в качестве объекта культурного наследия местного (муниципального) значения «Дом жилой одноэтажный (деревянный)», 1888 г., расположенного по адресу: Челябинская область, город Челябинск, улица Российская, дом 80, и утверждении границ его территории

В соответствии с пунктом 5 статьи 3.1, статьи 18 Федерального закона от 25.06.2002 г. № 73-ФЗ «Об объектах культурного наследия (памятниках истории и культуры) народов Российской Федерации», подпунктом 16 пункта 8 Положения о Государственном комитете охраны объектов культурного наследия Челябинской области, утвержденного постановлением Губернатора Челябинской области от 21.07.2016 г. № 197 «О Государственном комитете охраны объектов культурного наследия Челябинской области»

ПРИКАЗЫВАЮ:

1. Включить выявленный объект культурного наследия «Дом жилой одноэтажный», расположенный по адресу: Челябинская область, город Челябинск, улица Российская, дом 80, в Единый государственный реестр объектов культурного наследия (памятников истории и культуры) народов Российской Федерации в качестве объекта культурного наследия местного (муниципального) значения «Дом жилой одноэтажный (деревянный)», 1888 г.,

расположенного по адресу: Челябинская область, город Челябинск, улица Российская, дом 80.

2. Утвердить прилагаемые:

1) границы территории объекта культурного наследия местного (муниципального) значения «Дом жилой одноэтажный (деревянный)», 1888 г., расположенного по адресу: Челябинская область, город Челябинск, улица Российская, дом 80;

2) особые режимы использования земель и требования к градостроительным регламентам в границах территории объекта культурного наследия местного (муниципального) значения «Дом жилой одноэтажный (деревянный)», 1888 г., расположенного по адресу: Челябинская область, город Челябинск, улица Российская, дом 80.

3. Направить копию настоящего приказа в администрацию Челябинского городского округа в соответствии с Градостроительным кодексом Российской Федерации.


4. Обеспечить направление в федеральный орган исполнительной власти, уполномоченный Правительством Российской Федерации на осуществление государственного кадастрового учета, государственной регистрации прав, ведение Единого государственного реестра недвижимости, необходимых документов об утверждении границ территории, особых режимов использования земель и требований к градостроительным регламентам в границах территории объекта культурного наследия местного (муниципального) значения «Дом жилой одноэтажный (деревянный)», 1888 г., расположенного по адресу: Челябинская область, город Челябинск, улица Российская, дом 80, для внесения сведений в Единый государственный реестр недвижимости в соответствии с Федеральным законом от 13.07.2015 г. № 218-ФЗ «О государственной регистрации недвижимости».

5. Обеспечить внесение сведений о наличии территории, особых режимов использования земель и требований к градостроительным регламентам в границах территории объекта культурного наследия местного (муниципального) значения «Дом жилой одноэтажный (деревянный)», 1888 г., расположенного по адресу: Челябинская область, город Челябинск, улица Российская, дом 80, в федеральную государственную информационную систему территориального планирования в соответствии с Градостроительным кодексом Российской Федерации.

6. Организацию исполнения настоящего приказа возложить на начальника отдела охраны объектов культурного наследия Н.А. Степанову.

7. Контроль за исполнением настоящего приказа оставляю за собой.

Председатель
Государственного комитета



А.В. Федичкин





УТВЕРЖДЕНЫ
приказом Государственного комитета
охраны объектов культурного наследия
Челябинской области
от «16» ноября 2020 г. № 306

Границы территории
объекта культурного наследия местного (муниципального) значения
«Дом жилой одноэтажный (деревянный)», 1888 г., расположенного по адресу:
Челябинская область, город Челябинск, улица Российская, дом 80

1. Схема границ территории объекта культурного наследия местного (муниципального) значения «Дом жилой одноэтажный (деревянный)», 1888 г., расположенного по адресу: Челябинская область, город Челябинск, улица Российская, дом 80



Условные обозначения

-  - Объект культурного наследия
-  - Предполагаемая граница территории объекта культурного наследия
-  - Объект культурного наследия (г. Челябинск, ул. Российская, 80)
-  - Номер поворотных точек границы территории

2. Перечень координат характерных точек границ территории объекта культурного наследия местного (муниципального) значения «Дом жилой одноэтажный (деревянный)», 1888 г., расположенного по адресу: Челябинская область, город Челябинск, улица Российская, дом 80, в системе координат МСК-74

Номер характерной точки	Координаты характерных точек	
	X	Y
1.	607207,50	2324399,72
2.	607208,16	2324399,72
3.	607221,05	2324398,77
4.	607219,66	2324372,16
5.	607205,78	2324373,56
6.	607206,01	2324376,04

УТВЕРЖДЕНЫ
приказом Государственного комитета
охраны объектов культурного наследия
Челябинской области
от «16» ноября 2020 г. № 506

Особые режимы использования земель и требования к градостроительным регламентам в границах территории объекта культурного наследия местного (муниципального) значения «Дом жилой одноэтажный (деревянный)», 1888 г., расположенного по адресу: Челябинская область, город Челябинск, улица Российская, дом 80

1. На территории объекта культурного наследия разрешается:
ведение хозяйственной деятельности, не противоречащей требованиям обеспечения сохранности объекта культурного наследия и позволяющей обеспечить функционирование объекта культурного наследия в современных условиях.

2. На территории объекта культурного наследия запрещается:

- 1) строительство объектов капитального строительства;
- 2) увеличение объемно-пространственных характеристик существующих на территории памятника объектов капитального строительства;
- 3) проведение земляных, строительных, мелиоративных и иных работ, за исключением работ по сохранению объекта культурного наследия или его отдельных элементов, сохранению историко-градостроительной или природной среды объекта культурного наследия.