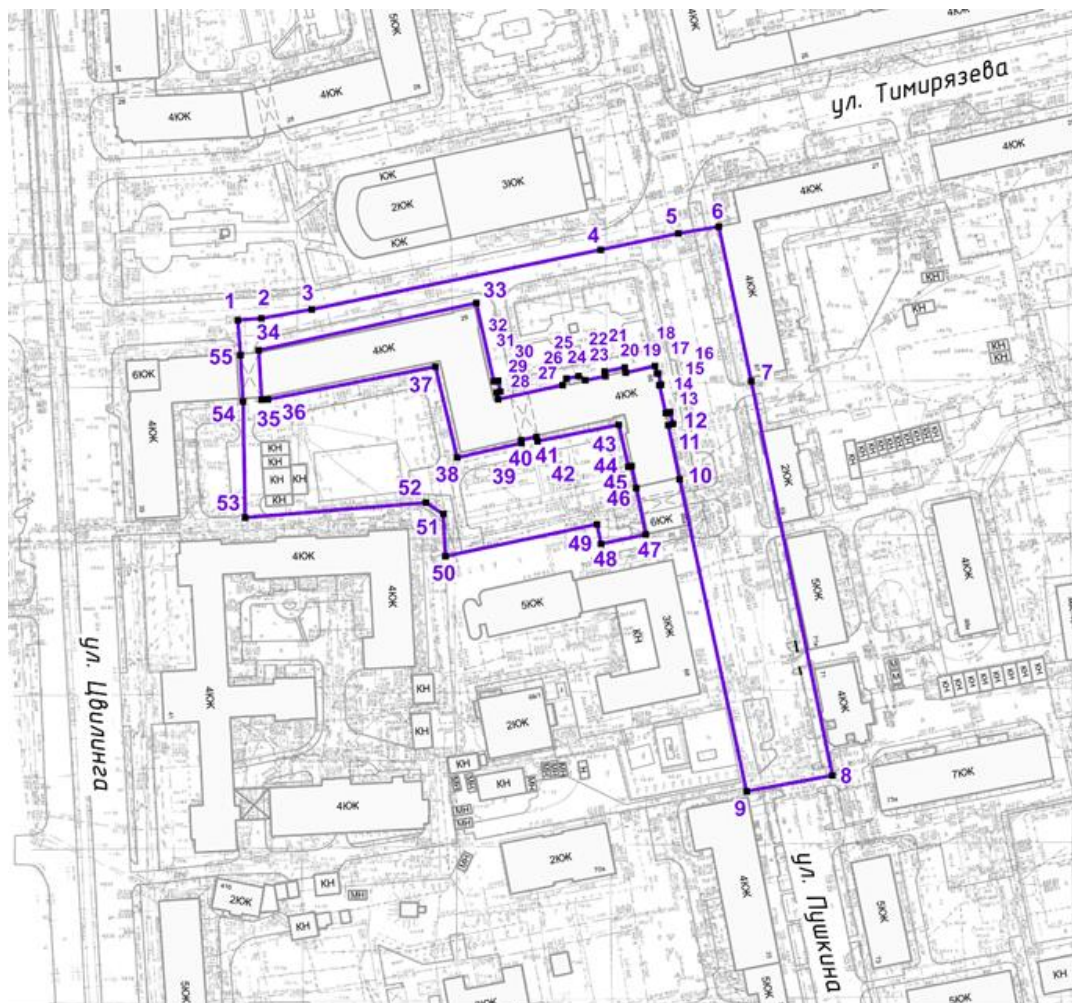
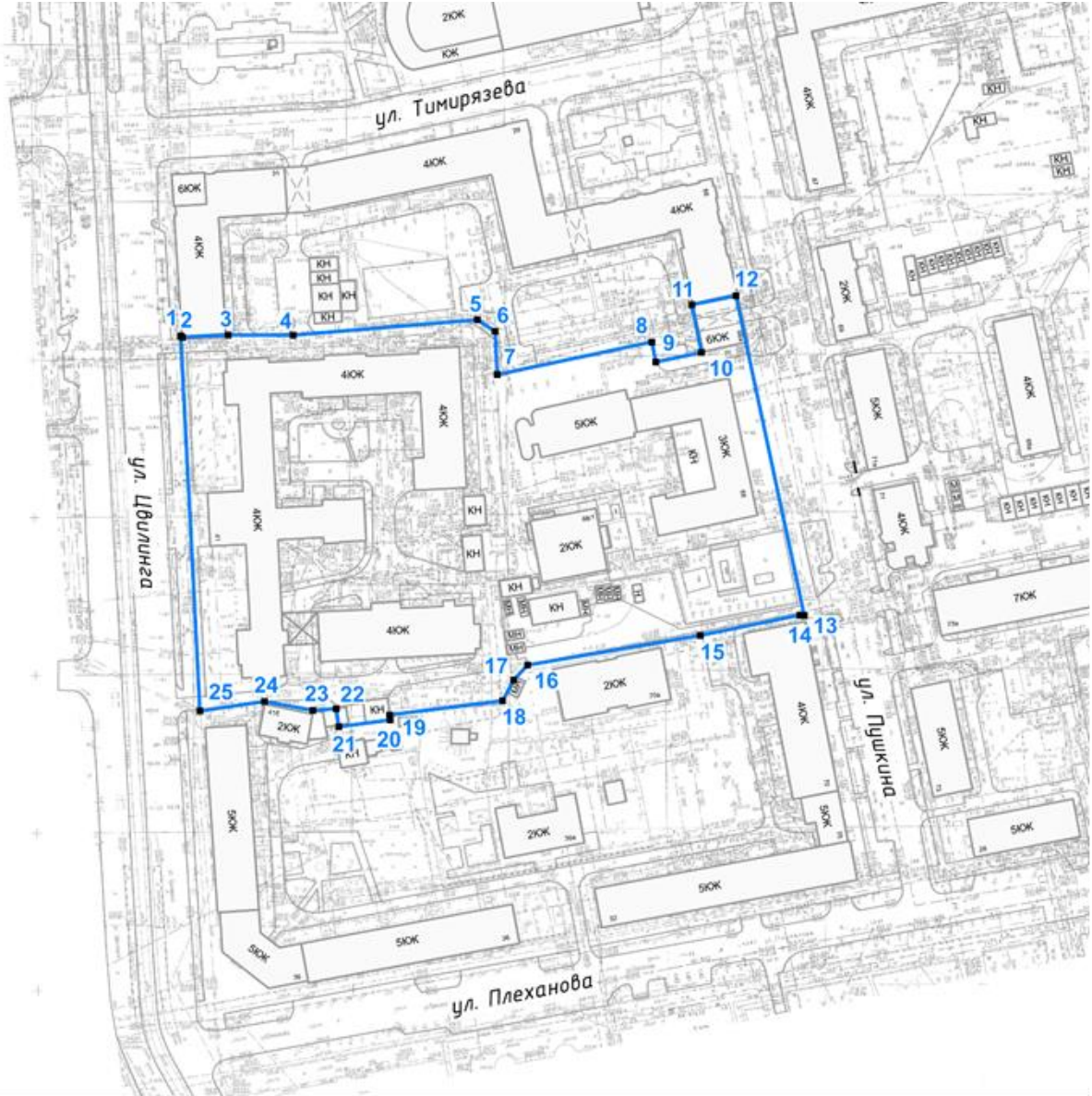


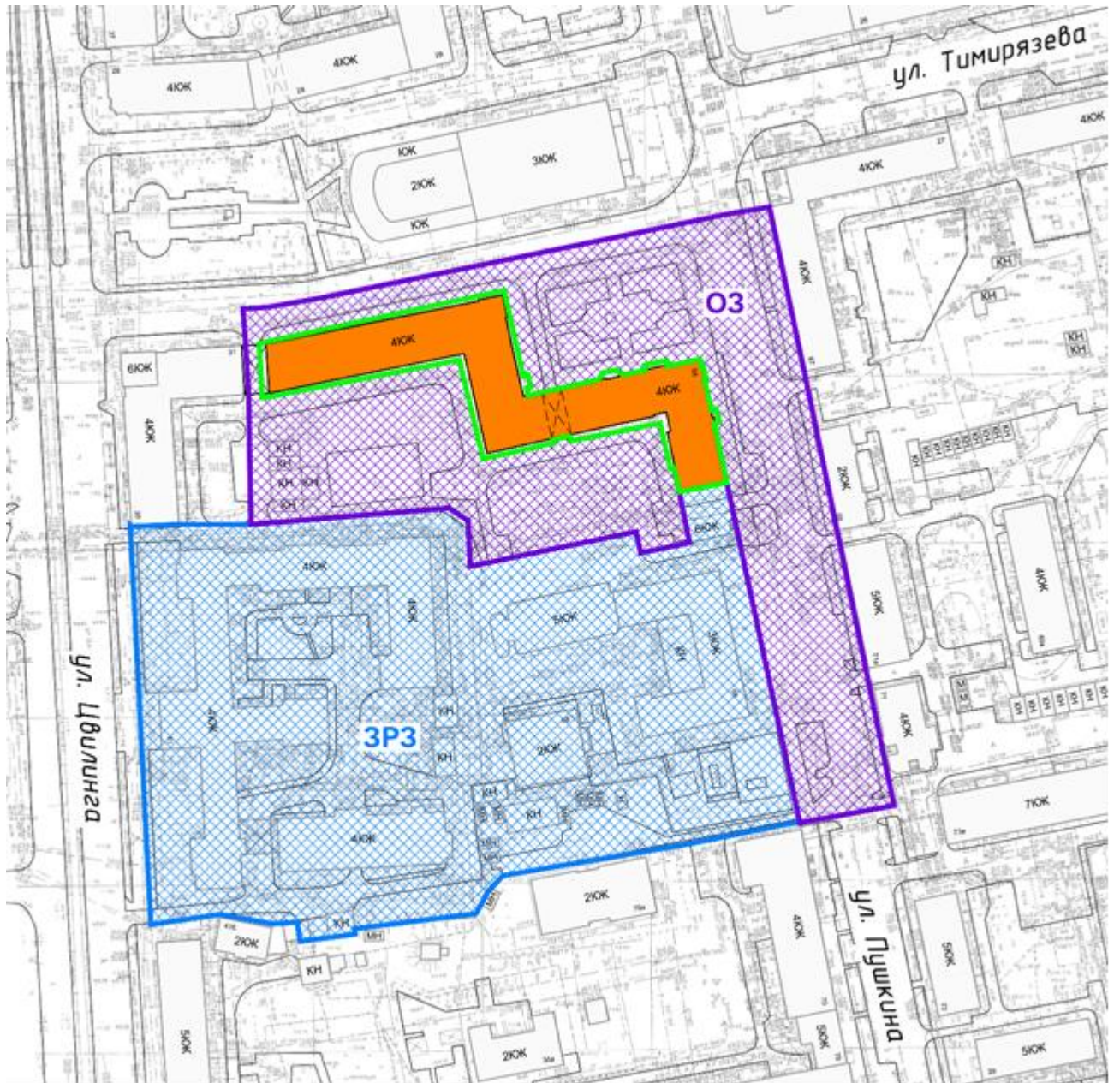
ПРИЛОЖЕНИЕ

к границам зон охраны объекта культурного наследия местного (муниципального) значения «Дом жилой», расположенного по адресу: Челябинская область, город Челябинск, улица Тимирязева, дом 29 / улица Пушкина, дом 66

Схема границ зон охраны объекта культурного наследия местного (муниципального) значения «Дом жилой», расположенного по адресу: Челябинская область, город Челябинск, улица Тимирязева, дом 29 / улица Пушкина, дом 66







Условные обозначения к схеме границ зон охраны объекта культурного наследия местного (муниципального) значения «Дом жилой», расположенного по адресу: Челябинская область, город Челябинск, улица Тимирязева, дом 29 / улица Пушкина, дом 66



- объект культурного наследия местного (муниципального) значения «Дом жилой», расположенный по адресу: Челябинская область, город Челябинск, улица Тимирязева, дом 29 / улица Пушкина, дом 66 (далее именуется - объект культурного наследия «Дом жилой»);



- граница территории объекта культурного наследия «Дом жилой»;



- охранная зона (ОЗ) объекта культурного наследия «Дом жилой»;



- зона регулирования застройки и хозяйственной деятельности (ЗРЗ) объекта культурного наследия «Дом жилой»;



- границы охранной зоны объекта культурного наследия «Дом жилой»;

1 – 55

- характерные точки границ охранной зоны (ОЗ) объекта культурного наследия «Дом жилой»;



- границы зоны регулирования застройки и хозяйственной деятельности (ЗРЗ) объекта культурного наследия «Дом жилой»;

1 – 40

- характерные точки границ зоны регулирования застройки и хозяйственной деятельности (ЗРЗ) объекта культурного наследия «Дом жилой».