



**ГОСУДАРСТВЕННЫЙ КОМИТЕТ ОХРАНЫ ОБЪЕКТОВ КУЛЬТУРНОГО НАСЛЕДИЯ
ЧЕЛЯБИНСКОЙ ОБЛАСТИ**

П Р И К А З

от 05.08.2025 № 253

Челябинск

Об утверждении описания особенностей, подлежащих обязательному сохранению (предмета охраны), объекта культурного наследия местного (муниципального) значения «Водонапорная башня-2», начало XX века, расположенного по адресу: Челябинская область, Миасский городской округ, город Миасс, ж/д ст. Миасс-1

В соответствии со статьей 33 Федерального закона от 25 июня 2002 г. № 73-ФЗ «Об объектах культурного наследия (памятниках истории и культуры) народов Российской Федерации», подпунктом 13 пункта 8 Положения о Государственном комитете охраны объектов культурного наследия Челябинской области, утвержденного постановлением Губернатора Челябинской области от 21 июля 2016 г. № 197 «О Государственном комитете охраны объектов культурного наследия Челябинской области», пунктом 13 Порядка определения предмета охраны объекта культурного наследия, включенного в Единый государственный реестр объектов культурного наследия (памятников истории и культуры) народов Российской Федерации от 13 января 2016 г. № 28

ПРИКАЗЫВАЮ:

1. Утвердить описание особенностей, подлежащих обязательному сохранению (предмет охраны), объекта культурного наследия местного (муниципального) значения «Водонапорная башня-2», начало XX века, расположенного по адресу: Челябинская область, Миасский городской округ, город Миасс, ж/д ст. Миасс-1, включенного в Единый государственный реестр объектов культурного наследия (памятников истории и культуры) народов Российской Федерации.

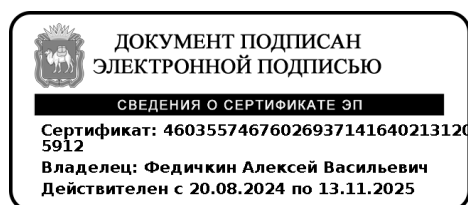
2. Внести сведения об описании особенностей, подлежащих обязательному сохранению (предмет охраны), объекта культурного наследия местного (муниципального) значения «Водонапорная башня-2», начало XX века, расположенного по адресу: Челябинская область, Миасский городской округ, город Миасс, ж/д ст. Миасс-1, в автоматизированную информационную систему ведения Единого

государственного реестра объектов культурного наследия (памятников истории и культуры) народов Российской Федерации.

3. Организацию исполнения настоящего приказа возложить на отдел охраны объектов культурного наследия.

4. Контроль за исполнением настоящего приказа оставляю за собой.

Председатель
Государственного комитета



А.В. Федичкин

УТВЕРЖДЕНО



приказом Государственного комитета
охраны объектов культурного наследия
Челябинской области

от 05.08.2025 № 253

Описание особенностей, подлежащих обязательному сохранению (предмет охраны), объекта культурного наследия местного (муниципального) значения «Водонапорная башня-2», начало XX века, расположенного по адресу:
Челябинская область, Миасский городской округ, город Миасс, ж/д ст. Миасс-1

№ п/п	Видовая принадлежность предмета охраны	Предмет охраны	Фотофиксация
1.	Градостроительные характеристики	<p>Историческое местоположение в центральной части города Миасс, в южной части квартала, образованного улицами Железнодорожная, Труда и переулком Пожарный.</p> <p>Композиционная значимость – высотная доминанта квартала, ограниченного улицами Железнодорожная, Труда и переулком Пожарный</p>	



2.	Объемно-планировочное решение	<p>Конфигурация и габаритные размеры:</p> <ol style="list-style-type: none"> 1. Двухъярусная водонапорная башня, восьмиугольная в плане. 2. Общие габаритные размеры памятника: 9 м x 9 м. 	
3.	Архитектурные и конструктивные характеристики	<ol style="list-style-type: none"> 1. Башня на первом ярусе решена в четыре дверных проема на четыре стороны. Второй ярус оформлен прямоугольными оконными проемами по 4 сторонам. С южной стороны оконный проем между ярусами над входом. 	

2. Между ярусами ступенчатый пояс с объемными дентикулами и арочными промежутками.




3. Заполнение оконных проемов с многочастным переплетом и деревянными резными наличниками.



4. Цоколь каменный.



		<p>5. Кровля восьмиугольная шатровая.</p>	
<p>4.</p>	<p>Материалы</p>	<p>1. Первый ярус: кирпич.</p>	

2. Второй ярус: обшивка деревом: нижняя часть и верхняя часть – гладкая вертикальная обшивка, средняя часть – гладкая горизонтальная обшивка. Между верхним и средним ярусом деревянный резной пояс.

3. Металлическая фальцевая кровля.



4. Бутовый камень цоколя.



5. Цветовое решение

1. Исторический Красный кирпич без окраски.
2. Окрашенные в белый арочные промежутки.



3. Второй ярус: обшивка деревом, без окраски.



6. Секторы и направления видовых раскрытий, визуальные связи памятника

1. Точка наилучшего визуального восприятия объекта культурного наследия в северном направлении.



2. Точка наилучшего визуального восприятия объекта культурного наследия в западном направлении.



3. Точка наилучшего визуального восприятия объекта культурного наследия в южном направлении.



4. Точка наилучшего визуального восприятия объекта культурного наследия в восточном направлении.

