

АКТ государственной историко-культурной экспертизы

**проекта зон охраны объекта культурного наследия федерального значения
«Аркаим», расположенного по адресу: Челябинская область**

г. Казань, г. Ижевск

10 декабря 2021 г.

Настоящий Акт государственной историко-культурной экспертизы составлен в соответствии с требованиями Федерального закона от 25.06.2002 г. № 73-ФЗ «Об объектах культурного наследия (памятниках истории и культуры) народов Российской Федерации», Положения о государственной историко-культурной экспертизе, утвержденного постановлением Правительства Российской Федерации от 15.07.2009 г. № 569.

В соответствии с пунктом 11.2 указанного выше Положения экспертиза проводится экспертной комиссией.

Дата начала проведения экспертизы	19 ноября 2021 года
Дата окончания проведения экспертизы	10 декабря 2021 года
Место проведения экспертизы	г. Казань, г. Ижевск
Заказчик экспертизы	ОГБУК «Челябинский государственный историко-культурный заповедник «Аркаим» в лице директора Волика В.В. Юридический адрес/почтовый: 454090, Челябинская область, г. Челябинск, ул. Красноармейская, 100. ИНН 7447016250, КПП 745301001
Исполнители экспертизы	О.Н. Авксентьева (г. Казань); И.М. Нестеренко (г. Казань); Н.П. Девятова (г. Ижевск).

Сведения об экспертах.

Председатель экспертной комиссии:

Фамилия, имя и отчество	Авксентьева Ольга Николаевна
Образование	высшее
Специальность	архитектор
Ученая степень (звание)	нет
Стаж работы	35 лет
Место работы и должность	член Научно-методического совета по культурному наследию при Комитете Республики Татарстан по охране объектов культурного наследия, член Градостроительного Совета при Главном архитекторе г. Казани; член Союза архитекторов Российской Федерации и Республики Татарстан
Решение уполномоченного органа по аттестации экспертов на проведение экспертизы с указанием объектов	приказ Министерства культуры Российской Федерации от 17.07.2019 №997: - документы, обосновывающие включение

экспертизы	<p>объектов культурного наследия в реестр;</p> <ul style="list-style-type: none"> - документы, обосновывающие изменение категории историко-культурного значения объекта культурного наследия; - <u>проекты зон охраны объекта культурного наследия;</u> - проектная документация на проведение работ по сохранению объектов культурного наследия; - документация или разделы документации, обосновывающие меры по обеспечению сохранности объекта культурного наследия, включенного в реестр, выявленного объекта культурного наследия либо объекта, обладающего признаками объекта культурного наследия, при проведении земляных, мелиоративных, хозяйственных работ, указанных в статье 30 Федерального закона от 25.06.2002 №73-ФЗ « Об объектах культурного наследия (памятниках истории и культуры) народов Российской Федерации» (далее-Федеральный закон №73-ФЗ) работ по использованию лесов и иных работ в границах территории объекта культурного наследия либо на земельном участке, непосредственно связанном с земельным участком в границах территории объекта культурного наследия; - документация, обосновывающая границы защитной зоны объекта культурного наследия
------------	--

Ответственный секретарь экспертной комиссии:

Фамилия, имя и отчество	Нестеренко Игорь Михайлович
Образование	высшее
Специальность	историк
Ученая степень (звание)	нет
Стаж работы	32 года
Место работы и должность	член Научно-методического совета по культурному наследию при Комитете Республики Татарстан по охране объектов культурного наследия
Решение уполномоченного органа по аттестации экспертов на проведение экспертизы с указанием объектов экспертизы	<p>приказ Министерства культуры Российской Федерации от 26.04.2018 № 580:</p> <ul style="list-style-type: none"> - выявленные объекты культурного наследия в целях обоснования целесообразности включения данных объектов в реестр; - документы, обосновывающие включение объектов культурного наследия в реестр; - документы, обосновывающие изменение категории историко-культурного значения

	<p>объекта культурного наследия;</p> <ul style="list-style-type: none"> - документация или разделы документации, обосновывающие меры по обеспечению сохранности объекта культурного наследия, включенного в реестр, выявленного объекта культурного наследия либо объекта, обладающего признаками объекта культурного наследия, при проведении земляных, мелиоративных, хозяйственных работ указанных в настоящей статье работ по использованию лесов и иных работ в границах территории объекта культурного наследия либо на земельном участке, непосредственно связанном с земельным участком в границах территории объекта культурного наследия; - документы, обосновывающие отнесение объекта культурного наследия к историко-культурным заповедникам, особо ценным объектам культурного наследия народов Российской Федерации либо объектам всемирного культурного и природного наследия; - документация, обосновывающая границы защитной зоны объекта культурного наследия; - <u>проекты зон охраны объекта культурного наследия;</u> - проектная документация на проведение работ по сохранению объектов культурного наследия
--	---

Член экспертной комиссии

Фамилия, имя и отчество	Девятова Нина Павловна
Образование	высшее
Специальность	историк
Ученая степень (звание)	нет
Стаж работы	41 год
Место работы и должность	член экспертно-консультативного совета по сохранению объектов культурного наследия при Агентстве по государственной охране объектов культурного наследия Удмуртской Республики. Член Союза архитекторов России. Член Центрального совета ВОО «ВООПИиК», Председатель Президиума Совета УРО ВОО «ВООПИиК»
Решение уполномоченного органа по аттестации экспертов на проведение экспертизы с указанием объектов экспертизы	приказ Министерства культуры Российской Федерации от 17.07.2019 №997: <ul style="list-style-type: none"> - выявленные объекты культурного наследия в целях обоснования целесообразности включения данных объектов в реестр;

	<ul style="list-style-type: none"> - документы, обосновывающие включение объектов культурного наследия в реестр; - документы, обосновывающие изменение категории историко-культурного значения объекта культурного наследия; - <u>проекты зон охраны объекта культурного наследия;</u> - проектная документация на проведение работ по сохранению объектов культурного наследия; - документы, обосновывающие отнесение объекта культурного наследия к историко-культурным заповедникам, особо ценным объектам культурного наследия народов Российской Федерации либо объектам всемирного культурного и природного наследия;
--	---

Ответственность экспертов.

Мы, нижеподписавшиеся, экспертная комиссия в составе председателя Нестеренко Игоря Михайловича, ответственного секретаря Авксентьевой Ольги Николаевны и члена комиссии Девятовой Нины Павловны признаем свою ответственность за соблюдение принципов проведения государственной историко-культурной экспертизы, установленных статьей 29 Федерального закона от 25.06.2002 № 73-ФЗ «Об объектах культурного наследия (памятниках истории и культуры) народов Российской Федерации», Положением о государственной историко-культурной экспертизе, утвержденным постановлением Правительства Российской Федерации от 15.07.2009 № 569 и отвечаем за достоверность и обоснованность сведений и выводов, изложенных в настоящем заключении экспертизы.

Настоящим подтверждаем, что мы предупреждены об уголовной ответственности за дачу заведомо ложного заключения по статье 307 Уголовного кодекса Российской Федерации, содержание которой нам известно и понятно.

Экспертами при подписании акта государственной историко-культурной экспертизы, выполненного на электронном носителе в формате переносимого документа (PDF), обеспечена конфиденциальность ключа усиленной квалифицированной электронной подписи.

Отношения экспертов и Заказчика экспертизы.

Эксперты:

- не имеют родственных связей с Заказчиком экспертизы (далее - Заказчик) (его должностными лицами, работниками);
- не состоят в трудовых отношениях с Заказчиком;
- не имеют долговых или иных имущественных обязательств перед Заказчиком;
- не владеют ценными бумагами, акциями (долями участия, паями в уставных капиталах) Заказчика;
- не заинтересованы в результатах исследований и решений, вытекающих из настоящего заключения экспертизы, с целью получения выгоды в виде денег, ценностей, иного имущества, услуг имущественного характера или имущественных прав для себя, или третьих лиц.

Основание для проведения экспертизы.

- Федеральный закон от 25.06.2002 № 73-ФЗ «Об объектах культурного наследия (памятниках истории и культуры) народов Российской Федерации»;
- Градостроительный кодекс Российской Федерации от 29.12.2004 № 191-ФЗ;
- Федеральный закон от 05.04.2016 г. №95-ФЗ «О внесении изменений в Федеральный закон «Об объектах культурного наследия (памятниках истории и культуры) народов Российской Федерации» и статью 15 Федерального закона «О государственном кадастре недвижимости»;
- Положение о государственной историко-культурной экспертизе, утвержденное постановлением Правительства Российской Федерации от 15.07.2009 № 569;
- Положение о зонах охраны объектов культурного наследия (памятников истории и культуры) народов Российской Федерации, утвержденное постановлением Правительства Российской Федерации от 12.09.2015 № 972;
- Закон Челябинской области от 12.05.2015г. № 168-ЗО «Об объектах культурного наследия (памятниках истории и культуры) в Челябинской области»;
- Решение Челябинского областного Совета народных депутатов от 21.05.1992 № 134-м «О сохранении памятников протогородской цивилизации бронзового века на территории Челябинской области»;
- Приказ Федерального Агентства научных организаций от 04.07.2016 года 32н «Об утверждении Положения о государственном природном заповеднике «Ильменский государственный заповедник»;
- Приказ Государственного комитета охраны объектов культурного наследия Челябинской области от 20.03.2018 №46 «Об утверждении границ территории, особых режимов использования земель и требований к градостроительным регламентам в границах данной территории объекта культурного наследия федерального значения «Укрепленное поселение «Аркаим», расположенного по адресу: Челябинская область, Брединский муниципальный район, река Большая Караганка, совхоз «Амурский»;
- Приказ Государственного комитета охраны объектов культурного наследия Челябинской области от 22.09.2021 № 253 «О включении объекта археологического наследия в Перечень выявленных объектов культурного наследия Челябинской области, представляющих историческую, художественную или иную культурную ценность, как выявленного объекта культурного наследия «Стоянка Усть-Утяганская, расположенного по адресу: Челябинская область Брединский район, в 2,5 километрах к востоку от поселка Александровский Кильского района, на левом берегу реки Большая Караганка в месте впадения левого притока реки Утяганка (левый берег)»;
- Договоры от 19.04.2021 на оказании услуг по проведению государственной историко-культурной экспертизы на проект зон охраны объекта культурного наследия федерального значения «Поселение Аркаим», расположенного в Брединском районе Челябинской области, заключенные между ОГБУК «Челябинский государственный историко-культурный заповедник «Аркаим» в лице директора Волика Валерия Владимировича и экспертами О.Н. Авксентьевой (договор №100 от 19.11.2021 г.), И.М. Нестеренко (договор №102 от 19.11.2021 г.) и Н.П. Девятовой (договор №101 от 19.11.2021 г.).

Объект экспертизы.

«Проект зон охраны объекта культурного наследия федерального значения «Укрепленное поселение Аркаим», Челябинская область, Брединский муниципальный район, река Большая Караганка, совхоз Амурский».

Государственный заказчик Проекта: Государственный комитет охраны объектов культурного наследия Челябинской области (государственный контракт №2.12 от 30.08.2021 г.).

Разработчик Проекта и основание для его разработки: ОГБУК «Челябинский государственный историко-культурный заповедник «Аркаим» (Заповедник «Аркаим») (разработка осуществлялась в соответствии с Договором № 29 от 20.09.2021 г., заключенным ОГБУК «Челябинский государственный историко-культурный заповедник «Аркаим» (Заповедник «Аркаим») с ООО «Центр историко-культурных исследований «Астра» на основании Государственного контракта № 2.12 от 30.08.2021 г. по разработке проекта зон охраны объекта культурного наследия с проведением государственной историко-культурной экспертизы данного проекта зон охраны объекта культурного наследия Челябинской области, заключенного между Государственным комитетом охраны объектов культурного наследия Челябинской области и ООО «Центр историко-культурных исследований «Астра»).

Цель экспертизы.

Определение соответствия требованиям законодательства Российской Федерации в области государственной охраны объектов культурного наследия в части установления:

- границ территорий зон охраны объекта культурного наследия федерального значения «Аркаим», расположенного по адресу: Челябинская область;
- требований к градостроительным регламентам в границах территорий зон охраны объекта культурного наследия федерального значения «Аркаим», расположенного по адресу: Челябинская область (далее - объект культурного наследия, памятник, «Укрепленное поселение «Аркаим»),

представленных в составе «Проекта зон охраны объекта культурного наследия федерального значения «Укрепленное поселение Аркаим», Челябинская область, Брединский муниципальный район, река Большая Караганка, совхоз Амурский» (далее - Проект), разработанного в 2021 году ОГБУК «Челябинский государственный историко-культурный заповедник «Аркаим» (Заповедник «Аркаим») (далее - разработчики проекта, специалисты, авторы проекта).

Перечень документов, представленных на экспертизу.

Проект зон охраны объекта культурного наследия федерального значения «Укрепленное поселение Аркаим», Челябинская область, Брединский муниципальный район, река Большая Караганка, совхоз Амурский» представлен в следующем составе:

Том 1. Материалы по обоснованию проекта зон охраны объекта культурного наследия федерального значения «Укрепленное поселение «Аркаим», расположенного по адресу: Челябинская область, Брединский муниципальный район, река Большая Караганка, совхоз Амурский.

1. Введение;

Приложение: Основания для проведения работ;

2. Исходно-разрешительная документация.

2.1 Общая информация об объекте культурного наследия федерального значения «Укрепленное поселение Аркаим»;

2.2 Сведения об объекте культурного наследия федерального значения «Укрепленное поселение Аркаим»;

2.3 Сведения об объекте культурного наследия «Стоянка Усть-Утяганская», расположенном на территории проектирования;

2.4 Образование и функционирование лесничества «Степное» Ильменского государственного заповедника, в границах которого расположен объект культурного наследия федерального значения «Укрепленное поселение Аркаим»;

2.5 Планы и схемы землепользования;

2.6 Выводы по разделу;

3. Материалы историко-культурных исследований

3.1 Описание современного состояния ОКН «Укрепленное поселение «Аркаим» и территории проектирования (топография, планиграфия, сохранность);

3.2 История охранной деятельности и исследований объекта культурного наследия Федерального значения «Укрепленное поселение Аркаим»;

3.3 Культурное значение и туристическая деятельность;

3.4 Объекты культурного наследия, формирующие историко-культурную среду территории, прилегающей к объекту культурного наследия федерального значения «Укрепленное поселение «Аркаим», но не входящие в территорию проектирования;

3.5 Список памятников лесничества «Степное»;

3.6 Выводы по разделу;

3.7 Список сокращений;

3.8 Список источников и литературы;

Приложение к разделу 3

Историко-культурный опорный план лесничества «Степное» Ильменского государственного заповедника, М 1:25000;

Фрагмент историко-культурного опорного плана с указанием памятников, формирующих историко-культурную среду территории, М 1:25000;

4. Материалы ландшафтно-визуального анализа композиционных связей объекта культурного наследия с историко-градостроительным и природным его окружением.

4.1 Природная среда;

4.2 Элементы антропогенного ландшафта;

4.3 Графический разрез местности;

4.4 Бассейн видимости;

4.5 Зона наилучшего зрительного восприятия;

4.6 Трасса основного композиционно-видового раскрытия;

4.7 Выводы по разделу;

4.8 Список источников и литературы;

Приложение к разделу 4

Схема фотофиксации с границами бассейна видимости, зоны наилучшего зрительного восприятия и трассы основного композиционно-видового раскрытия

ТОМ 2. Проект зон охраны объекта культурного наследия федерального значения «Укрепленное поселение «Аркаим», расположенного по адресу: Челябинская область, Брединский муниципальный район, река Большая Караганка, совхоз Амурский. Утверждаемая часть.

1. Пояснительная записка;

2. Графическое описание границ зон охраны объекта культурного наследия федерального значения «Укрепленное поселение «Аркаим», расположенного по адресу: Челябинская область, Брединский муниципальный район, река Большая Караганка, совхоз Амурский.

2.1 Графическое описание границы территории охранной зоны объекта культурного наследия федерального значения «Укрепленное поселение «Аркаим».

2.1.1 Карта (схема) границ территории охранной зоны объекта культурного наследия федерального значения «Укрепленное поселение «Аркаим» с указанием характерных (поворотных) точек;

2.1.2 Каталог координат характерных (поворотных) точек границ территории охранной зоны объекта культурного наследия федерального значения «Укрепленное поселение «Аркаим» в местной системе координат (МСК-74);

2.1.3 Текстовое описание границ территории охранной зоны объекта культурного наследия федерального значения «Укрепленное поселение «Аркаим»;

2.2. Графическое описание границы территории зоны охраняемого природного ландшафта объекта культурного наследия федерального значения «Укрепленное поселение «Аркаим».

2.2.1 Карта (схема) границ территории зоны охраняемого природного ландшафта объекта культурного наследия федерального значения «Укрепленное поселение «Аркаим» с указанием характерных (поворотных) точек;

2.2.2 Каталог координат характерных (поворотных) точек границ территории зоны охраняемого природного ландшафта объекта культурного наследия федерального значения «Укрепленное поселение «Аркаим» в местной системе координат (МСК-74);

2.2.3 Текстовое описание границ территории зоны охраняемого природного ландшафта объекта культурного наследия федерального значения «Укрепленное поселение «Аркаим».

3. Требования к градостроительным регламентам в границах территорий зон охраны объекта культурного наследия федерального значения «Укрепленное поселение «Аркаим», расположенного по адресу: Челябинская область, Брединский муниципальный район, река Большая Караганка, совхоз Амурский.

3.1 Требования к градостроительным регламентам в границах территории охранной зоны охраны объекта культурного наследия федерального значения «Укрепленное поселение «Аркаим».

3.2. Требования к градостроительным регламентам в границах территории зоны охраняемого природного ландшафта объекта культурного наследия федерального значения «Укрепленное поселение «Аркаим».

Приложение к тому 2.

Карта (схема) границ зон охраны объекта культурного наследия федерального значения «Укрепленное поселение «Аркаим», расположенного по адресу: Челябинская область, Брединский муниципальный район, река Большая Караганка, совхоз Амурский.

При рассмотрении Проекта экспертами установлено, что ее состав соответствует Положению о зонах охраны объектов культурного наследия (памятников истории и культуры) народов Российской Федерации, утвержденному постановлением Правительства Российской Федерации от 12.09.2015 № 972, включает: обосновывающую часть (Том 1) и утверждаемую часть (Том 2) Проекта.

Сведения об обстоятельствах, повлиявших на процесс проведения и результаты экспертизы.

Обстоятельства, повлиявшие на процесс проведения и результаты проведения экспертизы, отсутствуют.

Сведения о проведенных исследованиях с указанием примененных методов, объема и характера выполненных работ и их результатов.

Экспертной комиссией при проведении экспертизы было осуществлено изучение материалов Проекта в целях определения ее соответствия требованиям законодательства

Российской Федерации в области государственной охраны объектов культурного наследия, а именно:

соответствия нормативным правовым актам в сфере государственной охраны объектов культурного наследия, градостроительства и земельных отношений;

обеспечения сохранности объекта культурного наследия в его исторической среде на сопряженной с ним территории;

научной обоснованности предлагаемых проектных решений.

В процессе экспертизы экспертами проведена следующая работа:

- рассмотрены представленные Заказчиком документы и материалы, подлежащие экспертизе;
- проведен сравнительный анализ всего комплекса данных (документов, материалов, информации) по объекту экспертизы;
- проведены консультации с разработчиком проекта;
- осуществлено обсуждение результатов проведенных исследований и проведен обмен сформированными мнениями экспертов, обобщены мнения экспертов;
- экспертами принято единое решение и сформулирован вывод экспертизы;
- оформлены результаты экспертизы в виде Акта государственной историко-культурной экспертизы.

Экспертной комиссией установлено, что Проект разработан на основании:

- Федерального закона «Об объектах культурного наследия (памятниках истории и культуры) народов Российской Федерации» от 25.06.2002 № 73-ФЗ;
- Градостроительного кодекса Российской Федерации;
- Федерального закона от 05.04.2016 г. №95-ФЗ «О внесении изменений в Федеральный закон «Об объектах культурного наследия (памятниках истории и культуры) народов Российской Федерации» и статью 15 Федерального закона «О государственном кадастре недвижимости»;
- Положения о зонах охраны объектов культурного наследия (памятников истории и культуры) народов Российской Федерации, утвержденного постановлением Правительства Российской Федерации от 12.09.2015 № 972;
- Приказа Федерального Агентства научных организаций от 04.07.2016 №32н «Об утверждении Положения о государственном природном заповеднике «Ильменский государственный заповедник»;
- Закона Челябинской области от 12.05.2015г. № 168-ЗО «Об объектах культурного наследия (памятниках истории и культуры) в Челябинской области»;
- Решения Совета Министров РСФСР от 08 сентября 1989 г. №873-и «О сохранении городища Аркаим в Челябинской области»;
- Решения Челябинского областного Совета народных депутатов № 134-м от 21.05.1992 г. «О сохранении памятников протогородской цивилизации бронзового века на территории Челябинской области»;
- Приказа Государственного комитета охраны объектов культурного наследия Челябинской области №46 от 20 марта 2018 г. «Об утверждении границ территории, особых режимов использования земель и требований к градостроительным регламентам в границах данной территории объекта культурного наследия федерального значения «Укрепленное поселение «Аркаим», расположенного по адресу: Челябинская область, Брединский муниципальный район, река Большая Караганка, совхоз «Амурский»;
- Приказа Государственного комитета охраны объектов культурного наследия Челябинской области № 253 от 22.09.2021 г. «О включении объекта археологического наследия в Перечень выявленных объектов культурного наследия Челябинской области, представляющих историческую, художественную или иную культурную ценность, как выявленного объекта культурного наследия «Стоянка Усть-Утяганская, расположенного

по адресу: Челябинская область Брединский район, в 2,5 километрах к востоку от поселка Александровский Кильского района, на левом берегу реки Большая Караганка в месте впадения левого притока реки Утяганка (левый берег)»;

– Постановления Правительства Российской Федерации от 30.07.2009 № 621 «Об утверждении формы карты (плана) объекта землеустройства и требований к ее составлению»;

– Постановления Правительства Российской Федерации от 03.02.2014 № 71 «Об утверждении Правил направления органами государственной власти и органами местного самоуправления документов, необходимых для внесения сведений в государственный кадастр недвижимости, в федеральный орган исполнительной власти, уполномоченный в области государственной регистрации прав на недвижимое имущество и сделок с ним, кадастрового учета и ведения государственного кадастра недвижимости, а также о требованиях к формату таких документов в электронной форме»;

– Приказа Министерства экономического развития Российской Федерации от 03.06.2011 № 267 «Об утверждении порядка описания местоположения границ объектов землеустройства»;

– Приказа Минэкономразвития России от 23.11.2018 № 650 «Об установлении формы графического описания местоположения границ населенных пунктов, территориальных зон, особо охраняемых природных территорий, зон с особыми условиями использования территории, формы текстового описания местоположения границ населенных пунктов, территориальных зон, требований к точности определения координат характерных точек границ населенных пунктов, территориальных зон, особо охраняемых природных территорий, зон с особыми условиями использования территории, формату электронного документа, содержащего сведения о границах населенных пунктов, территориальных зон, особо охраняемых природных территорий, зон с особыми условиями использования территории, и о признании утратившими силу приказов Минэкономразвития России от 23 марта 2016 г. № 163 и от 4 мая 2018 г. № 236».

– Приказа Федеральной службы государственной регистрации, кадастра и картографии (Росреестр) от 10.11.2020 № П/0412 «Об утверждении классификатора видов разрешенного использования земельных участков»;

а также с учетом:

– паспорта памятника истории и культуры №229 от 10 декабря 1987 года;

– решения Брединского Совета народных депутатов № 226 от 27 августа 1990 года «Об отводе земель под экспериментальный филиал Ильменского государственного заповедника им. В.И. Ленина «Аркаим»;

– публичной кадастровой карты (границы земельных участков, прошедших кадастровый учет).

Факты и сведения, выявленные и установленные в результате проведенных исследований.

В процессе экспертизы использованы необходимые сведения об объекте культурного наследия федерального значения (объекте археологического наследия), зарегистрированном в единый государственный реестр объектов культурного наследия (памятников истории и культуры) народов Российской Федерации (далее - реестр) со следующим наименованием, датой создания и адресом (местонахождение) – «Аркаим», Бронзовый век (2-я четверть II - начало I тыс. до н.э.), Челябинская область. Вид объекта – памятник, общая видовая принадлежность - памятник археологии. Номер объекта в реестре: 741641302390096.

Документы о постановке на охрану и включении в Реестр: Решение Челябинского областного Совета народных депутатов от 21.05.1992 № 134-м «О сохранении памятников протогородской цивилизации бронзового века на территории Челябинской области»; п.3.1

ст. 64 Федеральный закон от 25.06.2002 № 73-ФЗ «Об объектах культурного наследия (памятниках истории и культуры) народов Российской Федерации».

Эксперты отмечают, что в нормативно-правых документах, принятых госорганом охраны объектов культурного наследия Челябинской области в отношении рассматриваемого объекта культурного наследия, а также проектировщиками в Проекте, объект культурного наследия федерального значения (объект археологического наследия) указывается с наименованием и адресом как «Укрепленное поселение «Аркаим», расположенное по адресу: Челябинская область, Брединский муниципальный район, река Большая Караганка, совхоз «Амурский», что не соответствует сведениям о нем из Единого единый государственный реестр объектов культурного наследия (памятников истории и культуры) народов Российской Федерации. В связи с чем, в наименовании заключения (акта) государственной историко-культурной экспертизы, объекте и целях экспертизы, обосновании выводов и выводах экспертизы, протоколах к актам экспертизы используется его наименование и адрес (местонахождение) согласно сведениям о нем из Единого единый государственный реестр объектов культурного наследия (памятников истории и культуры) народов Российской Федерации, по тексту заключения экспертизы согласно представленному Проекту, т.е. «Укрепленное поселение «Аркаим».

Также эксперты отмечают, что согласно Приложению № 1 «Список объектов на разработку проекта зон охраны объектов культурного наследия с проведением государственной историко-культурной экспертизы данного проекта зон охраны объекта культурного наследия Челябинской области» к Техническому заданию к Договору № 29 от 20.09.2021 г.:

- наименование объекта культурного наследия федерального значения: *«Аркаим»,*
- адрес объекта культурного наследия федерального значения: *Челябинская область, Брединский муниципальный район, река Большая Караганка, совхоз Амурский,*

Исходя из изложенного наименование объекта культурного наследия федерального значения, представленного в «Проект зон охраны объекта культурного наследия федерального значения «Укрепленное поселение Аркаим», Челябинская область, Брединский муниципальный район, река Большая Караганка, совхоз Амурский» - «Укрепленное поселение «Аркаим» не соответствует предмету Договора № 29 от 20.09.2021 г., согласно которому разработка проекта зон охраны должна вестись в отношении объекта культурного наследия федерального значения «Аркаим».

Границы территории объекта культурного наследия федерального значения утверждены приказом Государственного комитета охраны объектов культурного наследия Челябинской области №46 от 20 марта 2018 г. «Об утверждении границ территории, особых режимов использования земель и требований к градостроительным регламентам в границах данной территории объекта культурного наследия федерального значения «Укрепленное поселение «Аркаим», расположенного по адресу: Челябинская область, Брединский муниципальный район, река Большая Караганка, совхоз «Амурский», учитывались при разработке решения о разработке зон его охраны.

В непосредственной близости к рассматриваемому объекту культурного наследия расположен выявленный объект культурного наследия «Стоянка Усть-Утяганская» согласно приказа Государственного комитета охраны объектов культурного наследия Челябинской области № 253 от 22.09.2021 г. «О включении объекта археологического наследия в Перечень выявленных объектов культурного наследия Челябинской области, представляющих историческую, художественную или иную культурную ценность, как выявленного объекта культурного наследия «Стоянка Усть-Утяганская», расположенного по адресу: Челябинская область Брединский район, в 2,5 километрах к востоку от поселка

Александровский Кильского района, на левом берегу реки Большая Караганка в месте впадения левого притока реки Утяганка (левый берег)»

Границы территории выявленного объекта культурного наследия определены. Определение проводилось по результатам архивно-библиографических исследований, обследования территории и закладки шурфов в 2021 году, в плане территория выявленного объекта культурного наследия представляет многоугольник с пятью вершинами, отображена на историко-культурном опорном плане, карте (схеме) границ зон охраны объекта культурного наследия федерального значения, учитывалась при назначении границ зон его охраны.

Границы территории выявленного объекта культурного наследия «Стоянка Усть-Утяганская» и правовой режим ее использования, подлежат утверждению в установленном законом порядке.

При разработке зоны охраны в отношении объекта культурного наследия федерального значения учитывалось также, что рассматриваемые территории входят в границу особо охраняемых территорий (ООПТ). Участок проектирования зон охраны расположен на особо охраняемой природной территории площадью 3761,4 га. Эти земли были переданы Ильменскому заповеднику в 1991 году для сохранения поселения Аркаим и создания одноименного филиала, в настоящее время образуют лесничество «Степное», окончательное формирование которого было завершено в 2005 году.

До 2005 года работами по сохранению природного и культурного наследия занимался созданный в 1994 году Специализированный природно-ландшафтный и археологический центр «Аркаим» (с 2008 года – ГУК «Историко-культурный заповедник областного значения «Аркаим», с 2011 года – ОГБУК «Челябинский государственный историко-культурный заповедник «Аркаим»).

В соответствии с приказом Федерального Агентства научных организаций от 04 июля 2016 года №32н «Об утверждении Положения о государственном природном заповеднике «Ильменский государственный заповедник», на лесничество «Степное» распространились требования природоохранного законодательства. Указанным нормативно-правовым актом утвержден режим особой охраны территории заповедника, устанавливающий ограничение хозяйственной деятельности и разрешающий выполнение научно-исследовательских задач, к которым относится и проведение археологических работ.

Требования режима особой охраны территории заповедника, утвержденные приказом Федерального Агентства научных организаций от 4 июля 2016 года №32н, учитывались разработчиками при установлении требований к градостроительным регламентам в границах зон охраны объекта культурного наследия федерального значения.

Заповедник «Аркаим» осуществляет деятельность по сохранению, изучению и популяризации древней истории Южного Зауралья. Эта деятельность осуществляется, в том числе, на территории лесничества «Степное» на основании Соглашения о сотрудничестве по сохранению, изучению и популяризации природного и культурного комплекса лесничества «Степное» Ильменского государственного заповедника от 1.01.2020 г., заключенное между ЮУ ФНЦ МиГ УрО РАН (филиал Ильменский заповедник) и Заповедником «Аркаим».

Характеристика обосновывающей части Проекта

В ходе разработки настоящего Проекта специалистами ОГБУК «Челябинский государственный историко-культурный заповедник «Аркаим» (Заповедник «Аркаим») в 2021 году были проведены:

- анализ всех ранее принятых решений в отношении рассматриваемого объекта культурного наследия федерального значения;
- натурные исследования, как самого объекта культурного наследия, так и прилегающей к нему территории.

Полученные сведения обобщены, представлены в составе обосновывающей части Том 1 Проекта, служат наглядной иллюстрацией и обоснованием по предлагаемым решениям, представленным в утверждаемой части Проекта Том 2.

Обосновывающая часть (Том 1) Проекта, включает:

Материалы исходно-разрешительной документации;

Материалы историко-культурных исследований;

Ландшафтно-визуальный анализ;

Анализ действующих документов в сфере природопользования в границах рассматриваемой территории.

Указанные разделы содержат текстовые, иллюстративные и графические материалы.

Графическая часть Проекта выполнена на съемке в масштабе М 1:4000.

Характер использования рассматриваемой территории, краткие сведения по объекту культурного наследия, степень его изученности, характер планируемых исследовательских работ и туристического потенциала рассматриваемой территории.

Укрепленное поселение Аркаим расположено в западной части Брединского района на территории Калининского сельского поселения. Участок проектирования зон охраны охватывает территории Калининского сельского поселения Брединского района и Измайловского сельского поселения Кизильского района, и расположен на особо охраняемой природной территории лесничества «Степное» Ильменского государственного заповедника площадью 3761,4 га.

Согласно Генеральному плану Калининского сельского поселения исследуемая территория обозначена как объект рекреационного назначения (земли историко-культурного заповедника «Аркаим»). На карте градостроительного зонирования (Правила землепользования и застройки Калининского сельского поселения) исследуемая территория обозначена как «Историко-ландшафтный заповедник «Аркаим» и входит в земли особо охраняемых территорий как зона историко-культурного назначения.

На картографических материалах Кизильского муниципального района (Генеральный план Измайловского сельского поселения, План современного использования территории (опорный план), Схема комплексной оценки территории, Схема зонирования территории) исследуемый участок обозначен как территория охраны памятников истории, культуры и природы в границах заповедника «Аркаим».

Земли, прилегающие к исследуемой территории, обозначены как земли сельскохозяйственного назначения, используемые под пастбища и сенокосы.

До поселка Аркаим проходит автомобильная дорога областного значения IV категории пос. Аркаим – автодорога Кизильское – Бреды. По территории заповедника проходят сохранившиеся полевые дороги из поселков Александровский и Аркаим в поселки Амурский и Черкасы.

Движение по полевым дорогам резко ограничено. В настоящее время одна из дорог частично используется для пешего экскурсионного маршрута на укрепленное поселение Аркаим и для движения служебного автотранспорта Ильменского государственного заповедника и Заповедника «Аркаим». В отношении поселка Аркаим в долгосрочной перспективе планируется увеличить площадь населенного пункта за счет развития туристического потенциала территории.

В окрестностях поселения Аркаим в настоящее время расположено два населенных пункта поселок Александровский Кизильского района с населением 109 человек и поселок Аркаим Брединского района с населением 15 человек, существенно увеличивающимся за счет сезонных сотрудников музейного комплекса в летний период.

На месте поселка Александровского еще в начале XX века существовал казахский аул. Поселок Аркаим начал создаваться в 1990-1991 годах рядом с местом проведения раскопок поселения Аркаим, получил официальный статус населенного пункта в октябре 2007 года.

Первое из известных на сегодня упоминаний названия «Аркаим» («Аркаин») обнаружено на карте Аркаинской пустоши Кондуровского поселка Оренбургского казачьего войска. Карта была составлена по результатам межевания 13 августа 1900 года. Территория, которую занимала Аркаинская пустошь, простиралась по левому и, совсем немного, по правому берегу реки Большая Караганка, от поселка Новокондуровский до современного поселка Аркаим. Само поселение Аркаим расположено к северо-востоку, на территории, которая в то время называлась Караганской пустошью.

Согласно сведений из Единого государственного реестра недвижимости (ЕГРН), рассматриваемые территории поселения «Аркаим» затрагивают ряд земельных участка с кадастровыми номерами 74:04:0101001:1 (Правообладатель: Федеральное государственное бюджетное учреждение науки «Южно-Уральский федеральный научный центр минералогии и геоэкологии Уральского отделения Российской академии наук», ИНН: 7453042467) и границы кадастрового квартала с кадастровым номером 74:11:1103005 (Квартал располагается в Кизильском районе).

Описание современного состояния объекта культурного наследия федерального значения

Укрепленное поселение Аркаим располагается на левом берегу реки Большая Караганка – левого притока реки Урал, на мысу, образованном при впадении в Большую Караганку реки Утяганка.

Памятник занимает ровную площадку на мысу коренного берега на высоте 3,5 – 4 метра относительно уровня воды. С востока и северо-востока площадка памятника ограничена руслом реки Утяганка, с севера – местом впадения Утяганки в Большую Караганку, с северо-запада и запада - руслом Большой Караганки. С южной и юго-западной сторон памятника, обращенных к степи, имеет хорошо выраженный прогиб – древнее русло реки Утяганка. Таким образом, мыс с расположенным на нем памятником несколько возвышается над окружающей местностью.

Участок Аркаимской долины, где расположен памятник, окружен холмами высотой до 40-50 м от уровня реки, имеет замкнутый чашеобразный характер. Окрестные сопки (гора Шаманка, Грачиная сопка, Черкасинская сопка и гора Крутая) сложены лавами и вулканогенно-обломочными породами.

В 8 км к югу от памятника находится современный поселок Амурский, а в 2 км к западу – поселок Александровский.

«Укрепленное поселение «Аркаим» представляет собой на местности два вписанных друг в друга кольца валов, внутри которых находятся радиально расположенные жилищные впадины. Внешний вал окружен небольшим углублением – остатками заплывшего рва. Общая площадь выраженной в рельефе части поселения в пределах внешнего рва и вала – около 20 000 кв. м.

Внешний вал имеет диаметр от 147 до 154 м, ширину 7-9 м, высоту над уровнем окружающей поверхности в среднем 0,3-0,5 м, местами до 0,9 м. Форма вала близка к округлой, однако не является правильным кругом; западная часть вала представляет собой отрезок прямой линии. В юго-западной части внешний вал прогибается вглубь поселения вплоть до внутреннего вала, прогиб имеет ширину около 32 м и глубину 17 м; в северо-западной части вал имеет прогиб меньшего размера, шириной 22 м и глубиной 11 м.

С наружной стороны внешнего вала прослеживается непосредственно примыкающее к нему понижение окружающего его рва глубиной 0,1-0,3 м и весьма неравномерной шириной от 4 до 8 м, его поперечник по внешнему краю 155 – 164 м.

С внутренней стороны внешнего вала располагаются радиально и субрадиально вытянутые жилищные впадины длиной 11-21 м, шириной до 6-9 м и глубиной 0,1-0,4 м. До начала раскопок на дневной поверхности поселения фиксировалось 30 жилищных впадин внешнего круга, к настоящему времени сохранилось 16 из них – в южном и восточном секторе, северный и западный секторы внешнего кольца жилищ раскопаны.

В юго-восточном, восточном и северном направлениях жилищные впадины внешнего кольца разделены радиальными участками вала шириной до 6 м и высотой до 0,4 м. Таким образом, эти участки вала, а также соответствующий северо-западному радиальному валу прогиб внешнего вала и юго-западный прогиб внешнего вала до внутреннего разделяют жилища внешнего круга поселения Аркаим на четыре сектора: северный, восточный, южный и западный, в каждый из которых до начала раскопок входило 7-8 жилищных впадин. Северный, восточный и южный сектора жилищ представляют собой в плане не всегда правильные секторы круга; западный сектор имеет форму прямоугольника.

Внутренний вал поселения расположен внутри внешнего кольца жилищных впадин. Он имеет близкую к окружности, не совсем правильную форму.

К настоящему времени большая часть раскопов на поселении, имеющих общую площадь 8 055 м², рекультивирована, поросла степной растительностью, бурьяном и кустарником (чилига). Один раскоп площадью немногим меньше 500 м² оставлен не засыпанным и музеефицирован. Нераскопанная часть памятника хорошо задернована, поросла степной растительностью.

Оценка степени сохранности объекта культурного наследия федерального значения.

Сохранность памятника оценивается специалистами как удовлетворительная. Вместе с тем, общие изменения облика окружающей степи в период массового освоения целинных земель косвенно оказали влияние на объект. Выпас скота, уничтожение лесов, распашка целины с сопутствующей ей ветровой эрозией почвы и пыльные бури оказали негативное воздействие на сохранность памятника

Фактором относительно хорошей сохранности памятника стало введение заповедного режима на территории лесничества «Степное», где практически полностью запрещена хозяйственная деятельность. Вместе с тем, полное отсутствие выпаса скота привело к зарастанию значительной части лесничества.

В настоящее время, для обеспечения визуального восприятия объекта и предотвращения негативного воздействия закустаривания, на площадке памятника Заповедником «Аркаим» осуществляется покос растительности на основании соглашения о сотрудничестве между Южно-Уральским федеральным научным центром минералогии и геоэкологии и Челябинским государственным историко-культурным заповедником «Аркаим». В рамках реализации принципов заповедного режима, посещение объекта осуществляется только организованными группами, движение посетителей осуществляется только по определенным маршрутам.

Важно, что «Укрепленное поселение «Аркаим» является объектом культурного наследия, не претерпевшим существенных перестроек в процессе эксплуатации. Во время функционирования памятника в древности были осуществлены, по всей видимости, лишь незначительные перестройки, связанные с текущим ремонтом жилых построек. Значительная же часть площадок других укрепленных поселений синташтинской культуры эксплуатировалась достаточно длительное время и претерпела значительные изменения внешнего облика относительно изначальных конструкций, созданных на рубеже XX – XIX вв. до н.э. На поселении Аркаим, благодаря относительно короткому

сроку эксплуатации площадки, сохранились изначальные конструктивные характеристики, которые отчетливо видны на местности.

Положительным образом на облике памятника отразилась качественно проведенная рекультивация археологических раскопов, в результате которой котлованы были не просто засыпаны грунтом, но и восстановлены изначальные высотные отметки микрорельефа памятника. Благодаря этому раскопанная и нераскопанная часть визуально практически не отличаются.

Краткая история проводимых исследований.

Начало археологических исследований долины реки Большая Караганка, в которой расположено поселение Аркаим, связано с разработкой в 1965 году НИИ «Южуралгидроводхоз» проекта создания Караганской межхозяйственной оросительной системы, основой которой должно было стать водохранилище в среднем течении реки Большая Караганка и нижнем течении реки Утяганки в Брединском и Кизильском районах Челябинской области.

Первые разведочные работы были проведены экспедицией Уральского государственного университета под руководством Н.А. Алексашенко в 1971 году. В результате в окрестностях поселения по берегам реки был обнаружен Большекараганский курганный могильник стоянка Усть-Утяганская и два неолитических местонахождения (Алексашенко, 1972).

Второе разведочное обследование долины было проведено экспедицией Челябинского государственного университета в 1977 году под руководством М.К. Хабдулиной. В окрестностях поселения Аркаим, на берегах реки Большая Караганка, было обнаружено еще шесть археологических памятников, но само поселение, как первой, так и второй разведкой обнаружено не было.

В 1986 году Челябиноблводхоз приступил к строительству Караганского гидроузла в Кизильском и Брединском районах Челябинской области и заключил договор с Челябинским государственным университетом на проведение раскопок археологических памятников в зоне затопления водохранилища.

В ходе этих работ был исследован Большекараганский могильник, поселение Черкасы II, а в непосредственной близости от укрепленного поселения Аркаим исследована Усть-Утяганская неолитическая стоянка.

В июне 1987 года полевым отрядом под руководством научных сотрудников лаборатории археологических исследований ЧелГУ В.С. Мосина и С.Г. Боталова было открыто укрепленное поселение Аркаим.

Первично поселение получило название Александровское, затем – Утяганское. Осенью 1987 г. открытый памятник был переименован по названию господствующей высоты – г. Аркаим.

Параллельно с археологическими исследованиями проводились работы по дешифрированию аэрофотоснимков 1956 года.

В центре поселения был заложен шурф, содержащий культурный слой поселения эпохи бронзы, среди находок – фрагменты керамических сосудов и одна створка тальковой металлургической формы для отливки двух серпов.

Топографическая съемка 1987 года выявила основные параметры памятника. В августе 1987 года на центральной площадке поселения Аркаима был заложен раскоп. И продолжались и продолжают на протяжении последних лет в плановом режиме.

В целом, мощность культурного слоя поселения Аркаим с учетом остатков оборонительной стены, рвов и колодцев составляет примерно 4 м. Однако на большей территории жилых площадок толщина культурных напластований находится в пределах 0,6 – 0,9 м.

В 2017 году полевым отрядом Заповедника «Аркаим» и Челябинского университета была проведена тахеометрическая съемка памятника и части долины в рамках работы по определению границ поселения Аркаим.

Туристический потенциал объекта культурного наследия и прилегающей к нему территории

«Укрепленное поселение «Аркаим» активно используется в качестве объекта туристического показа. Туристические тропы проложены по территории Лесничества «Степное» и через сам памятник. Организацией экскурсионной деятельности занимается Заповедник «Аркаим» по соглашению о сотрудничестве с Ильменским заповедником. Соглашение подразумевает, что Заповедник «Аркаим» осуществляет популяризацию историко-культурного и природного наследия памятников лесничества «Степное» (в первую очередь «Укрепленное поселение «Аркаим»»), а также оказывает содействие в сохранении культурного и природного наследия. Таким образом, Заповедник «Аркаим» является единственным организатором экскурсий на поселение Аркаим, которые проводятся по утвержденному и согласованному с Ильменским государственным заповедником маршруту.

Для музейного показа была сохранена часть раскопа, исследованная в 1991-1995 гг. площадью около 500 м². По раскопу видны пропорции жилищ и прилегающих сооружений, на фоне желтой супеси пола видны черные пятна колодцев и столбовых ям, прослеживаются обводной оборонительный ров и ров ливневой канализации. Поверх основания обводного вала установлен фрагмент деревянной модели внешней оборонительной стены.

Работы по поддержанию экскурсионного вида раскопа на территории укрепленного поселения Аркаим проводятся с 1995 по настоящее время.

В 2013 и 2014 годах по проекту Ю.С. Макарова проведена новая музеефикация раскопа, направленная на повышение презентабельности сохранившихся археологических сооружений и консервацию примыкающих неизученных участков культурного слоя поселения. Одно из жилищ дополнено реконструкциями: имитациями оснований опорных столбов в местах обнаружения столбовых ям; фрагментом клетки и спальных нар для сна и отдыха; моделью печи, соединенной с колодцем имитацией каменного очага. До высоты современной дневной поверхности восстановлены стены домов в виде сырцового кирпича и деревянной опалубки.

В 2016 году на средства гранта Благотворительного фонда В. Потанина в рамках проекта «Парк Аркаимского периода», по согласованию с госорганом охраны объектов культурного наследия Челябинской области, были установлены информационные стенды, содержащие сведения о памятниках культуры и природы.

Наличие иных объектов культурного наследия в окружении рассматриваемого объекта культурного наследия федерального значения

«Укрепленное поселение «Аркаим» с севера, востока, юго-востока и юго-запада ограничено другими памятниками археологии, к ним относятся: Курганный могильник Александровский, Одиночный курган Пойменный, «Савельева мельница». Их местоположение обозначено на историко-культурный опорный план (Приложение 1 и Приложение 2).

В Список выявленных объектов культурного наследия включены могильник Александровский IV, и стоянка Усть-Утяганская.

Стоянка Усть-Утяганская вошла в границы проектируемых зон охраны объекта культурного наследия федерального значения.

Характеристика природоохранной среды в окружении объекта культурного наследия федерального значения

Степь Южного Урала – составная часть огромной степной зоны Евразии, протянувшейся от Венгрии на западе до Алтая на востоке. Она отличается значительной холмистостью и каменистостью из-за близости Уральских гор. Участок Зауральского пенеблена, которому принадлежит район расположения «Укрепленное поселение «Аркаим», находится в зоне сочленения двух крупных геологических структур: Магнитогорского прогиба и Восточно-Уральского поднятия.

территория, целиком находится в пределах долины р. Большая Караганка и Утяганка, именуемой Аркаимской долиной. Со всех сторон чаша Аркаимской долины окружена холмами и увалами, сложенными более «жесткими» вулканическими породами. Превышения их над долинами составляет 30-75 м, что в какой-то мере ограждает ее от разрушающих ветров, создает благоприятный микроклимат с равномерным таянием снегов и невысокими паводковыми водами с. Долина реки Утяганка имеет широкие пойменные луга и вместе с участком Большекараганской долины представляет собой обширную равнину размером около 3 x 4 км. Участок речной долины здесь имеет замкнутый чашеобразный характер, что обусловлено геологическим строением палеозойского фундамента – под Аркаимом залегают карстующиеся, легко поддающиеся разрушающим экзогенным процессам карбонатные породы каменноугольного периода. Этот, несколько пониженный, участок рельефа представляет собой фрагмент древней мезозойской речной сети, так называемой Аркаимской структурно-эрозионной депрессии.

Площадка коренного берега и окрестные каменистые холмы поросли степной растительностью. Само поселение никогда не распаивалось, к югу и востоку от него находятся обширные клинья заброшенной пашни, засеянной после завершения распашки «костром». Северный склон Грачиной сопки (сопки Обзорной), находящейся в 1,1 км к юго-западу от поселения, порос березовым лесом. К северо-востоку от поселения, за рекой Утяганкой, перпендикулярно направлению течения реки Большой Караганки находятся пять смешанных лесополос из березы и карагача. Обширные участки поймы в районе устья Утяганки поросли луговой растительностью, здесь же расположены густые кустарниковые заросли чилиги. В прибрежной зоне обильно растет камыш.

Ближайшие наиболее высокие сопки гора Шаманка и Грачиная сопка расположены в 1,5 км к западу и юго-западу от участка исследований.

Леса представлены лиственными и хвойными породами деревьев. Кустарники встречаются в балках и логах (карагана, миндаль, вишня и т.д.), особенно в юго-западной части, а также в некоторых участках долины рек. Небольшие заросли из спиреи произрастают на каменистых вершинах. В целом древесная и кустарниковая растительность занимают незначительную часть территории заповедника. В поймах преобладают многолетние злаки.

Ко времени введения заповедного режима восточная часть заповедника была распаивана. Распашка на исследуемой территории началась с конца 1950-х гг. На пахотных угодьях выращивали пшеницу, многолетние травы и овощи. После начала заповедного режима, оставшиеся пашни стали залежами и стихийно зарастали растительностью.

Искусственные древесные насаждения представлены лесополосами (преимущественно Вяз малый или Берест), разделяющими бывшие пашни в северо-восточной части заповедника, а также различные посадки культурных деревьев на территории туристического лагеря.

В заповеднике охраняется 21-н краснокнижный вид, 6 эндемиков (редкие растения, встречающиеся только на территории Аркаима или ареалы распространения, которых расположены далеко от него) и 6-ть реликтов.

Структуру современного ландшафта участка, на котором расположено поселение, формирует сочетание каменистых возвышенностей с прорезающими их руслами и долинами рек. Речная сеть заповедника представлена рекой Большая Караганка и ее левым притоком – Утяганкой.

Климат региона континентальный: очень теплый и засушливый.

С вершин окрестных сопок – горы Шаманки и Грачиной сопки – открывается вид на Аркаимскую долину и реку Большая Караганка. Поселение Аркаим и участок проектирования зон охраны с вершин сопок детально не просматривается.

Ландшафт в границах обследуемой территории практически не изменился со времен руинирования поселения, о чем свидетельствует сохранность самого памятника. К следам антропогенного ландшафта на проектируемой территории относятся объекты музеефикации и поисковые траншеи.

Определение бассейна видимости объекта культурного наследия федерального значения в сложившемся природном его окружении

Территория бассейна видимости разделена на три сегмента в связи с тем, что с низкой поймы рек Большая Караганка и Утяганка и старицы осмотр памятника невозможен. Соответственно, территория низкой поймы рек и старицы в бассейн видимости не включена.

Столь незначительная площадь бассейна видимости обусловлена малой высотой руинированных конструкций поселения Аркаим (не более 0,8 м относительно окружающего рельефа). При этом в роли основной визуальной доминанты выступает внешний вал поселения. Именно он хорошо просматривается со всех точек предлагаемой площади бассейна. Другие же части объекта (жилищные впадины, внутренний вал, внешний и внутренний рвы, центральная площадь) видны, как правило, лишь частично.

Определение бассейна видимости объекта культурного наследия федерального значения проводилось с выездом на место. Результаты натурных исследований сопровождаются картой (схемой) с указанием точек фотофиксации и материалами фотофиксации, дающих наглядное представление о памятнике и его природном окружении.

Предлагаемая трасса основного композиционно-видового раскрытия объекта культурного наследия, рассматривается специалистами, как возможность открытия нового маршрута движения экскурсионных групп Заповедника «Аркаим».

Итогом выполнения обосновывающей части Проекта (Том 1) стали:

- составление кратких сведений по объекту культурного наследия федерального значения, обобщающих имеющиеся сведения по объекту культурного наследия;
- результаты натурных исследований, включают карту (схему) с указанием точек фотофиксации объекта культурного наследия федерального значения и его природного окружения;
- анализ действующих документов землепользования, а также документов, регулирующих природоохранную охранную составляющую данной территории.

Материалы обосновывающей части Проекта имеют текстовой, иллюстративный и картографические материалы, дают наглядное представление об объекте культурного наследия и его окружении.

Экспертная комиссия, рассмотрев обосновывающую часть Проекта (Том 2), отмечает, что ее состав, отвечает требованиям, определенным Положением о зонах охраны объектов культурного наследия (памятников истории и культуры) народов Российской Федерации, утвержденного постановлением Правительства Российской Федерации от 12.09.2015 № 972, а также рекомендациям, изложенным в ГОСТР 59124-2020 «Сохранение объектов культурного наследия. Состав и содержание научно-проектной документации проекта зон охраны. Общие требования».

Характеристика утверждаемой графической и текстовой части Проекта (проект зон охраны объекта культурного наследия).

На основании проведенных историко-культурных и натуральных исследований, с учетом утвержденных границ территории объекта культурного наследия федерального значения «Аркаим», расположенного по адресу: Челябинская область, а также проектных границ территории выявленного объекта культурного наследия «Стоянка Усть-Утяганская», настоящим Проектом предусматривается установление следующего состава зон охраны в отношении объекта культурного наследия федерального значения:

- *охранная зона;*
- *зона охраняемого природного ландшафта.*

Границы территорий указанных выше зон охраны объекта культурного наследия федерального значения выполнены на съемке в М 1:4000, содержат графическое их описание (карты (схемы) с указанием характерных (поворотных) точек, текстовое и координатное их описание), выполненное в соответствии с требованиями, установленными приказом Министерства экономического развития Российской Федерации от 23.11.2018 №650.

В границу зон охраны объекта культурного наследия федерального значения вошел выявленный объект культурного наследия «Стоянка Усть-Утяганская», установленные в отношении него границы территории (определены, не утверждены), учитывались при разработке границ зон охраны в отношении объекта культурного наследия федерального значения.

Рассматриваемая территория входит в границу особо охраняемых природных территорий (ООПТ) - лесничество «Степное», в границах которого действует режим особой охраны территории заповедника согласно приказу Федерального Агентства научных организаций от 4 июля 2016 года №32н «Об утверждении Положения о государственном природном заповеднике «Ильменский государственный заповедник». Установленные данным нормативно-правовым актом особые требования в области природопользования, учитывались при установлении требований к градостроительным регламентам в предлагаемых границах охранной зоны и зоны охраняемого природного ландшафта объекта культурного наследия федерального значения.

По мнению экспертов, предлагаемая разработчиком проекта дифференциация территории, включающая установление границ территорий зон объекта культурного наследия федерального значения, в указанном выше составе зон его охраны, может быть поддержана.

Требования к градостроительным регламентам в границах территорий зон охраны объекта культурного наследия федерального значения «Аркаим», расположенного по адресу: Челябинская область.

1. Требования к градостроительным регламентам в границах территории охранной зоны охраны объекта культурного наследия федерального значения «Укрепленное поселение «Аркаим»

В границах охранной зоны объекта культурного наследия федерального значения «Укрепленное поселение «Аркаим» **запрещается:**

1.1 Хозяйственная деятельность, прямо указанная как запрещенная в Приказе Федерального Агентства научных организаций от 4 июля 2016 года №32н «Об

утверждении Положения о государственном природном заповеднике «Ильменский государственный заповедник».

1.2. Строительство объектов капитального строительства.

1.3. Строительство линейных объектов, размещение высоковольтных линий электропередач (ЛЭП), вышек сотовой, радиолинейной и спутниковой связи.

1.4. Применение тяжелой строительной техники, а также технологий, оказывающих динамические нагрузки на объект культурного наследия.

В границах охранной зоны объекта культурного наследия федерального значения «Укрепленное поселение Аркаим» **разрешается:**

1.5. Хозяйственная деятельность, прямо указанная как разрешенная в Приказе Федерального Агентства научных организаций от 4 июля 2016 года №32н «Об утверждении Положения о государственном природном заповеднике «Ильменский государственный заповедник».

1.6. Проведение археологических полевых работ, в том числе раскопок и разведок, согласно действующему на момент исследований положению о проведении археологических полевых работ; консервация и музеефикация выявленных остатков сооружений,

1.7. Размещения информационных стендов, содержащих историко-культурную информацию, а также предупреждающих знаков, содержащих сведения о правилах и режиме посещения объекта культурного наследия.

1.8. Осуществление покоса трав, вырубка деревьев и кустарников, препятствующих проведению археологических работ, с последующим восстановлением травяного покрова.

1.9. Проведение мероприятий, направленных на обеспечение пожарной безопасности объекта культурного наследия.

1.10. Прокладка электросетей подземным способом, необходимых для проведения исследовательской деятельности.

1.11. Обустройство туристических троп, организация видовых площадок для осмотра объекта культурного наследия с использованием в их покрытии следующих материалов: дерево, плитняк, а также установка по их границам просматриваемого ограждения высотой не более 1,2 метра;

1.12. Установка средств ориентирующей информации высотой не более 3,0 метров, а также информационных стендов высотой не более 2,0 метра и площадью информационного поля не более 1,5 кв. метров;

2. Требования к градостроительным регламентам в границах территории зоны охраняемого природного ландшафта объекта культурного наследия федерального значения «Укрепленное поселение «Аркаим»

В границах зоны охраняемого природного ландшафта объекта культурного наследия федерального значения «Укрепленное поселение «Аркаим» **запрещается:**

2.1. Хозяйственная деятельность, прямо указанная как запрещенная в Приказе Федерального Агентства научных организаций от 4 июля 2016 года №32н «Об утверждении Положения о государственном природном заповеднике «Ильменский государственный заповедник»;

2.2. Строительство объектов капитального строительства;

2.3. Строительство линейных объектов, а также размещение высоковольтных линий электропередач (ЛЭП), вышек сотовой, радиолинейной и спутниковой связи.

2.4. Транзитный проезд транспорта, а также движение транспортных средств, не связанных с проведением исследовательской работы, обустройством троп, смотровых площадок для туристического показа объекта культурного наследия.

2.5. Размещение автостоянок.

2.6. Складирование пожароопасных и взрывоопасных материалов, замусоривание территории.

2.7 Применение тяжелой строительной техники, а также технологий, оказывающих динамические нагрузки на объект культурного наследия, негативное воздействие на природную среду.

В границах зоны охраняемого природного ландшафта объекта культурного наследия федерального значения «Укрепленное поселение Аркаим» **разрешается:**

2.8 Хозяйственная деятельность, прямо указанная как разрешенная в Приказе Федерального Агентства научных организаций от 4 июля 2016 года №32н «Об утверждении Положения о государственном природном заповеднике «Ильменский государственный заповедник».

2.9 Проведение археологических полевых работ, в том числе раскопок и разведок, согласно действующему на момент исследований положению о проведении археологических полевых работ.

2.10 Осуществление покоса трав, а также вырубка деревьев и кустарников, препятствующих проведению археологических работ, с последующим восстановлением травяного покрова, посадкой деревьев.

2.11 Умеренный выпас лошадей мелкого и крупного рогатого скота с целью регулирования роста растительных сообществ.

2.12 Проведение противопаводковых работ.

2.13 Прокладка электросетей поземным способом, необходимых для проведения исследовательской деятельности.

2.14 Обустройство туристических троп, организация видовых площадок для осмотра объекта культурного наследия и прилегающей к нему территории с использованием в их покрытии следующих материалов: дерево, плитняк, а также установка по их границам просматриваемого ограждения высотой не более 1,2 метра, включая организацию пешеходных мостов через реки Большая Караганка и Утяганка.

2.15. Установка средств ориентирующей информации высотой не более 3,0 метров, а также информационных стендов высотой не более 2,0 метра и площадью информационного поля не более 1,5 кв. метров.

2.16. Размещение временных некапитальных строений и сооружений, необходимых для проведения исследовательской работы.

Документы и материалы, собранные и полученные при проведении экспертизы, а также специальная, техническая и справочная литература

- Земельный кодекс Российской Федерации от 25.10.2001 № 136-ФЗ;
- Федеральный закон «Об объектах культурного наследия (памятниках истории и культуры) народов Российской Федерации» от 25.06.2002 № 73-ФЗ;
- Градостроительный кодекс Российской Федерации от 29.12.2004 № 191-ФЗ;
- Постановление Правительства Российской Федерации «Об утверждении формы карты (плана) объекта землеустройства и требований к ее составлению» от 30.07.2009 № 621;
- Постановление Правительства Российской Федерации «Об утверждении Положения о зонах охраны объектов культурного наследия (памятников истории и культуры) народов Российской Федерации и признании утратившими силу отдельных положений нормативных правовых актов Правительства Российской Федерации» от 12.09.2015 № 972;
- Постановление Правительства Российской Федерации «Об утверждении Правил предоставления документов, направляемых или предоставляемых в соответствии с частями 1, 3 - 13, 15 статьи 32 Федерального закона "О государственной регистрации недвижимости" в федеральный орган исполнительной власти (его территориальные органы), уполномоченный Правительством Российской Федерации на осуществление государственного кадастрового учета, государственной регистрации прав, ведение

Единого государственного реестра недвижимости и предоставление сведений, содержащихся в Едином государственном реестре недвижимости» от 31.12.2015 № 1532;

– Приказ Министерства экономического развития Российской Федерации от 23.11.2018 №650 «Об установлении формы графического описания местоположения границ населенных пунктов, территориальных зон, особо охраняемых природных территорий, зон с особыми условиями использования территории, формы текстового описания местоположения границ населенных пунктов, территориальных зон, требований к точности определения координат характерных точек границ населенных пунктов, территориальных зон, особо охраняемых природных территорий, зон с особыми условиями использования территории, формату электронного документа, содержащего сведения о границах населенных пунктов, территориальных зон, особо охраняемых природных территорий, зон с особыми условиями использования территории, и о признании утратившими силу приказов Минэкономразвития России от 23 марта 2016 г. № 163 и от 4 мая 2018 г. № 236»;

– Приказ Федеральной службы государственной регистрации, кадастра и картографии (Росреестр) от 10.11.2020 № П/0412 «Об утверждении классификатора видов разрешенного использования земельных участков»;

– ГОСТР 59124-2020 «Сохранение объектов культурного наследия. Состав и содержание научно-проектной документации проекта зон охраны. Общие требования».

Обоснования вывода экспертизы.

Рассмотрев, представленные на государственную историко-культурную экспертизу материалы «Проекта зон охраны объекта культурного наследия федерального значения «Укрепленное поселение Аркаим», Челябинская область, Брединский муниципальный район, река Большая Караганка, совхоз Амурский», разработанного в 2021 году ОГБУК «Челябинский государственный историко-культурный заповедник «Аркаим» (Заповедник «Аркаим»), экспертная комиссия отмечает, что ее состав соответствует Положению о зонах охраны объектов культурного наследия (памятников истории и культуры) народов Российской Федерации, утвержденному постановлением Правительства Российской Федерации от 12.09.2015 № 972, включает обосновывающую часть (Том 1) и утверждаемую часть (Том 2) Проекта.

На основании проведенных историко-культурных и натуральных исследований, с учетом утвержденных границ территории объекта культурного наследия федерального значения «Аркаим», расположенного по адресу: Челябинская область, а также проектных границ территории выявленного объекта культурного наследия «Стоянка Усть-Утяганская», настоящим Проектом предусматривается установление следующего состава зон охраны в отношении объекта культурного наследия федерального значения:

- охранная зона;

- зона охраняемого природного ландшафта.

Границы территорий указанных выше зон охраны объекта культурного наследия федерального значения выполнены на съемке в М 1:4000, содержат графическое их описание (карты (схемы) с указанием характерных (поворотных) точек, текстовое и координатное их описание), выполненное в соответствии с требованиями, установленными приказом Министерства экономического развития Российской Федерации от 23.11.2018 №650.

В границу зон охраны объекта культурного наследия федерального значения вошел выявленный объект культурного наследия «Стоянка Усть-Утяганская», установленные в отношении него границы территории (определены, не утверждены), учитывались при разработке границ зон охраны в отношении объекта культурного наследия федерального значения.

Рассматриваемая территория входит в границу особо охраняемых природных территорий (ООПТ) - лесничество «Степное», в границах которого действует режим особой охраны территории заповедника согласно приказу Федерального Агентства научных организаций от 4 июля 2016 года №32н «Об утверждении Положения о государственном природном заповеднике «Ильменский государственный заповедник».

По мнению экспертов, предлагаемая разработчиком проекта дифференциация территории, включающая установление границ территорий зон объекта культурного наследия федерального значения в составе: охранный зона и зона охраняемого природного ландшафта, а также предлагаемые в их границах требования к градостроительным регламентам, направлены на обеспечение сохранности объекта культурного наследия, выполнение требований обеспечения сохранности особо охраняемых природных территорий, составляющих природного его окружение, а также развитие туризма, обоснованы, не противоречат требованиям действующего законодательства и поддерживаются экспертами.

При этом эксперты отмечают, что согласно:

- п. 6 ст. 36 Градостроительного кодекса Российской Федерации от 29.12.2004 № 191-ФЗ *градостроительные регламенты не устанавливаются* для земель лесного фонда, земель, покрытых поверхностными водами, земель запаса, *земель особо охраняемых природных территорий* (за исключением земель лечебно-оздоровительных местностей и курортов), сельскохозяйственных угодий в составе земель сельскохозяйственного назначения, земельных участков, расположенных в границах особых экономических зон и территорий опережающего социально-экономического развития.

- п.7 ст. 36 Градостроительного кодекса Российской Федерации от 29.12.2004 № 191-ФЗ *использование земельных участков, на которые действие градостроительных регламентов не распространяется или для которых градостроительные регламенты не устанавливаются, определяется уполномоченными федеральными органами исполнительной власти, уполномоченными органами исполнительной власти субъектов Российской Федерации или уполномоченными органами местного самоуправления в соответствии с федеральными законами.* Использование земельных участков в границах особых экономических зон определяется органами управления особыми экономическими зонами. *Использование земель или земельных участков из состава земель лесного фонда, земель или земельных участков, расположенных в границах особо охраняемых природных территорий* (за исключением территорий населенных пунктов, включенных в состав особо охраняемых природных территорий), *определяется* соответственно лесохозяйственным регламентом, *положением об особо охраняемой природной территории в соответствии* с лесным законодательством, *законодательством об особо охраняемых природных территориях.*

Графическое обеспечение Проекта эксперты считают достаточным.

ВЫВОД ЭКСПЕРТИЗЫ.

Установление границ территорий зон охраны объекта культурного наследия федерального значения «Аркаим», расположенного по адресу: Челябинская область, в составе:

охранная зона;

зона охраняемого природного ландшафта,

а также требований к градостроительным регламентам в границах территорий указанных выше зон его охраны, представленных в составе «Проекта зон охраны

объекта культурного наследия федерального значения «Укрепленное поселение Аркаим», Челябинская область, Брединский муниципальный район, река Большая Караганка, совхоз Амурский», разработанного в 2021 году ОГБУК «Челябинский государственный историко-культурный заповедник «Аркаим» (Заповедник «Аркаим»), **соответствует (ПОЛОЖИТЕЛЬНОЕ ЗАКЛЮЧЕНИЕ) требованиям законодательства Российской Федерации в области государственной охраны объектов культурного наследия.**

Экспертная комиссия рекомендует к утверждению в установленном порядке: границы территорий зон охраны объекта культурного наследия федерального значения «Аркаим», расположенного по адресу: Челябинская область, в составе: охранная зона и зона охраняемого природного ландшафта, отображенные в Приложении № 1 к настоящему Акту государственной историко-культурной экспертизы, а также требования к градостроительным регламентам в границах территорий указанных зон охраны объекта культурного наследия федерального значения, отображенные в настоящем Акте государственной историко-культурной экспертизы.

Настоящий акт государственной историко-культурной экспертизы составлен на электронном носителе в формате переносимого документа (PDF) с приложениями и документами, прилагаемыми к настоящему акту, и являющимися его неотъемлемой частью, подписан усиленными квалифицированными электронными подписями.

К настоящему заключению прилагаются:

1. Приложение № 1. Карта (схема) границ территорий зон охраны объекта культурного наследия федерального значения «Аркаим», на 2 л.;
расположенного по адресу: Челябинская область
2. Приложение №2. Схема лесничества «Степное» с указанием местоположения объекта культурного наследия; Топографический план объекта культурного наследия федерального значения, Историко-культурный опорный план; на 5 л.,
- Приложение №3. Фотофиксация объекта культурного федерального значения (архивная и по состоянию на 2021 год) на 6 л.,
3. Протокол №1 организационного заседания экспертной комиссии, проводящей государственную историко-культурную экспертизу проекта зон охраны объекта культурного наследия федерального значения «Аркаим», расположенного по адресу: Челябинская область, от 19 ноября 2021 г. на 2 л.;
4. Протокол №2 итогового заседания экспертной комиссии, проводящей государственную историко-культурную экспертизу проекта зон охраны объекта культурного наследия федерального значения «Аркаим», расположенного по адресу: Челябинская область, от 10 декабря 2021 г. на 2 л.

Председатель экспертной комиссии О.Н. Авксентьева

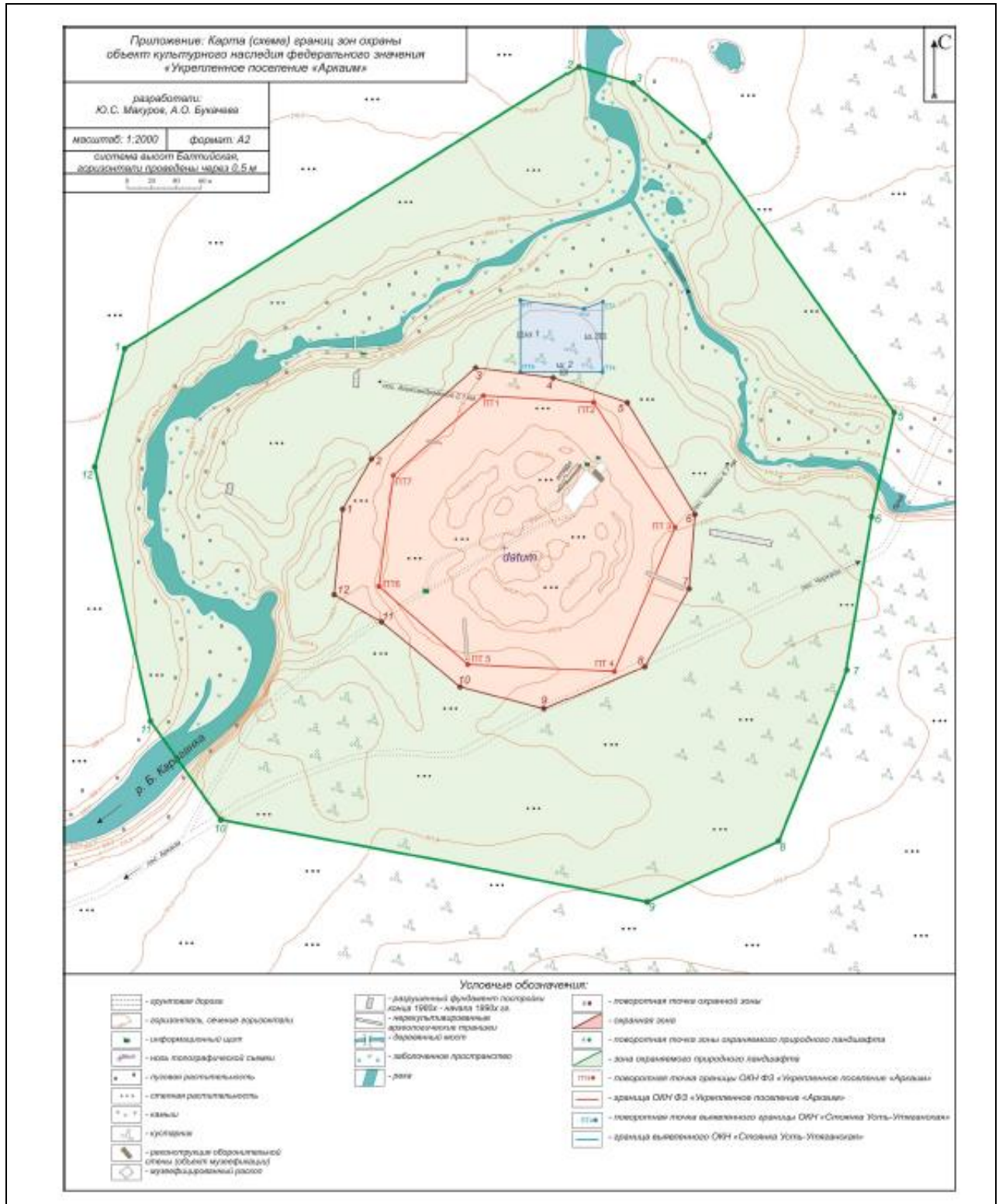
Ответственный секретарь комиссии И.М. Нестеренко

Член экспертной комиссии Н.П. Девятова

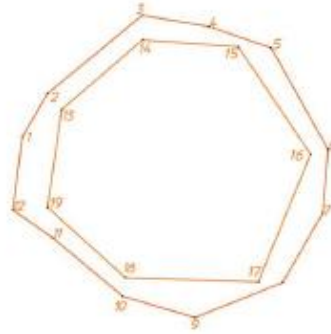
Дата оформления заключения экспертизы – 10 декабря 2021 г.

Приложение № 1
к Акту государственной
историко-культурной экспертизы

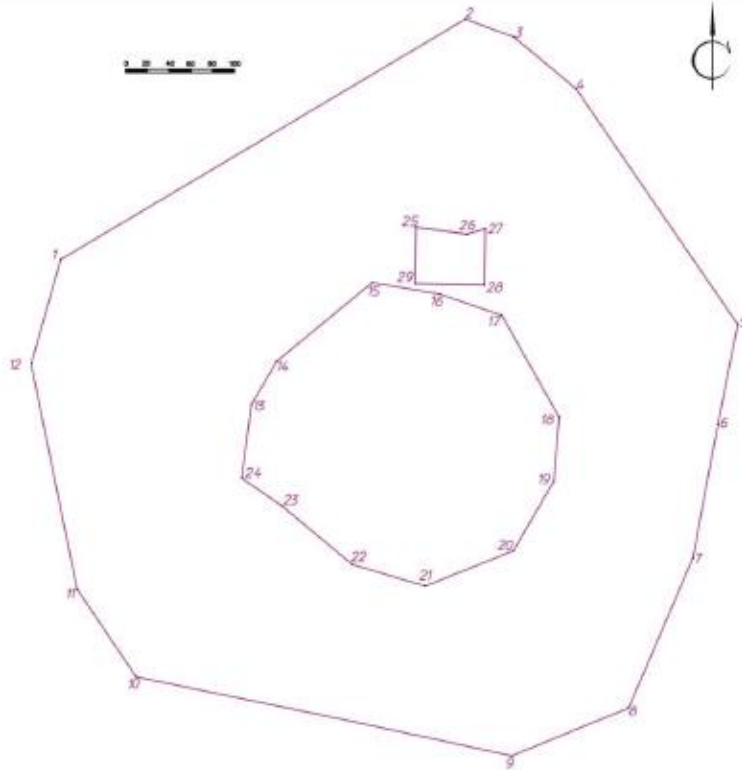
Карта (схема)
границ территорий зон охраны объекта культурного наследия
федерального значения «Аркаим», расположенного по адресу: Челябинская область



**Граница территории охранной зоны объекта культурного наследия
федерального значения**



**Граница территории зоны охраняемого природного ландшафта
объекта культурного наследия федерального значения**



Условные обозначения

— Зона охраняемого
природного ландшафта

11 Поворотная точка зоны охраняемого
природного ландшафта

Приложение № 2
к Акту государственной
историко-культурной экспертизы

Схема лесничества «Степное» Ильменского государственного заповедника

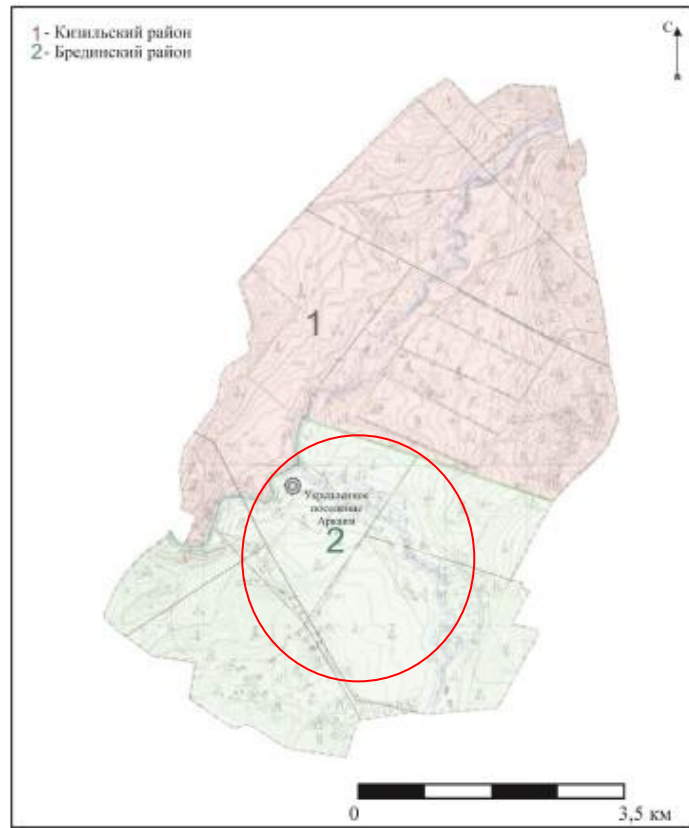
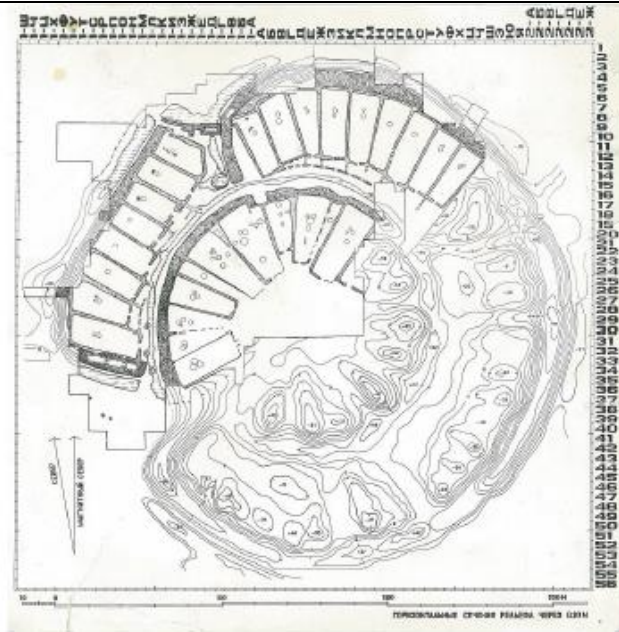


Схема лесничества «Степное» Ильменского государственного заповедника

Топографический план объекта культурного наследия федерального значения



Топографический план ОКН №3 «Укрепленное поселение «Аркаим».

Раскопы 1987-1992 гг.



Фрагмент историко-культурного опорного плана, с указанием памятников, формирующих историко-культурную среду территории

Зданович, Батанина, 2007. Рис. 10



Фотофиксация объекта культурного наследия федерального значения
(архивная и по состоянию на 2021 г)



ОКН №3 «Укрепленное поселение «Аркаим». Раскоп 1991-1992 гг.

ARKAIM. Поселение эпохи бронзы. Древнейшие индоевропейцы в степях Урала: каталог выставки. 2011, стр. 26



ОКН №3 «Укрепленное поселение Аркаим», рекультивированный раскоп

Снимок с мотодельтаплана 1995 г. Зданович и др., 2020. С. 29, рис. 1.15.



*Вид на поселение Аркаим, гору Шаманку и музейно-туристический комплекс.
Аэрофотоснимок 2014 г.*



ОКН ФЭ «Укрепленное поселение «Аркаим». Вид на поселение с северо-востока. Съемка 2017 года с квадрокоптера



Вид на Аркаимскую долину с Грачиной сопки



Вид на Аркаимскую долину с подножия Грачиной сопки



ОКН ФЗ «Укрепленное поселение «Аркаим». Музеефицированный раскоп.

Вид на внутренний ров и жилища с юго-запада



ОКН ФЗ «Укрепленное поселение «Аркаим». Музеефицированный раскоп. Вид

на реконструкцию внешней стены



ОКН №3 «Укрепленное поселение «Аркаим». Музеефицированный раскоп. Вид на внешний ров и реконструкцию внешней стены



ОКН №3 «Укрепленное поселение «Аркаим». Музеефицированный раскоп. Отвал. Вид с северо-востока



ОКН №3 «Укрепленное поселение «Аркаим». Информационный щит к юго-западу от ОКН, напротив юго-западного входа



ОКН №3 «Укрепленное поселение «Аркаим». Информационный щит в северо-восточной части памятника. Вид с северо-востока

ПРОТОКОЛ №1
организационного заседания экспертной комиссии,
проводящей государственную историко-культурную экспертизу проекта зон охраны
объекта культурного наследия федерального значения
«Аркаим», расположенного по адресу: Челябинская область

г. Казань, г. Ижевск

19 ноября 2021 г.

Совещались (по дистанционной связи):

- Авксентьева
Ольга Николаевна** образование высшее, Казанский инженерно-строительный институт, специальность архитектор, Институт государственного и муниципального управления, специальность менеджер государственного и муниципального управления. Стаж работы по профильной деятельности - 35 лет. Член Научно-методического совета по культурному наследию при Комитете Республики Татарстан по охране объектов культурного наследия и Градостроительного Совета при Главном архитекторе г. Казани; член Союза архитекторов Российской Федерации и Республики Татарстан. Аттестованный эксперт по проведению государственной историко-культурной экспертизы - приказ Министерства культуры российской Федерации от 17.07.2019 №997
- Девятова Нина
Павловна** образование высшее, Удмуртский государственный университет, историк. Стаж работы по профильной деятельности - 41 год. Член экспертно-консультативного совета по сохранению объектов культурного наследия при Агентстве по государственной охране объектов культурного наследия Удмуртской Республики. Член Союза архитекторов России. Член Центрального совета ВОО «ВООПИиК», Председатель Президиума Совета УРО ВОО «ВООПИиК». Аттестованный эксперт по проведению государственной историко-культурной экспертизы - приказ Министерства культуры российской Федерации от 17.07.2019 №997
- Нестеренко
Игорь Михайлович** образование: высшее, Казанский государственный университет им. В.И. Ульянова-Ленина, историк. Стаж работы по профильной деятельности - 32 года. Член Научно-методического совета по культурному наследию при Комитете Республики Татарстан по охране объектов культурного наследия. Аттестованный эксперт по проведению государственной историко-культурной экспертизы - приказ Министерства культуры Российской Федерации от 26.04.2018 № 580

Повестка дня:

1. Утверждение состава Экспертной комиссии.
2. Выбор председателя и ответственного секретаря Экспертной комиссии.

3. Определение порядка работы и принятия решений Экспертной комиссии.
4. Определение перечня документов, запрашиваемых у заказчика для проведения экспертизы.

Слушали:

1. Об утверждении состава Экспертной комиссии.

Решили:

Утвердить состав Экспертной комиссии: *Авксентьева Ольга Николаевна, Нестеренко Игорь Михайлович, Девятова Нина Павловна*

2. О выборе председателя и ответственного секретаря Экспертной комиссии

Вопрос о выборе председателя и ответственного секретаря был поставлен на голосование. Решение было принято единогласно.

Решили:

Избрать председателем Экспертной комиссии: *Авксентьеву Ольгу Николаевну;*

Избрать ответственным секретарём Экспертной комиссии: *Нестеренко Игорь Михайлович.*

3. Определение порядка работы и принятия решений Экспертной комиссии.

О.Н.Авксентьева уведомила членов экспертной комиссии о полученной от заказчика для проведения государственной историко-культурной экспертизы «Проекта зон охраны объекта культурного наследия федерального значения «Укрепленное поселение Аркаим», Челябинская область, Брединский муниципальный район, река Большая Караганка, совхоз Амурский», разработанного в 2021 году ОГБУК «Челябинский государственный историко-культурный заповедник «Аркаим» (Заповедник «Аркаим»).

Решили:

3.1. Определить следующий порядок работы и принятия решений Экспертной комиссии:

3.1.1. Члены комиссии самостоятельно знакомятся с материалами по объекту экспертизы, обсуждают материалы экспертизы и совместно принимают решение.

3.1.2. Председатель Экспертной комиссии обобщает мнение членов комиссии и излагает его в форме Акта экспертизы.

3.1.3. Протоколы подписываются всеми членами комиссии.

3.1.4. Работу Экспертной комиссии организуют председатель и ответственный секретарь.

3.1.5. В своей работе Экспертная комиссия руководствуется ст. 29 и 31 Федерального Закона от 25.06.2002 № 73-ФЗ «Об объектах культурного наследия (памятниках истории и культуры) народов Российской Федерации»; Положением о государственной историко-культурной экспертизе, утверждённым Постановлением Правительства Российской Федерации от 15.07.2009 № 569, другими федеральными нормативными актами, а также вышеуказанным Порядком.

4. Об определении перечня документов, запрашиваемых у заказчика для проведения экспертизы.

Решили:

4.1. Запрашивать у заказчика дополнительные материалы по мере возникновения потребности в рабочем порядке.

Председатель экспертной комиссии

О.Н.Авксентьева

Ответственный секретарь комиссии

И.М.Нестеренко

Член экспертной комиссии

Н.П. Девятова

ПРОТОКОЛ №2
итогового заседания экспертной комиссии,
 проводящей государственную историко-культурную экспертизу проекта зон охраны
 объекта культурного наследия федерального значения
 «Аркаим», расположенного по адресу: Челябинская область

г. Казань, г. Ижевск

10 декабря 2021 г.

Совещались (по дистанционной связи):

Председатель экспертной комиссии:
Авксентьева Ольга Николаевна

образование высшее, Казанский инженерно-строительный институт, специальность архитектор, Институт государственного и муниципального управления, специальность менеджер государственного и муниципального управления. Стаж работы по профильной деятельности - 35 лет. Член Научно-методического совета по культурному наследию при Комитете Республики Татарстан по охране объектов культурного наследия и Градостроительного Совета при Главном архитекторе г. Казани; член Союза архитекторов Российской Федерации и Республики Татарстан. Аттестованный эксперт по проведению государственной историко-культурной экспертизы - приказ Министерства культуры российской Федерации от 17.07.2019 №997

Ответственный секретарь
экспертной комиссии:
Нестеренко Игорь Михайлович

образование: высшее, Казанский государственный университет им. В.И. Ульянова-Ленина, историк. Стаж работы по профильной деятельности - 32 года. Член Научно-методического совета по культурному наследию при Комитете Республики Татарстан по охране объектов культурного наследия. Аттестованный эксперт по проведению государственной историко-культурной экспертизы - приказ Министерства культуры Российской Федерации от 26.04.2018 № 580

Член экспертной комиссии:
Девятова Нина Павловна

образование высшее, Удмуртский государственный университет, историк. Стаж работы по профильной деятельности - 41 год. Член экспертно-консультативного совета по сохранению объектов культурного наследия при Агентстве по государственной охране объектов культурного наследия Удмуртской Республики. Член Союза архитекторов России. Член Центрального совета ВОО «ВООПИиК», Председатель Президиума Совета УРО ВОО

«ВООПИиК». Аттестованный эксперт по проведению государственной историко-культурной экспертизы - приказ Министерства культуры российской Федерации от 17.07.2019 №997

Повестка дня:

1. Согласование заключительных выводов экспертной комиссии и подписание заключения (акта) государственной историко-культурной экспертизы (Авксентьева О.Н., Девятова Н.П., Нестеренко И.М.).

2. Принятия решения о передаче актов государственной историко-культурной экспертизе заказчику.

Слушали: Авксентьеву О.Н., И.М.Нестеренко, Девятову Н.П.

Решили:

1. **Установление границ территорий зон охраны объекта культурного наследия федерального значения «Аркаим», расположенного по адресу: Челябинская область, в составе:**

охранная зона;

зона охраняемого природного ландшафта,

а также требований к градостроительным регламентам в границах территорий указанных выше зон его охраны, представленных в составе «Проекта зон охраны объекта культурного наследия федерального значения «Укрепленное поселение Аркаим», Челябинская область, Брединский муниципальный район, река Большая Караганка, совхоз Амурский», разработанного в 2021 году ОГБУК «Челябинский государственный историко-культурный заповедник «Аркаим» (Заповедник «Аркаим»), соответствует (ПОЛОЖИТЕЛЬНОЕ ЗАКЛЮЧЕНИЕ) требованиям законодательства Российской Федерации в области государственной охраны объектов культурного наследия и рекомендуются к утверждению в установленном порядке.

Решение принято единогласно.

2. Произвести подписание подготовленного заключения (акта) в порядке, установленном Положением о государственной историко-культурной экспертизе, утверждённым Постановлением Правительства Российской Федерации от 15 июля 2009 № 569.

Решение принято единогласно.

Председатель экспертной комиссии

О.Н.Авксентьева

Ответственный секретарь комиссии

И.М.Нестеренко

Член экспертной комиссии

Н.П. Девятова