

АКТ
ГОСУДАРСТВЕННОЙ ИСТОРИКО-КУЛЬТУРНОЙ ЭКСПЕРТИЗЫ,
обосновывающий включение в Единый государственный реестр объектов
культурного наследия (памятников истории и культуры) народов Российской
Федерации выявленного объекта культурного наследия:
«Особняк купеческий», расположенного по адресу: Челябинская область,
Миасский городской округ, г. Миасс, ул. Ленина, 6



г. Миасс

2024 г.

Настоящий Акт государственной историко-культурной экспертизы составлен в соответствии с Федеральным законом от 25.06.2002 № 73-ФЗ «Об объектах культурного наследия (памятниках истории и культуры) народов Российской Федерации», Положением о государственной историко-культурной экспертизе, утвержденным постановлением Правительства Российской Федерации от 25.04.2024 № 530, согласно требованиям, предусмотренным пунктом 19 данного положения.

1. **Дата начала проведения экспертизы:** 25 марта 2024 года
2. **Дата окончания проведения экспертизы:** 15 октября 2024 года
3. **Место проведения экспертизы:** Челябинская обл., г. Миасс
4. **Заказчик и исполнитель экспертизы:**

Сведения о заказчике экспертизы:

Наименование	Общество с ограниченной ответственностью "АРХ-КУЛЬТ"
ИНН, ОГРН	ИНН 7415110998; ОГРН 1227400034267

Сведения об исполнителе экспертизы:

Фамилия, имя и отчество	Николаева Вероника Николаевна
Образование	высшее
Специальность	архитектор
Ученая степень	нет
Стаж работы	22 года
Место работы и должность	главный архитектор проекта ООО «АВЕРО ГРУП»
Решение уполномоченного органа по аттестации экспертов на проведение экспертизы с указанием объектов экспертизы	<p>приказ Министерства культуры Российской Федерации от 30.08.2023 № 2519:</p> <ul style="list-style-type: none"> • <u>выявленные объекты культурного наследия в целях обоснования целесообразности включения данных объектов в реестр;</u> • документы, обосновывающие включение объектов культурного наследия в реестр; • документы, обосновывающие отнесение объекта культурного наследия к историко-культурным

	<p>заповедникам, особо ценным объектам культурного наследия народов Российской Федерации либо объектам всемирного культурного и природного наследия;</p> <ul style="list-style-type: none"> • проектная документация на проведение работ по сохранению объектов культурного наследия; • документация, обосновывающая границы защитной зоны объекта культурного наследия; • проекты зон охраны объекта культурного наследия.
--	--

5. Информация о том, что в соответствии с законодательством Российской Федерации эксперты несут ответственность за достоверность сведений, изложенных в заключении:

Государственный эксперт несет ответственность за достоверность информации, изложенной в заключении экспертизы, в соответствии со статьей 29 Федерального закона от 25.06.2002 г. № 73-ФЗ «Об объектах культурного наследия (памятниках истории и культуры) народов Российской Федерации», пунктом 17 «Положения о государственной историко-культурной экспертизе», утвержденного постановлением Правительства Российской Федерации от 25.04.2024 № 530.

Отношения эксперта и заказчика экспертизы:

- Не имеют родственных связей с Заказчиком экспертизы (далее - Заказчик) (его должностными лицами, работниками).
- Не состоят в трудовых отношениях с Заказчиком;
- Не имеют долговых или иных имущественных обязательств перед Заказчиком;
- Не владеют ценными бумагами, акциями (долями участия, паями в уставных капиталах) Заказчика;
- Не заинтересованы в результатах исследований и решений, вытекающих из настоящего заключения экспертизы, с целью получения выгоды в виде денег, ценностей, иного имущества, услуг имущественного характера или имущественных прав для себя или третьих лиц.

6. Правовые основания для проведения экспертизы:

- Федеральный закон от 25 июня 2002 года № 73-ФЗ «Об объектах культурного наследия (памятниках истории и культуры) народов Российской Федерации»;
- Закон Челябинской области от 12 мая 2015 года N 168-ЗО «Об объектах культурного наследия (памятниках истории и культуры) в Челябинской области»
- Положение о государственной историко-культурной экспертизе, утвержденное постановлением Правительства Российской Федерации от 25.04.2024 № 530;
- Положение о едином государственном реестре объектов культурного наследия (памятников истории и культуры) народов Российской Федерации, утвержденное приказом Министерства культуры Российской Федерации от 3 октября 2011 года № 954;
- Требования к составлению проектов границ территории объектов культурного наследия, утвержденные приказом Министерства культуры Российской Федерации от 4 июня 2015 года № 1745;
- Порядок проведения работ по выявлению объектов, обладающих признаками объекта культурного наследия, и государственному учету объектов, обладающих признаками объекта культурного наследия, утвержденный приказом Министерства культуры Российской Федерации от 2 июля 2015 года № 1905;
- Порядок определения предмета охраны объекта культурного наследия, включенного в единый государственный реестр объектов культурного наследия (памятников истории и культуры) народов Российской Федерации в соответствии со статьей 64 Федерального закона от 25 июня 2002 года № 73-ФЗ «Об объектах культурного наследия (памятниках истории и культуры) народов Российской Федерации», утвержденный приказом Министерства культуры Российской Федерации от 13 января 2016 года № 28.

7. Цель и объекты экспертизы:

Цель экспертизы:

- Обоснование включения выявленного объекта культурного наследия: «Особняк купеческий», расположенного по адресу: Челябинская область, Миасский городской округ, г. Миасс, ул. Ленина, 6 (далее – Объект) в соответствии с решением о включении его в перечень выявленных объектов культурного

наследия.

– Уточнение сведений о выявленном объекте культурного наследия: «Особняк купеческий», расположенном по адресу: Челябинская область, Миасский городской округ, г. Миасс, ул. Ленина, 6.

Объект экспертизы:

– Документы, обосновывающие включение в единый государственный реестр объектов культурного наследия (памятников истории и культуры) народов Российской Федерации выявленного объекта культурного наследия «Особняк купеческий», расположенного по адресу: Челябинская область, Миасский городской округ, г. Миасс, ул. Ленина, 6;

– Выявленный объект культурного «Особняк купеческий», расположенный по адресу: Челябинская область, Миасский городской округ, г. Миасс, ул. Ленина, 6, в целях обоснования целесообразности включения данного объекта в единый государственный реестр объектов культурного наследия (памятников истории и культуры) народов Российской Федерации».

8. Перечень документов, представленных заявителем (при значительном количестве документов их перечень приводится в приложении с соответствующим примечанием в тексте заключения).

Копия приказа о включении объекта в перечень выявленных объектов культурного наследия Челябинской области, представляющих историческую, художественную или иную ценность, объектов, обладающих признаками объекта культурного наследия.

9. Сведения об обстоятельствах, повлиявших на процесс проведения и результаты экспертизы.

Обстоятельств, повлиявших на процесс проведения и результаты экспертизы, не имеется. Дополнительных сведений, которые могли бы повлиять на процесс проведения и результаты экспертизы, не поступало.

10. Сведения о проведенных исследованиях с указанием примененных методов, объема и характера выполненных работ и их результатов.

– Сбор сведений о земельных участках и объектах недвижимости в границах исследуемой территории;

- Ознакомление с объектом экспертизы, изучение документов, представленных Заказчиком экспертизы;
- Визуальный осмотр (натурное обследование) и фотофиксация;
- Сбор и анализ архивных, библиографических, научно-исследовательских материалов по рассматриваемому объекту и прилегающей к нему территории;
- Анализ собранных сведений и материалов;
- Разработка предмета охраны рассматриваемого объекта;
- Разработка границ территории рассматриваемого объекта, разработка режимов использования земель и требований к градостроительным регламентам в границах территории рассматриваемого объекта;
- Консультирование с заказчиком экспертизы по содержательным вопросам относительно объекта экспертизы;
- Формулирование вывода экспертизы, составление заключения экспертизы в виде Акта государственной историко-культурной экспертизы.

11. Факты и сведения, выявленные и установленные в результате проведенных исследований.

История исследования Объекта:

– Исторические сведения об истории г. Миасс

Город возник на реке Миасс, по которой и получил свое имя. Название реки могло произойти от тюркского языка, означая «малая топь».

В 1773 году тульский купец, основатель Златоустовского завода И.И. Лугинин получил разрешение на строительство на реке Миасс медеплавильного завода. Однако из-за вспыхнувшей Крестьянской войны строительство остановилось. Завод пустили лишь 12 августа 1777 года. Он вошел в состав Златоустовского горного округа и менял хозяев вместе с ним. В 1798 году наследник основателя завода, И.М. Лугинин, продал предприятие казне. В XIX веке производство меди сократилось, завод стал убыточным и закрылся. Административно Миасский завод входил в состав Троицкого уезда Оренбургской губернии.

Новая веха в развитии Миасса связана с золотом. В 1820-е годы здесь открыли богатейшие золотые россыпи, в долине реки Миасс появилось множество

золотых приисков. Например, в 1836 году здесь разрабатывалось 54 рудника и 23 золотые россыпи.

Самым богатым и известным прииском в окрестностях Миасса оказался Царево-Александровский (в советское время его переименовали в Ленинский), открытый в 1824 году шихтмейстером Меджером. Примечателен тем, что этот прииск во время путешествия по Уралу посетил император Александр I и сам попробовал добывать золото.

В 1842 году молодым старателем Никифором Сюткиным здесь был найден самородок весом 36 кг 21 г. Длина самородка составила 39 см, высота - 28 см. За форму самородок назвали «Большим треугольником». Это крупнейший золотой самородок в России и мире, сохранившийся до наших дней (известны и более крупные находки, но они были переплавлены). «Большой треугольник» хранится в Алмазном фонде Кремля в Москве. За находку старателю выплатили огромное по тем временам вознаграждение в 1200 рублей серебром (частями). Однако, как рассказывают, Сюткин быстро спился и все промотал, умерев в нищете.

Вообще, этот прииск отличался многочисленными находками крупных самородков. Почти полвека миасская долина была главной золотой кладовой России. Миасс превратился в богатый населенный пункт.

В 1839 году Густавом Розе в честь Миасского завода была названа новая открытая горная порода – миаскит. Она встречается на Ильменском, Ишкульском и Сайтовском хребтах. В Миассе есть единственное в мире здание, облицованное миаскитом, - старый вокзал.

Миасс – родина известного уральского фотографа В.Л. Метенкова. Также он связан с именами известных ученых Л.А. Кулика, А.Е. Ферсмана, В.И. Вернадского.

С 1891 года в России строилась Транссибирская железнодорожная магистраль (Транссиб) – самая длинная железная дорога в мире (более 9 тысяч км). Она прошла через Миасс. Официально строительство началось 19 (31) мая 1891 года близ Владивостока. На закладке дороги присутствовал цесаревич Николай Александрович, будущий император Николай II. Однако фактически строительство стартовало раньше – в начале марта 1891 года, когда началось строительство участка Миасс — Челябинск. Первый поезд (рабочий, со стройматериалами)

встречали в Миассе 5 июля 1892 года, а первый пассажирский состав из Санкт-Петербурга во Владивосток прошел в 1903 году.

После начала первой мировой войны, в 1915 году, из Риги в Миасс эвакуировали пилозубный завод фирмы «Томас Фирт и сыновья». Он дал начало Миасскому напилочному (инструментальному) заводу. В советское время завод выпускал широкий ассортимент насечных и нарезных изделий: от больших напильников до маникюрных пилок. Его продукция экспортировалась более чем в 40 стран мира. В 1981 году был изготовлен миллиардный (!) напильник. Для перевозки такого количества продукции понадобилось бы 34 000 вагонов, а их протяженность составила бы 400 км.

Гражданская война прокатилась и по Миассу, унеся жизни людей. Началом гражданской войны на территории Миасса стал мятеж чехословацкого корпуса. 27 мая 1918 года миасский красногвардейский отряд был направлен на подавление мятежа в Златоусте, а 29 мая в Миассе был совершен контрреволюционный переворот, в город вступила рота белочехов. Наступательная операция красных под руководством Н.И. Подвойского и И.М. Малышева провалилась. 1 июня у горы Моховой они были разбиты. Захваченные в плен бойцы и местные руководители большевиков были расстреляны. В 1919 году, после боев, город освободили от белых.

В 1919 году (по другим данным, в 1926-м) Миасс получил статус уездного города. В 1923 году Миасский горсовет предлагал переименовать город в Тухачевск (в честь военачальника М.Н. Тухачевского, который руководил боевыми действиями в районе Миасса при освобождении местности от белых), однако ходатайство было отклонено.

В советское время добыча золота продолжилась, на реке появлялись драги. С 1988 года на Миасском пруду работает драга № 5. Здесь почти отработано одно из крупных россыпных месторождений, добыто около 2 тонн золота. Самородки здесь попадались редко.

В 1941 году из-за начавшейся войны в Миасс был эвакуирован Московский автомобильный завод. На его базе в 1943 году возник Миасский автомобильный завод. Сначала на заводе выпускались двигатели и коробки передач, а 8 июля 1944

года с конвейера сошёл первый уральский автомобиль ЗИС-5 (в честь этого события одна из центральных улиц названа ул. 8 июля). Автомобили отправляли на фронт, на них устанавливали знаменитые «Катюши». После войны автомобильный завод продолжил работу, выпуская различные модели грузовых автомобилей «Урал». Он получил название Уральского автомобильного завода – «УралАЗ». Работает предприятие и в наши дни (под названием автомобильный завод «Урал»).

В 1950-е годы в Миасс из Златоуста перевели ракетное конструкторское бюро (СКБ-385), ныне это Государственный ракетный центр «КБ им. академика В.П. Макеева»). Оно занималось освоением серийного производства ракет разработки ОКБ-1, которое возглавлял С.П. Королев. Так в северной части города возник новый (и самый молодой) район – Машгородок.

– Исторические сведения об Объекте

С 24 октября 1919 г. в бывшем доме купца Беляева была размещена центральная городская библиотека. До этого в помещении площадью 223 кв. метра проживал сам купец. На первом этаже находился магазин, а на втором, собственно, жил Николай Беляев с семьей.

После входа в здание – лестница на второй этаж. 13 ступенек, украшенных деревянными балясинами позапрошлого столетия. На втором этаже находилось несколько спален и зала. В зале до революции проходили балы, собиралась городская знать. Под зданием находится внушительных размеров подвал. В нем когда-то хранили товар.

В советское время в библиотеке работала котельная. На рубеже 2000-х библиотеку подключили к центральному отоплению.

О Николае Фёдоровиче Беляеве сегодня известно совсем немного. Сохранились данные, что купец был меценатом, жертвовал большие средства на строительство храмов. В частности, выделил 4000 рублей для строительства кладбищенского храма (ныне Свято-Троицкая церковь), лично распоряжался производством работ, делал в Москве заказ иконостаса и покупку утвари. На старогородском кладбище была похоронена мать и два брата Николая Федоровича.

Объект сохранил общую объемно-планировочную композицию и декоративное убранство фасадов.

– **Современная градостроительная ситуация.**

Объект расположен в южной части г. Миасс, в северной части квартала, образованного улицами Ленина, Пролетарская, Первомайская и Октябрьская.

Окружающая застройка имеет низкую плотность. Этажность застройки в квартале варьируется от 1 до 5 этажей. Застройка в квартале преимущественно периметрального типа, представлена жилыми домами, общественными и общеобразовательными зданиями. Жилые дома выстроены как в первой половине XX века, так и в начале XXI века.

Прилегающие к рассматриваемому участку кварталы также представлены жилыми домами, объектами здравоохранения, а также общественными зданиями. Этажность застройки варьируется от 1 до 9 этажей.

Транспортная ситуация на рассматриваемой территории условно благоприятная: рядом с объектом отсутствуют организованные общедоступные парковки, транспортные средства расположены преимущественно вдоль улиц и на приусадебных участках. Ближайшая остановка общественного транспорта расположена в 200 м. от Объекта на ул. Ленина.

Инфраструктура исследуемой территории недостаточно организована в плане городского благоустройства.

Рельеф в квартале естественный, имеет спокойный характер.

Исследуемый квартал является элементом планировочной структуры г. Миасс. Планировочная структура квартала сохранила исторические очертания и подлежит сохранению.

– **Визуальное восприятие объекта.**

Сохранность условий визуального восприятия объекта в его историко-градостроительной и природной среде обеспечивается пешеходными маршрутами зрительного восприятия в канале ул. Ленина, а также с прилегающей к Объекту территории.

Объект расположен на южной стороне ул. Ленина, объект окружён по периметру кустарниками и выделяется на фоне озеленения при визуальном восприятии. Восприятие Объекта обеспечивается озеленённой благоустроенной территорией вокруг него, архитектурно-планировочная структурой, которой

выделяет рассматриваемый объект в композиции ул. Ленина.

– **Характеристика выявленного объекта культурного наследия:**

Объект представляет собой двухэтажное прямоугольное в плане кирпичное здание. Общие габаритные размеры памятника: 16м x 14м.

Северный фасад решен в пять оконных осей. Первый этаж оформлен рустом. Оконные проемы с лучковой перемычкой и рустованным наличником с замковым камнем. На 5 оси дверной проем с козырьком. Межэтажный ступенчатый пояс с рядом филенок, декорированных лепными элементами в виде кулис, на каждой оси. Оконные проёмы второго этажа с лучковыми перемычками, тонким наличником и со ступенчатым лучковым сандриком с замковым камнем. Углы фасада и пространства между оконными проемами 1-2, 4-5 осей оформлены лопатками, декорированными на первом этаже рустом, на втором этаже фигурными филенками с лепным орнаментом внутри. Венчающий ступенчатый карниз с дентикулами. Над каждой лопаткой на уровне кровли расположены прямоугольные в плане филенчатые столбики. Над 1 и 5 оконными осями фигурный двухступенчатый филенчатый аттик.

Западный фасад украшен ступенчатым пояском и общим венчающим ступенчатым карнизом с дентикулами.

Восточный фасад решен в две оконные оси на втором этаже. Проемы с лучковыми перемычками. На первой оси дверной проем с металлической лестницей. Венчающий ступенчатый карниз с дентикулами.

В интерьере здания сохранился потолочный лепной декор, лучковые перемычки проемов, а также оформление печных труб.

Зальные пространства, лестничные клетки и коридоры оформлены лепным ступенчатым потолочным карнизом, фигурными потолочными розетками по центру залы и на углах молдингов, орнаментальными вставками как растительного характера, так и в виде кулис. Также сохранились исторические кованные люстры. Печные трубы оформлены ступенчатым карнизом.

Сведения о наименовании Объекта:

«Особняк купеческий».

Сведения о местонахождении Объекта:

Челябинская область, Миасский городской округ, г. Миасс, ул. Ленина, 6.

Сведения о категории историко-культурного значения Объекта:

Выявленный объект культурного наследия.

Время создания Объекта:

XIX в.

Сведения о виде Объекта:

Памятник.

Сведения о праве собственности земельного участка, на котором расположен выявленный объект культурного наследия:

Сведения о праве собственности отсутствуют.

Сведения об утвержденных границах территории Объекта:

Границы территории не утверждены; описание границ территории разработано в составе настоящей экспертизы и представлено в приложениях к настоящему акту экспертизы.

Фотографическое (графическое) изображение объекта:

Современная фотофиксация объекта представлена в приложении.

Фотофиксация выполнена в сентябре 2024 года.

Автор съемки: Карякина Е.А.

Съемка выполнена фотоаппаратом: Canon EOS 90D.

Методика исследования Объекта:

Перечень специальной, технической и справочной литературы, использованной при проведении экспертизы:

Методические пособия, включая законодательные и подзаконные акты:

- Национальный стандарт РФ ГОСТ Р 55528-2013 «Состав и содержание научно-проектной документации по сохранению объектов культурного наследия. Памятники истории и культуры. Общие требования», утвержденный приказом Федерального агентства по техническому регулированию и метрологии от 28 августа 2013 года № 593-с;
- Национальный стандарт Российской Федерации ГОСТ Р 56891.1 – 2016 Сохранение объектов культурного наследия. Термины и определения. Часть 1

Общие понятия, состав и содержание научно-проектной документации, утвержденным приказом Федерального агентства по техническому регулированию и метрологии от 10 марта 2016 года № 134-ст;

– Национальный стандарт Российской Федерации ГОСТ Р 56891.2 – 2016 Сохранение объектов культурного наследия. Термины и определения. Часть 2 Памятники истории и культуры, утвержденным приказом Федерального агентства по техническому регулированию и метрологии от 10 марта 2016 года № 135-ст.

– Методика установления границ территории объектов культурного наследия (памятников истории и культуры), разработанные государственным унитарным предприятием «Научно-исследовательский и проектный институт генерального плана города Москвы» по заказу Комитета по архитектуре и градостроительству города Москвы в 2008 году;

– Методические указания по проведению комплексных историко-культурных исследований), разработанные государственным унитарным предприятием «Научно-исследовательский и проектный институт генерального плана города Москвы» по заказу Комитета по архитектуре и градостроительству города Москвы в 2009 году;

– Методические указания по определению предмета охраны для объектов, предложенных к включению в реестр объектов культурного наследия, выявленных объектов культурного наследия и объектов культурного наследия федерального и регионального значения (памятников истории и культуры), подготовленные по заказу Комитета по культурному наследию города Москвы (Москомнаследие) в 2011 году ООО «ПФ-Градо».

Список литературы:

– Материалы Свода памятников истории и культуры РСФСР. Челябинская область. М., 1986. С.49;

– Челябинская область: энциклопедия: в 7 т. / редкол.: К. Н. Бочкарев – Челябинск: Камен. пояс, 2008 г.

– Мишин Сергей Александрович Челябинская усадьба второй половины XIX века// Вестник ЮУрГУ. Серия: Социально-гуманитарные науки. 2006. №17 (72). URL: [https://cyberleninka.ru/article/n/chelyabinskaya-usadba-vtoroy-poloviny-xix-veka-](https://cyberleninka.ru/article/n/chelyabinskaya-usadba-vtoroy-poloviny-xix-veka)

po-arheologicheskim-dannym.

– Борисова, Е. А. Русская архитектура конца XIX - начала XX века / Е. А. Борисова, Т. П. Каждан; Ин-т истории искусств Мин-ва культуры СССР. Москва: Наука, 1971. - 240 с.

12. Перечень документов и материалов, собранных и полученных при проведении экспертизы, а также использованной для нее специальной, технической и справочной литературы:

- Материалы фотофиксации Объекта (сентябрь 2024 г.);
- Выписка из Единого государственного реестра недвижимости;
- Приказ Министерства Культуры Челябинской области № 7 от 18.01.2011 «О включении в перечень выявленных объектов культурного наследия Челябинской области, представляющих историческую, художественную или иную ценность, объектов, обладающих признаками объекта культурного наследия».

13. Обоснования вывода экспертизы.

Экспертное заключение подготовлено по изучения представленных на экспертизу документов и проведения необходимых дополнительных исследований и оценок, основываясь на содержании Федерального закона «Об объектах культурного наследия (памятниках истории и культуры) народов Российской Федерации», других документов, указанных в п. 14 настоящего акта.

- Объем и содержание представленных заявителем (Заказчиком) документов достаточны для принятия решения и формулирования однозначного вывода настоящей экспертизы.
- Представленная на экспертизу документация обеспечивает достижение целей – обоснования включения объекта культурного наследия в реестр, определения категории историко-культурного значения объекта культурного наследия, в соответствии со статьей 28 Федерального закона «Об объектах культурного наследия (памятниках истории и культуры) народов Российской Федерации».
- Вывод экспертизы формулируется в соответствии со статьей 20 (пункт а) Положения о государственной историко-культурной экспертизе, утвержденного постановлением Правительства Российской Федерации от 25.04.2024 № 530.

– Целесообразность включения объекта в реестр обоснована его историко-культурной ценностью, в соответствии со статьей 18 (п. 2, 3, 4), статьей 32 Федерального закона «Об объектах культурного наследия (памятниках истории и культуры) народов Российской Федерации».

– Историко-культурная ценность соответствует особенностям объекта (предмета охраны), послужившим (принимаемым настоящей экспертизой) основаниями для включения объекта в государственный реестр объектов культурного наследия, в соответствии со статьей 18 Федерального закона «Об объектах культурного наследия (памятниках истории и культуры) народов Российской Федерации».

– Определение историко-культурной ценности объекта:
Приоритетными в отношении исследуемого Объекта являются критерии градостроительной, архитектурной и исторической ценности.

Градостроительная ценность объекта определяется исходя из его роли в структуре застройки города, взаимодействия с историко-архитектурным окружением, сохранения его градоформирующего значения на прилегающей территории, принадлежности к ансамблю или комплексу.

Объект обладает градостроительной ценностью как часть исторической среды г. Миасс. Объект расположен в южной части г. Миасс, на южной стороне ул. Ленина.

Архитектурно-художественная ценность определяется по критериям времени создания объекта, особенностей его архитектурного решения, отражающим типичные, характерные или индивидуальные черты, сохранности его исторического облика.

Объект обладает архитектурной и художественной ценностью, связанной с его архитектурно-пространственным решением в виде двухэтажного каменного прямоугольного в плане здания.

Объект обладает исторической ценностью, как подлинная усадьба 19 века, в которой с 1919 года располагается городская библиотека.

Таким образом, Объект обладает достаточными ценностными характеристиками для включения в Единый государственный реестр объектов

культурного наследия народов Российской Федерации.

– Наименование объекта: «Особняк купеческий» экспертом определяется в соответствии с статьей 4 Федерального закона от 25.06.2002 № 73-ФЗ «Об объектах культурного наследия (памятниках истории и культуры) народов Российской Федерации»: «объекты культурного наследия местного (муниципального) значения - объекты, обладающие историко-архитектурной, художественной, научной и мемориальной ценностью, имеющие особое значение для истории и культуры муниципального образования», а также в соответствии с приказом Комитета государственной охраны объектов культурного наследия Волгоградской области № 271 «О включении объекта, обладающего признаками объекта культурного наследия, в перечень выявленных объектов культурного наследия» от 21 сентября 2020 г, на основании проведенных комплексных историко-культурных исследований.

– Время создания (возникновения) объекта и (или) дата связанного с ним исторического события: XIX век, экспертом определяется в соответствии с статьей 4 Федерального закона от 25.06.2002 № 73-ФЗ «Об объектах культурного наследия (памятниках истории и культуры) народов Российской Федерации»: «объекты культурного наследия местного (муниципального) значения - объекты, обладающие историко-архитектурной, художественной, научной и мемориальной ценностью, имеющие особое значение для истории и культуры муниципального образования», на основании проведенных историко-архивных и библиографических исследований.

– Адрес (местонахождение) объекта: Челябинская область, Миасский городской округ, г. Миасс, ул. Ленина, 6, экспертом определяется в соответствии с статьей 4 Федерального закона от 25.06.2002 № 73-ФЗ «Об объектах культурного наследия (памятниках истории и культуры) народов Российской Федерации»: «объекты культурного наследия местного (муниципального) значения - объекты, обладающие историко-архитектурной, художественной, научной и мемориальной ценностью, имеющие особое значение для истории и культуры муниципального образования», на основании выписки из Единого государственного реестра

недвижимости об объекте недвижимости, а также на основании проведенного натурного обследования объекта.

– Категория историко-культурного значения объекта культурного наследия экспертом определяется в соответствии со статьей 4 Федерального закона от 25.06.2002 № 73-ФЗ «Об объектах культурного наследия (памятниках истории и культуры) народов Российской Федерации»: «объекты культурного наследия местного (муниципального) значения - объекты, обладающие историко-архитектурной, художественной, научной и мемориальной ценностью, имеющие особое значение для истории и культуры муниципального образования».

Данный объект обладает градостроительной, архитектурной и исторической ценностью для культуры и истории г. Миасс.

– Вид объекта: памятник градостроительства и архитектуры экспертом определяется в соответствии с статьей 4 Федерального закона от 25.06.2002 № 73-ФЗ «Об объектах культурного наследия (памятниках истории и культуры) народов Российской Федерации»: «объекты культурного наследия местного (муниципального) значения - объекты, обладающие историко-архитектурной, художественной, научной и мемориальной ценностью, имеющие особое значение для истории и культуры муниципального образования», на основании проведенных комплексных историко-культурных исследований.

– Границы территории объекта (включая текстовое и графическое описания местоположения этих границ, перечень координат характерных точек этих границ), определены в ходе настоящей экспертизы с учетом особенностей объекта культурного наследия, включая степень его сохранности и этапы развития, и соответствуют ст. 3.1 Федерального закона от 25.06.2002 № 73-ФЗ.

– Предмет охраны объекта определен в ходе настоящей экспертизы с учетом особенностей объекта культурного наследия, включая степень его сохранности и этапы развития, на основании проведенных комплексных историко-культурных исследований и соответствуют ст. 3.1 Федерального закона от 25.06.2002 № 73-ФЗ.

14. Вывод экспертизы.

Включение в единый государственный реестр объектов культурного наследия (памятников истории и культуры) народов Российской Федерации

Объекта «Особняк купеческий», расположенного по адресу: Челябинская область, Миасский городской округ, г. Миасс, ул. Ленина, 6, **является обоснованным (положительное заключение)**, так как данный объект обладает градостроительной, архитектурной и историко-культурной ценностью и особенностями (предметом охраны), являющимися основанием для включения его в реестр, и соответствует критериям объекта культурного наследия, установленным Федеральным законом от 25.06.2002 г. №73-ФЗ «Об объектах культурного наследия (памятниках истории и культуры) народов Российской Федерации».

Объект «Особняк купеческий», расположенный по адресу: Челябинская область, Миасский городской округ, г. Миасс, ул. Ленина, 6, подлежит включению в единый государственный реестр объектов культурного наследия (памятников истории и культуры) народов Российской Федерации в установленном порядке со следующими сведениями, представленными в соответствии с п. 2 ст. 18 Федерального закона от 25.06.2002 г. № 73-ФЗ «Об объектах культурного наследия (памятниках истории и культуры) народов Российской Федерации»:

- 1) Наименование объекта: **«Особняк купеческий»**
- 2) Время возникновения, дата создания Объекта, даты основных изменений (перестроек) объекта, даты связанных с ним исторических событий: **XIX в.**
- 3) Местонахождение объекта: **Челябинская область, Миасский городской округ, г. Миасс, ул. Ленина, 6**
- 4) Категория историко-культурного значения: **объект культурного наследия местного значения**
- 5) Вид объекта: **Памятник (общая видовая принадлежность – памятник архитектуры)**
- 6) **Предмет охраны:** в соответствии с проектом, представленным в приложении: **Градостроительные характеристики**

Историческое местоположение в южной части г. Миасс, в северной части квартала, образованного улицами Ленина, Пролетарская, Первомайская и Октябрьская.

Композиционная значимость – объект рядовой застройки ул. Ленина.

Объемно-планировочное решение

Конфигурация и габаритные размеры.

Двухэтажное прямоугольное в плане кирпичное здание.

Общие габаритные размеры памятника: 16м x 14м.

Архитектурные и конструктивные характеристики

Северный фасад.

- решен в пять оконных осей.
- первый этаж оформлен рустом.
- оконные проемы с лучковой перемычкой и рустованным наличником с замковым камнем.
- на 5 оси дверной проем с козырьком.
- межэтажный ступенчатый пояс с рядом филенок, декорированных лепными элементами в виде кулис, на каждой оси.
- оконные проёмы второго этажа с лучковыми перемычками, тонким наличником и со ступенчатым лучковым сандриком с замковым камнем.
- углы фасада и пространства между оконными проемами 1-2, 4-5 осей оформлены лопатками, декорированными на первом этаже рустом, на втором этаже фигурными филенками с лепным орнаментом внутри.
- венчающий ступенчатый карниз с дентикулами.
- над каждой лопаткой на уровне кровли расположены прямоугольные в плане филенчатые столбики.
- над 1 и 5 оконными осями фигурный двухступенчатый филенчатый аттик.

Западный фасад.

- украшен ступенчатым пояском и общим венчающим ступенчатым карнизом с дентикулами.

Восточный фасад.

- венчающий ступенчатый карниз с дентикулами.

Интерьер.

- лепной ступенчатый потолочный карниз;
- фигурные потолочные розетки по центру залы и на углах молдингов;
- орнаментальные вставки как растительного характера, так и в виде кулис;
- кованные люстры;

- печные трубы оформлены ступенчатым карнизом.

Материалы

- кирпич;
- лепной декор;
- кованые люстры;
- металлическая фальцевая кровля.

Цветовое решение

- кирпич, окрашенный в светлые тона.

Секторы и направления видовых раскрытий, визуальные связи памятника

- точка наилучшего визуального восприятия объекта культурного наследия в южном направлении.

7) **Границы территории:** в соответствии с проектом, представленным в приложении.

8) **Фотографические изображение объекта**



15. Перечень приложений к заключению экспертизы:

- Материалы, предоставленные заказчиком государственной историко-культурной экспертизы объекта.
- Выписка из Единого государственного реестра недвижимости.

- Картографические и исторические по объекту экспертизы.
- Материалы современной фотофиксации (сентябрь 2024 г.).
- Проект предмета охраны объекта культурного наследия.
- Проект границ территории объекта культурного наследия.

Эксперт государственной
историко-культурной экспертизы

В.Н. Николаева

*Дата оформления Акта государственной историко-культурной экспертизы:
15.10.2024 г.*

**ПРИЛОЖЕНИЕ к АКТУ
ГОСУДАРСТВЕННОЙ ИСТОРИКО-КУЛЬТУРНОЙ ЭКСПЕРТИЗЫ,
обосновывающий включение в Единый государственный реестр объектов
культурного наследия (памятников истории и культуры) народов Российской
Федерации выявленного объекта культурного наследия:
«Особняк купеческий», расположенного по адресу: Челябинская область,
Миасский городской округ, г. Миасс, ул. Ленина, 6**

Материалы, предоставленные заказчиком государственной историко-культурной экспертизы объекта культурного значения



МИНИСТЕРСТВО КУЛЬТУРЫ ЧЕЛЯБИНСКОЙ ОБЛАСТИ

П Р И К А З

18.01.2011

№ 4

Челябинск

«Об утверждении списка выявленных объектов культурного наследия Челябинской области, представляющих историческую, художественную или иную культурную ценность»

Во исполнение ст. 64 Федерального закона «Об объектах культурного наследия (памятниках истории и культуры) народов Российской Федерации» от 25 июня 2002 года № 73-ФЗ и с учетом изменений и дополнений сформирован Список выявленных объектов культурного наследия Челябинской области, представляющих историческую, художественную или иную культурную ценность, 2011 года,

ПРИКАЗЫВАЮ:

1. Утвердить «Список № 1 выявленных объектов культурного наследия Челябинской области, представляющих историческую, художественную или иную культурную ценность» (список прилагается).
2. По объектам культурного наследия Челябинской области, включенным в Список выявленных объектов культурного наследия Челябинской области, представляющих историческую, художественную или иную культурную ценность, организовать работу по включению их в Единый государственный реестр объектов культурного наследия (памятников истории и культуры) народов Российской Федерации.
3. Контроль за исполнением приказа оставляю за собой.

Министр культуры

А.В. Бетехтин

УТВЕРЖДАЮ

Министр культуры Челябинской области



А.В. Бегетин

2011 г.

Приложение
к приказу № 4
от 28.02.2011 г.

**Список выявленных объектов культурного наследия Челябинской области,
представляющих историческую, художественную или иную культурную ценность, 2011 г.**

№№ п/п	Наименование объекта	датировка	тип памятника	собственник, пользователь	техническое состояние	районный центр	город, село	улица, № дома, местонахождение объекта	основание для учета (список и номер)	другой адрес (улица)	другой адрес (дом)
1	Храм Казанской иконы Божьей Матери	н.20в.	памятник архитектуры			Агаповский муниципальный район	Янгелька с.		список №1 1993 г., список №44 28.02.2004г.		
2	Могилики курганный у пос. Янгельского (Группа XIII у пос. Янгельского)	Эпоха бронзы	памятник археологии		удовлетворительное	Агаповский муниципальный район		В 7 км к северу от пос. Янгельский, в 0,5 км от автодороги 54, пос. Харьковский	Сальников К.В. Отчет об археологических исследованиях Манитогорского краеведческого музея. Архив ИА АН СССР, Р-1, №207 1948 г.		
3	Станка «Искра»	Неолит, эпоха бронзы	памятник археологии		неудовлетворительное	Агаповский муниципальный район		Правый берег р. Урал, 300-500 м ниже впадения р. Янгельки в р. Урал.	Рыков Ю.Ф., 1967. Отчет о разведке в Агаповском р-не. АКА УрГУ, ф. П, д. 92.		

1099	Магазин Стахеева	19в.	памятник архитектуры	Ярославцев Александр Леонидович, Миасс, ул. Пролетарская, 4-20; Шмаков Александр Степанович, Миасс, ул. Пролетарская, 14-6	удовл.	Миасский городской округ		Ленина ул., 2	список 12/3 24.01.96г. экспертиза ГНПЦ 26.12.95г.		
1100	Магазин братьев Николаевых	19в.	памятник архитектуры	СПТУ-95	удовл.	Миасский городской округ		Ленина ул., 3	список 12/4 24.01.96г. экспертиза ГНПЦ 26.12.95г.		
1101	Кинотеатр "Экспресс"	н.20в.	памятник архитектуры	ООО "Октябрь"	удовл.	Миасский городской округ		Ленина ул., 17	список 12/5 24.01.96г. экспертиза ГНПЦ 26.12.95г.		
1102	Особняк кулеческий	19в.	памятник архитектуры	библиотека	удовл.	Миасский городской округ		Ленина ул., 6	список 12/6 24.01.96г. экспертиза ГНПЦ 26.12.95г.		
1103	Дом купца Лесина	1пол.19в.	памятник архитектуры	музей	удовл.	Миасский городской округ		Октябрьская ул., 7	список 12/7 24.01.96г. экспертиза ГНПЦ 26.12.95г.		
1104	Магазин Бакавина	2пол.19в.	памятник архитектуры	дом культуры	удовл.	Миасский городской округ		Пролетарская, 12	список 12/8 24.01.96г. экспертиза ГНПЦ 26.12.95г.		
1105	Здание старого вокзала	н.20в.	памятник архитектуры	РЖД	удовл.	Миасский городской округ		ст. Миасс-1	список 12/9 24.01.96г. экспертиза ГНПЦ 26.12.95г.		
1106	Дом жилой 1-этажный деревянный высокого цоколе	кон. XIX нач. XX вв.	памятник архитектуры	Дом жилой		Миасский городской округ		Детский пер., 4			
1107	Дом жилой 2-этажный каменно-деревянный	кон. XIX нач. XX вв.	памятник архитектуры	Дом жилой		Миасский городской округ		Златоустовский пер., 9			

Федеральное государственное учреждение "Роскадастр" по Челябинской области
полное наименование органа регистрации прав
Выписка из Единого государственного реестра недвижимости об объекте недвижимости

Сведения о характеристиках объекта недвижимости

На основании запроса от 29.05.2024, поступившего на рассмотрение 29.05.2024, сообщаем, что согласно записям Единого государственного реестра недвижимости:

Раздел 1 Лист 1

Здание			
вид объекта недвижимости			
Лист № 1 раздела 1	Всего листов раздела 1: 2	Всего разделов: 3	Всего листов выписки: 5
29.05.2024г. № КУВИ-001/2024-145053004			
Кадастровый номер:	74:34:2005040:528		
Номер кадастрового квартала:	74:34:2005040		
Дата присвоения кадастрового номера:	23.11.2013		
Ранее присвоенный государственный учетный номер:	Инвентарный номер 1015; Условный номер 74-74-34/111/2009-255		
Местоположение:	Россия, Челябинская обл., г. Миасс, ул. Ленина, д. 6		
Площадь:	220.8		
Назначение:	Нежилое		
Наименование:	Здание - Централизованная библиотечная система, назначение: культурно-зрелищное. Площадь: общая 220.8 кв.м. Инвентарный номер: 1015. Литер: А.А1. Этажность: 2.		
Количество этажей, в том числе подземных этажей:	2, в том числе подземных 0		
Материал наружных стен:	Из прочих материалов		
Год ввода в эксплуатацию по завершении строительства:	данные отсутствуют		
Год завершения строительства:	данные отсутствуют		
Кадастровая стоимость, руб.:	4368534.62		
Кадастровые номера иных объектов недвижимости, в пределах которых расположен объект недвижимости:	74:34:2005040:74		
Кадастровые номера помещений, машино-мест, расположенных в здании или сооружении:	данные отсутствуют		
Кадастровые номера объектов недвижимости, из которых образован объект недвижимости:	данные отсутствуют		
Кадастровые номера образованных объектов недвижимости:	данные отсутствуют		
Сведения о включении объекта недвижимости в состав предприятия как имущественного комплекса:	данные отсутствуют		
Сведения о включении объекта недвижимости в состав единого недвижимого комплекса:	данные отсутствуют		



ДОКУМЕНТ ПОДПИСАН
ЭЛЕКТРОННОЙ ПОДПИСЬЮ

Сертификат: 80B85687401C3132D203576ACD3C3425108
 Владелец: ФЕДЕРАЛЬНАЯ СЛУЖБА ГОСУДАРСТВЕННОЙ
 РЕГИСТРАЦИИ, КАДАСТРА И КАРТОГРАФИИ
 Действителен: с 27.06.2023 по 19.09.2024

полное наименование должности

инициалы, фамилия

Лист 2

Здание			
вид объекта недвижимости			
Лист № 2 раздела 1	Всего листов раздела 1: 2	Всего разделов: 3	Всего листов выписки: 5
29.05.2024г. № КУВИ-001/2024-145053004			
Кадастровый номер:	74:34:2005040:528		
Виды разрешенного использования:	культурно-зрелищное		
Сведения о включении объекта недвижимости в реестр объектов культурного наследия:	Является выявленным объектом культурного наследия, 03050000068, представляющего собой историко-культурную ценность, Памятник и Кулеческий особняк, 2016-04-14, 167 решения органов охраны объектов культурного наследия - в отношении объекта недвижимости, являющегося выявленным объектом культурного наследия.		
Сведения о кадастровом инженере:	данные отсутствуют		
Статус записи об объекте недвижимости:	Сведения об объекте недвижимости имеют статус "актуальные, ранее учтенные"		
Особые отметки:	Сведения, необходимые для заполнения разделов: 6 - Сведения о частях объекта недвижимости; 7 - Перечень помещений, машино-мест, расположенных в здании, сооружении; 8 - План расположения помещения, машино-места на этаже (плане этажа), отсутствуют.		
Получатель выписки:	Министерство строительства и инфраструктуры Челябинской области		



ДОКУМЕНТ ПОДПИСАН
ЭЛЕКТРОННОЙ ПОДПИСЬЮ

Сертификат: 80B85687401C3132D203576ACD3C3425108
 Владелец: ФЕДЕРАЛЬНАЯ СЛУЖБА ГОСУДАРСТВЕННОЙ
 РЕГИСТРАЦИИ, КАДАСТРА И КАРТОГРАФИИ
 Действителен: с 27.06.2023 по 19.09.2024


полное наименование должности

инициалы, фамилия

Выписка из Единого государственного реестра недвижимости об объекте недвижимости
Сведения о зарегистрированных правах


Раздел 2 Лист 3

Здание			
вид объекта недвижимости			
Лист № 1 раздела 2	Всего листов раздела 2: 2	Всего разделов: 3	Всего листов выписки: 5
29.05.2024г. № КУВИ-001/2024-145053004			
Кадастровый номер:		74:34:2005040:528	
1	Правообладатель (правообладатели):	1.1	Муниципальное казенное учреждение "Централизованная библиотечная система", ИНН: 7415036550, ОГРН: 1027400873961
	Сведения о возможности предоставления третьим лицам персональных данных физического лица:	1.1.1	данные отсутствуют
2	Вид, номер, дата и время государственной регистрации права:	2.1	Оперативное управление 74-74-34/091/2012-779 21.01.2013 00:00:00
3	Сведения об осуществлении государственной регистрации сделки, права без необходимого в силу закона согласия третьего лица, органа:	3.1	данные отсутствуют
4	Ограничение прав и обременение объекта недвижимости:	не зарегистрировано	
1	Правообладатель (правообладатели):	1.2	Муниципальное образование - "Миасский городской округ"
	Сведения о возможности предоставления третьим лицам персональных данных физического лица:	1.2.1	данные отсутствуют
2	Вид, номер, дата и время государственной регистрации права:	2.2	Собственность 74-74-34/111/2009-255 02.09.2009 00:00:00
3	Сведения об осуществлении государственной регистрации сделки, права без необходимого в силу закона согласия третьего лица, органа:	3.2	данные отсутствуют
4	Ограничение прав и обременение объекта недвижимости:		
4.1	вид:	Объект культурного наследия	
	дата государственной регистрации:	02.09.2009 00:00:00	
	номер государственной регистрации:	74-74-34/111/2009-256	
	срок, на который установлены ограничение прав и обременение объекта недвижимости:	Срок действия с 02.09.2009	
	лицо, в пользу которого установлены ограничение прав и обременение объекта недвижимости:	Субъект Российской Федерации - Челябинская область	
	сведения о возможности предоставления третьим лицам персональных данных физического лица:	данные отсутствуют	

	 <p>ДОКУМЕНТ ПОДПИСАН ЭЛЕКТРОННОЙ ПОДПИСЬЮ</p> <p>Сертификат: 80886581740151023276ACBDC8425108 Выдано: ФЕДЕРАЛЬНАЯ СЛУЖБА ГОСУДАРСТВЕННОЙ РЕГИСТРАЦИИ, КАДАСТРА И КАРТОГРАФИИ Действителен: с 27.06.2023 по 19.09.2024</p>		
полное наименование должности		инициалы, фамилия	

Лист 4

Здание			
вид объекта недвижимости			
Лист № 2 раздела 2	Всего листов раздела 2: 2	Всего разделов: 3	Всего листов выписки: 5
29.05.2024г. № КУВИ-001/2024-145053004			
Кадастровый номер:		74:34:2005040:528	
	основание государственной регистрации:	Охранное обязательство по недвижимому выявленному объекту культурного наследия, № 288, выдан 24.04.2009	
	сведения об осуществлении государственной регистрации сделки, права, ограничения права без необходимого в силу закона согласия третьего лица, органа:	данные отсутствуют	
	сведения об управляющем залоге и о договоре управления залогом, если такой договор заключен для управления ипотекой:	данные отсутствуют	
	сведения о депозитарии, который осуществляет хранение обездвиженной документарной закладной или электронной закладной:		
	сведения о внесении изменений или дополнений в регистрационную запись об ипотеке:		
5	Договоры участия в долевом строительстве:	не зарегистрировано	
6	Заявленные в судебном порядке права требования:	данные отсутствуют	
7	Сведения о возможности предоставления третьим лицам персональных данных физического лица:	данные отсутствуют	
8	Сведения о возражении в отношении зарегистрированного права:	данные отсутствуют	
9	Сведения о наличии решения об изъятии объекта недвижимости для государственных и муниципальных нужд:	данные отсутствуют	
10	Сведения о невозможности государственной регистрации без личного участия правообладателя или его законного представителя:	данные отсутствуют	
11	Правопритязания и сведения о наличии поступивших, но не рассмотренных заявлений о проведении государственной регистрации права (перехода, прекращения права), ограничения права или обременения объекта недвижимости, сделки в отношении объекта недвижимости:	отсутствуют	

	 <p>ДОКУМЕНТ ПОДПИСАН ЭЛЕКТРОННОЙ ПОДПИСЬЮ</p> <p>Сертификат: 80886581740151023276ACBDC8425108 Выдано: ФЕДЕРАЛЬНАЯ СЛУЖБА ГОСУДАРСТВЕННОЙ РЕГИСТРАЦИИ, КАДАСТРА И КАРТОГРАФИИ Действителен: с 27.06.2023 по 19.09.2024</p>		
полное наименование должности		инициалы, фамилия	

Выписка из Единого государственного реестра недвижимости об объекте недвижимости
Описание местоположения объекта недвижимости

Здание			
вид объекта недвижимости			
Лист № 1 раздела 5	Всего листов раздела 5: 1	Всего разделов: 3	Всего листов выписки: 5
29.05.2024г. № КУ/ВИ-001/2024-145053004			
Кадастровый номер:		74:34:2005040:528	
Схема расположения объекта недвижимости (части объекта недвижимости) на земельном участке(ах)			
Масштаб 1:200	Условные обозначения:		

полное наименование должности		инициалы, фамилия

Филиал публично-правовой компании "Роскадастр" по Челябинской области
полное наименование органа регистрации прав
Выписка из Единого государственного реестра недвижимости об объекте недвижимости

Сведения о характеристиках объекта недвижимости

На основании запроса от 29.05.2024, поступившего на рассмотрение 29.05.2024, сообщаем, что согласно записям Единого государственного реестра недвижимости:

Раздел 1 Лист 1

Земельный участок вид объекта недвижимости			
Лист № 1 раздела 1	Всего листов раздела 1: 5	Всего разделов: 6	Всего листов выписки: 12
29.05.2024г. № КУВИ-001/2024-144722311			
Кадастровый номер:	74:34:2005040:74		
Номер кадастрового квартала:	74:34:2005040		
Дата присвоения кадастрового номера:	23.09.2010		
Ранее присвоенный государственный учетный номер:	данные отсутствуют		
Местоположение:	Российская Федерация, Челябинская область, городской округ Миасский, город Миасс, улица Ленина, земельный участок 6		
Площадь:	310 +/- 6		
Кадастровая стоимость, руб.:	401093.5		
Кадастровые номера расположенных в пределах земельного участка объектов недвижимости:	74:34:2005040:528, 74:34:2005040:663		
Кадастровые номера объектов недвижимости, из которых образован объект недвижимости:	данные отсутствуют		
Кадастровые номера образованных объектов недвижимости:	данные отсутствуют		
Категория земель:	Земли населенных пунктов		
Виды разрешенного использования:	Для культурно-исторических целей под размещение здания библиотеки		
Сведения о кадастровом инженере:	дата завершения кадастровых работ: 09.09.2010		
Сведения о лесах, водных объектах и об иных природных объектах, расположенных в пределах земельного участка:	данные отсутствуют		



ДОКУМЕНТ ПОДПИСАН

ЭЛЕКТРОННОЙ ПОДПИСЬЮ

Сертификат: 00B0958D7401C318D203576ACDC342108

Владелец: ФЕДЕРАЛЬНАЯ СЛУЖБА ГОСУДАРСТВЕННОЙ

РЕГИСТРАЦИИ, КАДАСТРА И КАРТОГРАФИИ

Действителен: с 27.06.2023 по 19.09.2024

полное наименование должности

инициалы, фамилия

Лист 2

Земельный участок вид объекта недвижимости			
Лист № 2 раздела 1	Всего листов раздела 1: 5	Всего разделов: 6	Всего листов выписки: 12
29.05.2024г. № КУВИ-001/2024-144722311			
Кадастровый номер:	74:34:2005040:74		
Сведения о том, что земельный участок полностью расположен в границах зоны с особыми условиями использования территории, территории объекта культурного наследия, публичного сервитута:	Земельный участок полностью расположен в границах зоны с реестровым номером 74:00-6.695 от 08.10.2020, ограничение использования земельного участка в пределах зоны: В соответствии со статьей 65 Водного кодекса Российской Федерации №74-ФЗ от 03.06.2006 г. Ограничения, предусмотренные в водоохранной зоне. В границах водоохранной зон запрещаются: 1) использование сточных вод в целях регулирования плодородия почв; 2) размещение кладбищ, скотомогильников, объектов размещения отходов производства и потребления, химических, взрывчатых, токсичных, отравляющих и ядовитых веществ, пунктов захоронения радиоактивных отходов; 3) осуществление авиационных мер по борьбе с вредными организмами; 4) движение и стоянка транспортных средств (кроме специальных транспортных средств), за исключением их движения по дорогам и стоянки на дорогах и в специально оборудованных местах, имеющих твердое покрытие; 5) строительство и реконструкция автозаправочных станций, складов горюче-смазочных материалов (за исключением случаев, если автозаправочные станции, склады горюче-смазочных материалов размещены на территориях портов, инфраструктуры внутренних водных путей, в том числе баз (сооружений) для стоянки маломерных судов, объектов органов федеральной службы безопасности), станций технического обслуживания, используемых для технического осмотра и ремонта транспортных средств, осуществление мойки транспортных средств; 6) размещение специализированных хранилищ пестицидов и агрохимикатов, применение пестицидов и агрохимикатов; 7) сброс сточных, в том числе дренажных, вод; 8) разведка и добыча общераспространенных полезных ископаемых (за исключением случаев, если разведка и добыча общераспространенных полезных ископаемых осуществляются пользователями недр, осуществляющими разведку и добычу иных видов полезных ископаемых, в границах предоставленных им в соответствии с законодательством Российской Федерации о недрах горных отводов и (или) геологических отводов на основании утвержденного технического проекта в соответствии со статьей 19.1 Закона Российской Федерации от 21 февраля 1992 года N 2395-1 "О недрах"), вид/наименование: Часть водоохранной зоны реки Миасс, тип: Водоохранная зона, решения: 1. дата решения: 24.09.2020, номер решения: б/н 2. дата решения: 05.09.2019, номер решения: 690.3. дата решения: 18.09.2020 Земельный участок полностью расположен в границах зоны с реестровым номером 74:00-6.699 от 20.10.2020, ограничение использования земельного участка в пределах зоны: В соответствии со статьей 65 Водного кодекса Российской Федерации №74-ФЗ от 03.06.2006 г. Ограничения, предусмотренные в прибрежной защитной полосе. В границах прибрежных защитных полос запрещаются: 1) распашка земель; 2) размещение отвалов размываемых грунтов; 3) выпас сельскохозяйственных животных и организация для них летних лагерей, ванн; 4) использование сточных вод в целях регулирования плодородия почв; 5) размещение кладбищ, скотомогильников, объектов		



ДОКУМЕНТ ПОДПИСАН

ЭЛЕКТРОННОЙ ПОДПИСЬЮ

Сертификат: 00B0958D7401C318D203576ACDC342108

Владелец: ФЕДЕРАЛЬНАЯ СЛУЖБА ГОСУДАРСТВЕННОЙ

РЕГИСТРАЦИИ, КАДАСТРА И КАРТОГРАФИИ

Действителен: с 27.06.2023 по 19.09.2024

полное наименование должности

инициалы, фамилия

Лист 3


Земельный участок вид объекта недвижимости			
Лист № 3 раздела 1	Всего листов раздела 1: 5	Всего разделов: 6	Всего листов выписки: 12
29.05.2024г. № КУВИ-001/2024-144722311		Кадастровый номер: 74:34:2005040:74	
Сведения о том, что земельный участок полностью расположен в границах зоны с особыми условиями использования территории, территории объекта культурного наследия, публичного сервитута:	размещения отходов производства и потребления, химических, взрывчатых, токсичных, отравляющих и ядовитых веществ, пунктов захоронения радиоактивных отходов; 6) осуществление авиационных мер по борьбе с вредными организмами; 7) движение и стоянка транспортных средств (кроме специальных транспортных средств), за исключением их движения по дорогам и стоянки на дорогах и в специально оборудованных местах, имеющих твердое покрытие; 8) строительство и реконструкция автозаправочных станций, складов горюче-смазочных материалов (за исключением случаев, если автозаправочные станции, склады горюче-смазочных материалов размещены на территориях портов, инфраструктуры внутренних водных путей, в том числе баз (сооружений) для стоянки маломерных судов, объектов органов федеральной службы безопасности), станций технического обслуживания, используемых для технического осмотра и ремонта транспортных средств, осуществление мойки транспортных средств; 9) размещение специализированных хранилищ пестицидов и агрохимикатов, применение пестицидов и агрохимикатов; 10) сброс сточных, в том числе дренажных, вод; 11) разведка и добыча общераспространенных полезных ископаемых (за исключением случаев, если разведка и добыча общераспространенных полезных ископаемых осуществляются пользователями недр, осуществляющими разведку и добычу иных видов полезных ископаемых, в границах предоставленных им в соответствии с законодательством Российской Федерации о недрах горных отводов и (или) геологических отводов на основании утвержденного технического проекта в соответствии со статьей 19.1 Закона Российской Федерации от 21 февраля 1992 года N 2395-1 "О недрах"), вид/наименование: Часть прибрежной защитной полосы реки Миасс, тип: Прибрежная защитная полоса, решения: 1. дата решения: 24.09.2020, номер решения: б/н 2. дата решения: 05.09.2019, номер решения: 690 3. дата решения: 18.09.2020		
Сведения о том, что земельный участок расположен в границах особой экономической зоны, территории опережающего развития, зоны территориального развития в Российской Федерации, игровой зоны:	данные отсутствуют		
Сведения о том, что земельный участок расположен в границах особо охраняемой природной территории, Байкальской природной территории и ее экологических зон, лесопарковом зеленом поясе, охотничьего угодья, лесничества:	данные отсутствуют		
Сведения о расположении земельного участка и (или) расположенного на нем объекта недвижимости в границах территории, в отношении которой принято решение о резервировании земель для государственных или муниципальных нужд:	данные отсутствуют		
Сведения о результатах проведения государственного земельного надзора:	данные отсутствуют		



полное наименование должности	инициалы, фамилия
-------------------------------	-------------------

Лист 4


Земельный участок вид объекта недвижимости			
Лист № 4 раздела 1	Всего листов раздела 1: 5	Всего разделов: 6	Всего листов выписки: 12
29.05.2024г. № КУВИ-001/2024-144722311		Кадастровый номер: 74:34:2005040:74	
Сведения о расположении земельного участка в границах территории, в отношении которой утвержден проект межевания территории:	данные отсутствуют		
Условный номер земельного участка:	данные отсутствуют		
Сведения о принятии акта и (или) заключении договора, предусматривающих предоставление в соответствии с земельным законодательством исполнительным органом государственной власти или органом местного самоуправления, находящегося в государственной или муниципальной собственности земельного участка для строительства наемного дома социального использования или наемного дома коммерческого использования:	данные отсутствуют		
Сведения о том, что земельный участок или земельные участки образованы на основании решения об изъятии земельного участка и (или) расположенного на нем объекта недвижимости для государственных или муниципальных нужд:	данные отсутствуют		
Сведения о том, что земельный участок образован из земель или земельного участка, государственная собственность на которые не разграничена:	данные отсутствуют		
Сведения о наличии земельного спора о местоположении границ земельных участков:	данные отсутствуют		
Статус записи об объекте недвижимости:	Сведения об объекте недвижимости имеют статус "актуальные"		
Особые отметки:	Сведения об ограничениях права на объект недвижимости, обременениях данного объекта, не зарегистрированных в реестре прав, ограничений прав и обременений недвижимого имущества: вид ограничения (обременения): ограничения прав на земельный участок, предусмотренные статьей 56 Земельного кодекса Российской Федерации; срок действия: с 19.10.2020; реквизиты документа-основания: документ, воспроизводящий сведения, содержащиеся в решении об установлении границ зон с особыми условиями использования территорий ZoneToGKN_3969a94c-391f-4c08-90cb-db327f513db4 от 24.09.2020 № б/н; распоряжение Министерство экологии Челябинской области от 05.09.2019 № 690; графическое описание часть водоохранной зоны реки Миасс от 18.09.2020. вид ограничения (обременения): ограничения прав на земельный участок, предусмотренные статьей 56 Земельного кодекса Российской Федерации; срок действия: с 26.11.2020; реквизиты документа-основания: документ, воспроизводящий сведения, содержащиеся в		



полное наименование должности	инициалы, фамилия
-------------------------------	-------------------

Лист 5

Земельный участок вид объекта недвижимости			
Лист № 5 раздела 1	Всего листов раздела 1: 5	Всего разделов: 6	Всего листов выписки: 12
29.05.2024г. № КУВИ-001/2024-144722311			
Кадастровый номер:	74:34:2005040:74		
	решении об установлении границ зон с особыми условиями использования территорий ZoneToGKN_1b9f00ee-da46-4b3f-a285-801e8e8a753f от 24.09.2020 № б/н; распоряжение Министерство экологии Челябинской области от 05.09.2019 № 690; графическое описание часть прибрежной защитной полосы реки Миассе от 18.09.2020. Сведения, необходимые для заполнения раздела: 4 - Сведения о частях земельного участка, отсутствуют.		
Получатель выписки:	Министерство строительства и инфраструктуры Челябинской области		


	ДОКУМЕНТ ПОДПИСАН ЭЛЕКТРОННОЙ ПОДПИСЬЮ	
Сертификат: 001005807401СВ30203576АСДС3425108	Владелец: ФЕДЕРАЛЬНАЯ СЛУЖБА ГОСУДАРСТВЕННОЙ РЕГИСТРАЦИИ, КАДАСТРА И КАРТОГРАФИИ	Действителен: с 27.06.2023 по 19.09.2024
полное наименование должности	инициалы, фамилия	

Выписка из Единого государственного реестра недвижимости об объекте недвижимости

Раздел 2 Лист 6


Сведения о зарегистрированных правах

Земельный участок вид объекта недвижимости			
Лист № 1 раздела 2	Всего листов раздела 2: 2	Всего разделов: 6	Всего листов выписки: 12
29.05.2024г. № КУВИ-001/2024-144722311			
Кадастровый номер:	74:34:2005040:74		
1	Правообладатель (правообладатели):	1.1	Муниципальное казенное учреждение "Централизованная библиотечная система", ИНН: 7415036550, ОГРН: 1027400873961
	Сведения о возможности предоставления третьим лицам персональных данных физического лица:	1.1.1	данные отсутствуют
2	Вид, номер, дата и время государственной регистрации права:	2.1	Постоянное (бессрочное) пользование 74-74-34/102/2014-180 20.08.2014 11:53:40
3	Сведения об осуществлении государственной регистрации сделки, права без необходимого в силу закона согласия третьего лица, органа:	3.1	данные отсутствуют
4	Ограничение прав и обременение объекта недвижимости:	не зарегистрировано	
1	Правообладатель (правообладатели):	1.2	Муниципальное образование - "Миасский городской округ"
	Сведения о возможности предоставления третьим лицам персональных данных физического лица:	1.2.1	данные отсутствуют
2	Вид, номер, дата и время государственной регистрации права:	2.2	Собственность 74-74-34/137/2010-282 29.10.2010 00:00:00
3	Сведения об осуществлении государственной регистрации сделки, права без необходимого в силу закона согласия третьего лица, органа:	3.2	данные отсутствуют
4	Ограничение прав и обременение объекта недвижимости:	не зарегистрировано	
5	Договоры участия в долевом строительстве:	не зарегистрировано	
6	Заявленные в судебном порядке права требования:	данные отсутствуют	
7	Сведения о возможности предоставления третьим лицам персональных данных физического лица:	данные отсутствуют	
8	Сведения о возражении в отношении зарегистрированного права:	данные отсутствуют	
9	Сведения о наличии решения об изъятии объекта недвижимости для государственных и муниципальных нужд:	данные отсутствуют	

	ДОКУМЕНТ ПОДПИСАН ЭЛЕКТРОННОЙ ПОДПИСЬЮ	
Сертификат: 001005807401СВ30203576АСДС3425108	Владелец: ФЕДЕРАЛЬНАЯ СЛУЖБА ГОСУДАРСТВЕННОЙ РЕГИСТРАЦИИ, КАДАСТРА И КАРТОГРАФИИ	Действителен: с 27.06.2023 по 19.09.2024
полное наименование должности	инициалы, фамилия	

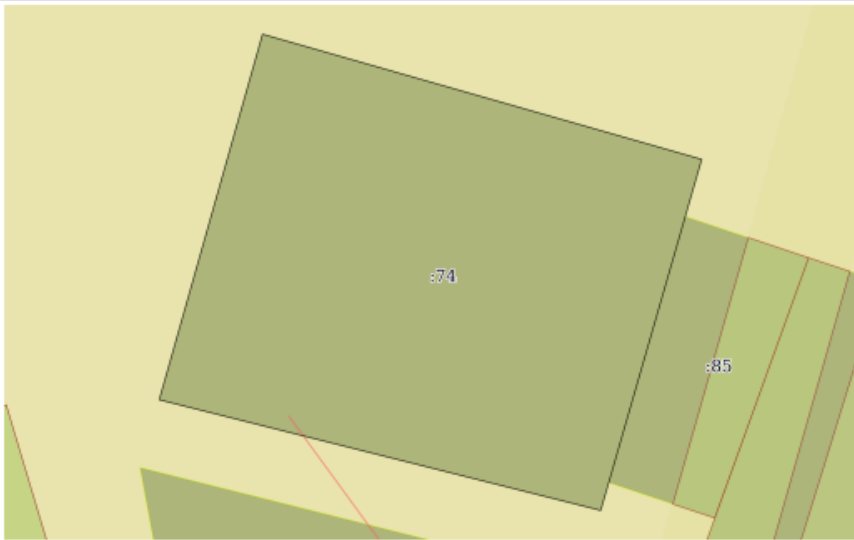
Лист 7

Земельный участок вид объекта недвижимости			
Лист № 2 раздела 2	Всего листов раздела 2: 2	Всего разделов: 6	Всего листов выписки: 12
29.05.2024г. № КУВИ-001/2024-144722311			
Кадастровый номер:		74:34:2005040:74	
10	Сведения о невозможности государственной регистрации без личного участия правообладателя или его законного представителя:	данные отсутствуют	
11	Правопритязания и сведения о наличии поступивших, но не рассмотренных заявлений о проведении государственной регистрации права (перехода, прекращения права), ограничения права или обременения объекта недвижимости, сделки в отношении объекта недвижимости:	Представлены документы на государственную регистрацию:	
11	Сведения о невозможности государственной регистрации перехода, прекращения, ограничения права на земельный участок из земель сельскохозяйственного назначения:	данные отсутствуют	

		ДОКУМЕНТ ПОДПИСАН ЭЛЕКТРОННОЙ ПОДПИСЬЮ <small>Сертификат: 00ВВ056В7401СВ382023576АСДС425108 Владелец: ФЕДЕРАЛЬНАЯ СЛУЖБА ГОСУДАРСТВЕННОЙ РЕГИСТРАЦИИ, КАДАСТРА И КАРТОГРАФИИ Действителен: с 27.06.2023 по 19.09.2024</small>	
полное наименование должности			инициалы, фамилия

Раздел 3 Лист 8

Выписка из Единого государственного реестра недвижимости об объекте недвижимости
 Описание местоположения земельного участка

Земельный участок вид объекта недвижимости			
Лист № 1 раздела 3	Всего листов раздела 3: 1	Всего разделов: 6	Всего листов выписки: 12
29.05.2024г. № КУВИ-001/2024-144722311			
Кадастровый номер:		74:34:2005040:74	
План (чертеж, схема) земельного участка			
			
Масштаб 1:200	Условные обозначения:		

		ДОКУМЕНТ ПОДПИСАН ЭЛЕКТРОННОЙ ПОДПИСЬЮ <small>Сертификат: 00ВВ056В7401СВ382023576АСДС425108 Владелец: ФЕДЕРАЛЬНАЯ СЛУЖБА ГОСУДАРСТВЕННОЙ РЕГИСТРАЦИИ, КАДАСТРА И КАРТОГРАФИИ Действителен: с 27.06.2023 по 19.09.2024</small>	
полное наименование должности			инициалы, фамилия


Выписка из Единого государственного реестра недвижимости об объекте недвижимости

Описание местоположения земельного участка

Земельный участок			
вид объекта недвижимости			
Лист № 1 раздела 3.1	Всего листов раздела 3.1: 1	Всего разделов: 6	Всего листов выписки: 12
29.05.2024г. № КУВИ-001/2024-144722311			
Кадастровый номер:		74:34:2005040:74	

Описание местоположения границ земельного участка

№ п/п	Номер точки		Дирекционный угол	Горизонтальное проложение, м	Описание закрепления на местности	Кадастровые номера смежных участков	Сведения об адресах правообладателей смежных земельных участков
	начальная	конечная					
1	2	3	4	5	6	7	8
1	1.1.1	1.1.2	105°51.9'	19.53	данные отсутствуют	данные отсутствуют	данные отсутствуют
2	1.1.2	1.1.3	196°5.2'	15.59	данные отсутствуют	данные отсутствуют	данные отсутствуют
3	1.1.3	1.1.4	284°1.7'	19.47	данные отсутствуют	данные отсутствуют	данные отсутствуют
4	1.1.4	1.1.1	15°49.1'	16.21	данные отсутствуют	данные отсутствуют	данные отсутствуют

полное наименование должности	 ДОКУМЕНТ ПОДПИСАН ЭЛЕКТРОННОЙ ПОДПИСЬЮ Сертификат: 00B055807401C310203576ACDC8425108 Выдано: ФЕДЕРАЛЬНАЯ СЛУЖБА ГОСУДАРСТВЕННОЙ РЕГИСТРАЦИИ, КАДАСТРА И КАРТОГРАФИИ Действителен: с 27.06.2023 по 19.09.2024	инициалы, фамилия


Выписка из Единого государственного реестра недвижимости об объекте недвижимости

Описание местоположения земельного участка

Земельный участок			
вид объекта недвижимости			
Лист № 1 раздела 3.2	Всего листов раздела 3.2: 1	Всего разделов: 6	Всего листов выписки: 12
29.05.2024г. № КУВИ-001/2024-144722311			
Кадастровый номер:		74:34:2005040:74	

Сведения о характерных точках границы земельного участка

Номер точки	Координаты, м		Описание закрепления на местности	Средняя квадратичная погрешность определения координат характерных точек границ земельного участка, м
	X	Y		
1	2	3	4	5
1	586996.34	2240385.03	-	0.3
2	586980.74	2240380.61	-	0.3
3	586976.02	2240399.5	-	0.3
4	586991	2240403.82	-	0.3
1	586996.34	2240385.03	-	0.3

полное наименование должности	 ДОКУМЕНТ ПОДПИСАН ЭЛЕКТРОННОЙ ПОДПИСЬЮ Сертификат: 00B055807401C310203576ACDC8425108 Выдано: ФЕДЕРАЛЬНАЯ СЛУЖБА ГОСУДАРСТВЕННОЙ РЕГИСТРАЦИИ, КАДАСТРА И КАРТОГРАФИИ Действителен: с 27.06.2023 по 19.09.2024	инициалы, фамилия

Выписка из Единого государственного реестра недвижимости об объекте недвижимости
Сведения о частях земельного участка

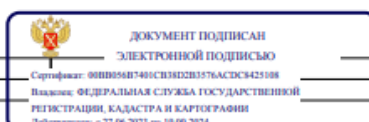
Земельный участок			
вид объекта недвижимости			
Лист № 1 раздела 4.1	Всего листов раздела 4.1: 2	Всего разделов: 6	Всего листов выписки: 12
29.05.2024г. № КУВИ-001/2024-144722311			
Кадастровый номер:		74:34:2005040:74	
Учетный номер части	Площадь, м2	Содержание ограничения в использовании или ограничения права на объект недвижимости или обременения объекта недвижимости	
1	2	3	
	Весь	вид ограничения (обременения): ограничения прав на земельный участок, предусмотренные статьей 56 Земельного кодекса Российской Федерации; Срок действия: не установлен; реквизиты документа-основания: документ, воспроизводящий сведения, содержащиеся в решении об установлении границ зон с особыми условиями использования территорий ZoneToGKN_3969a94c-391f-4c08-90cb-d8327f513db4 от 24.09.2020 № б/н; распоряжение Министерство экологии Челябинской области от 05.09.2019 № 690; графическое описание часть водоохранной зоны реки Миасс от 18.09.2020; Содержание ограничения (обременения): В соответствии со статьей 65 Водного кодекса Российской Федерации №74-ФЗ от 03.06.2006 г. Ограничения, предусмотренные в водоохранной зоне. В границах водоохранных зон запрещаются: 1) использование сточных вод в целях регулирования плодородия почв; 2) размещение кладбищ, скотомогильников, объектов размещения отходов производства и потребления, химических, взрывчатых, токсичных, отравляющих и ядовитых веществ, пунктов захоронения радиоактивных отходов; 3) осуществление авиационных мер по борьбе с вредными организмами; 4) движение и стоянка транспортных средств (кроме специальных транспортных средств), за исключением их движения по дорогам и стоянки на дорогах и в специально оборудованных местах, имеющих твердое покрытие; 5) строительство и реконструкция автозаправочных станций, складов горюче-смазочных материалов (за исключением случаев, если автозаправочные станции, склады горюче-смазочных материалов размещены на территориях портов, инфраструктуры внутренних водных путей, в том числе баз (сооружений) для стоянки маломерных судов, объектов органов федеральной службы безопасности), станций технического обслуживания, используемых для технического осмотра и ремонта транспортных средств, осуществление мойки транспортных средств; 6) размещение специализированных хранилищ пестицидов и агрохимикатов, применение пестицидов и агрохимикатов; 7) сброс сточных, в том числе дренажных, вод; 8) разведка и добыча общераспространенных полезных ископаемых (за исключением случаев, если разведка и добыча общераспространенных полезных ископаемых осуществляются пользователями недр, осуществляющими разведку и добычу иных видов полезных ископаемых, в границах предоставленных им в соответствии с законодательством Российской Федерации о недрах горных отводов и (или) геологических отводов на основании утвержденного технического проекта в соответствии со статьей 19.1 Закона Российской Федерации от 21 февраля 1992 года N 2395-1 "О недрах"); Реестровый номер границы: 74:00-6.695; Вид объекта реестра границ: Зона с особыми условиями использования территории; Вид зоны по документу: Часть водоохранной зоны реки Миасс; Тип зоны: Водоохранная зона	



полное наименование должности

инициалы, фамилия

Земельный участок			
вид объекта недвижимости			
Лист № 2 раздела 4.1	Всего листов раздела 4.1: 2	Всего разделов: 6	Всего листов выписки: 12
29.05.2024г. № КУВИ-001/2024-144722311			
Кадастровый номер:		74:34:2005040:74	
Учетный номер части	Площадь, м2	Содержание ограничения в использовании или ограничения права на объект недвижимости или обременения объекта недвижимости	
	Весь	вид ограничения (обременения): ограничения прав на земельный участок, предусмотренные статьей 56 Земельного кодекса Российской Федерации; Срок действия: не установлен; реквизиты документа-основания: документ, воспроизводящий сведения, содержащиеся в решении об установлении границ зон с особыми условиями использования территорий ZoneToGKN_1b9f00ee-da46-4b3f-a285-801e8e8a753f от 24.09.2020 № б/н; распоряжение Министерство экологии Челябинской области от 05.09.2019 № 690; графическое описание часть прибрежной защитной полосы реки Миасс от 18.09.2020; Содержание ограничения (обременения): В соответствии со статьей 65 Водного кодекса Российской Федерации №74-ФЗ от 03.06.2006 г. Ограничения, предусмотренные в прибрежной защитной полосе. В границах прибрежных защитных полос запрещаются: 1) распашка земель; 2) размещение отвалов размываемых грунтов; 3) выпас сельскохозяйственных животных и организация для них летних лагерей, ванн; 4) использование сточных вод в целях регулирования плодородия почв; 5) размещение кладбищ, скотомогильников, объектов размещения отходов производства и потребления, химических, взрывчатых, токсичных, отравляющих и ядовитых веществ, пунктов захоронения радиоактивных отходов; 6) осуществление авиационных мер по борьбе с вредными организмами; 7) движение и стоянка транспортных средств (кроме специальных транспортных средств), за исключением их движения по дорогам и стоянки на дорогах и в специально оборудованных местах, имеющих твердое покрытие; 8) строительство и реконструкция автозаправочных станций, складов горюче-смазочных материалов (за исключением случаев, если автозаправочные станции, склады горюче-смазочных материалов размещены на территориях портов, инфраструктуры внутренних водных путей, в том числе баз (сооружений) для стоянки маломерных судов, объектов органов федеральной службы безопасности), станций технического обслуживания, используемых для технического осмотра и ремонта транспортных средств, осуществление мойки транспортных средств; 9) размещение специализированных хранилищ пестицидов и агрохимикатов, применение пестицидов и агрохимикатов; 10) сброс сточных, вод; 11) разведка и добыча общераспространенных полезных ископаемых (за исключением случаев, если разведка и добыча общераспространенных полезных ископаемых осуществляются пользователями недр, осуществляющими разведку и добычу иных видов полезных ископаемых, в границах предоставленных им в соответствии с законодательством Российской Федерации о недрах горных отводов и (или) геологических отводов на основании утвержденного технического проекта в соответствии со статьей 19.1 Закона Российской Федерации от 21 февраля 1992 года N 2395-1 "О недрах"); Реестровый номер границы: 74:00-6.699; Вид объекта реестра границ: Зона с особыми условиями использования территории; Вид зоны по документу: Часть прибрежной защитной полосы реки Миасс; Тип зоны: Прибрежная защитная полоса	



полное наименование должности

инициалы, фамилия

Картографические и исторические материалы по объекту экспертизы

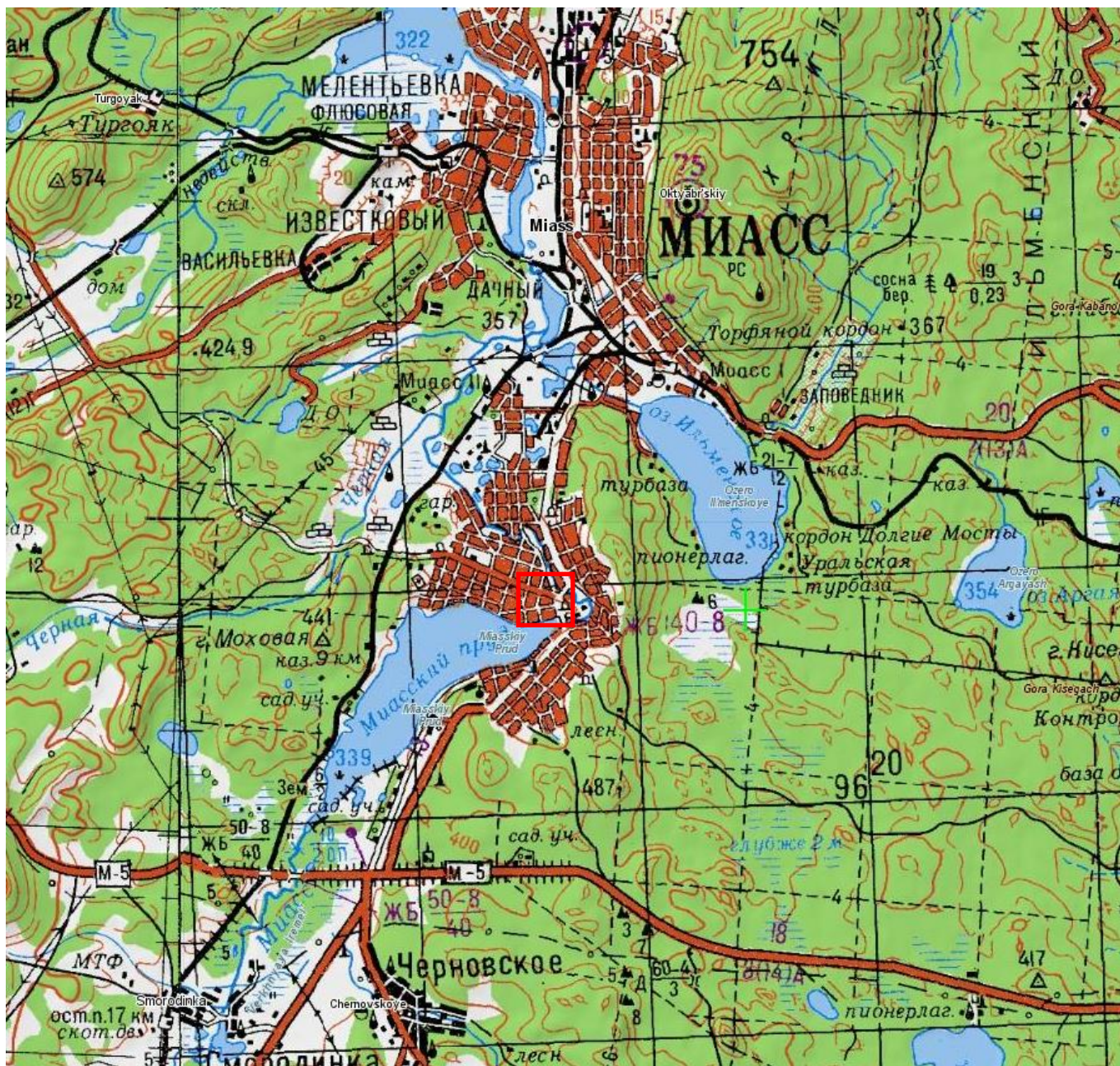


Фото 1. Фрагмент плана г. Миасс, 1985 г.



Расположение рассматриваемого объекта

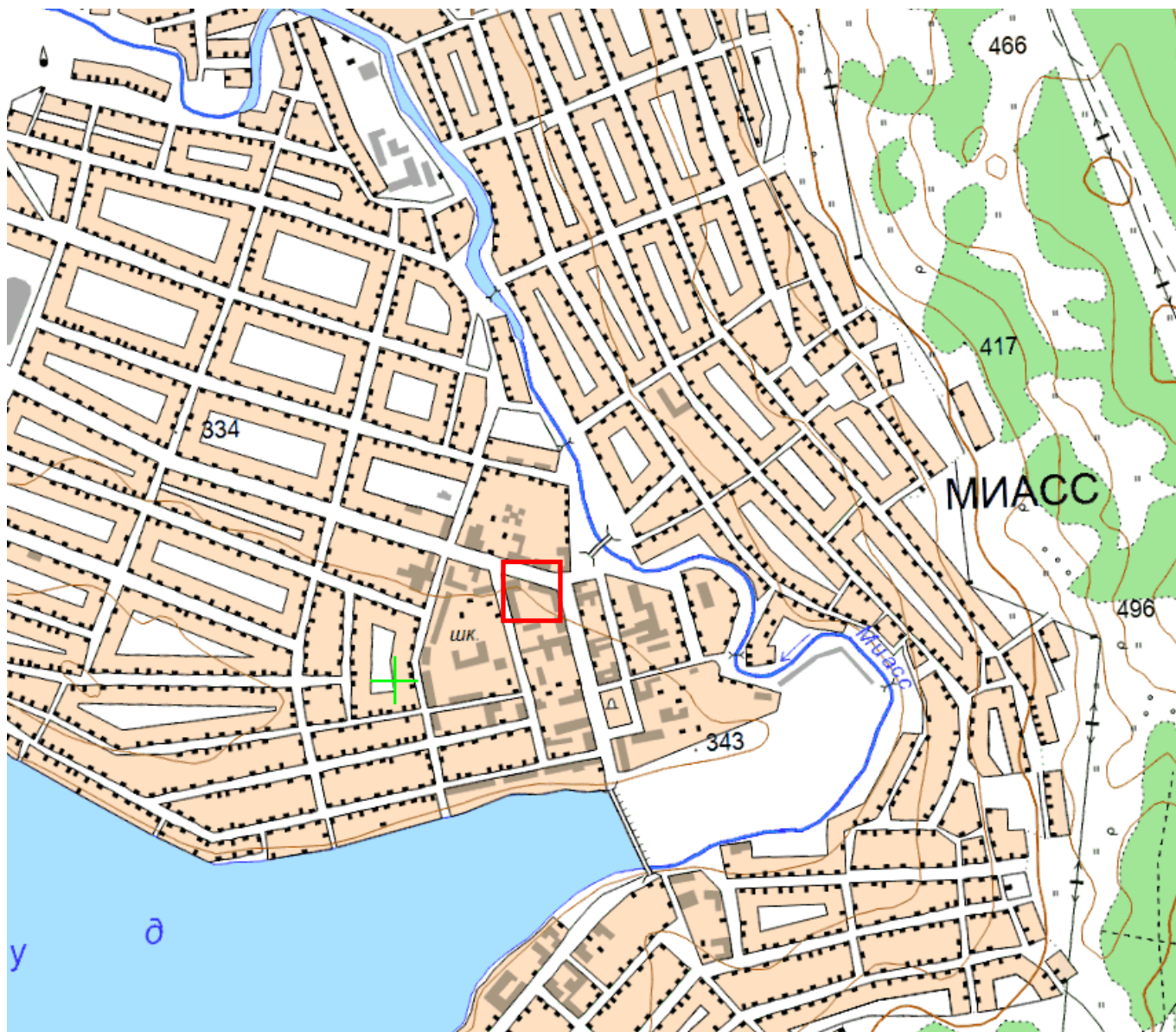


Фото 2. Фрагмент плана г. Миасс, 1990 г.



Расположение рассматриваемого объекта

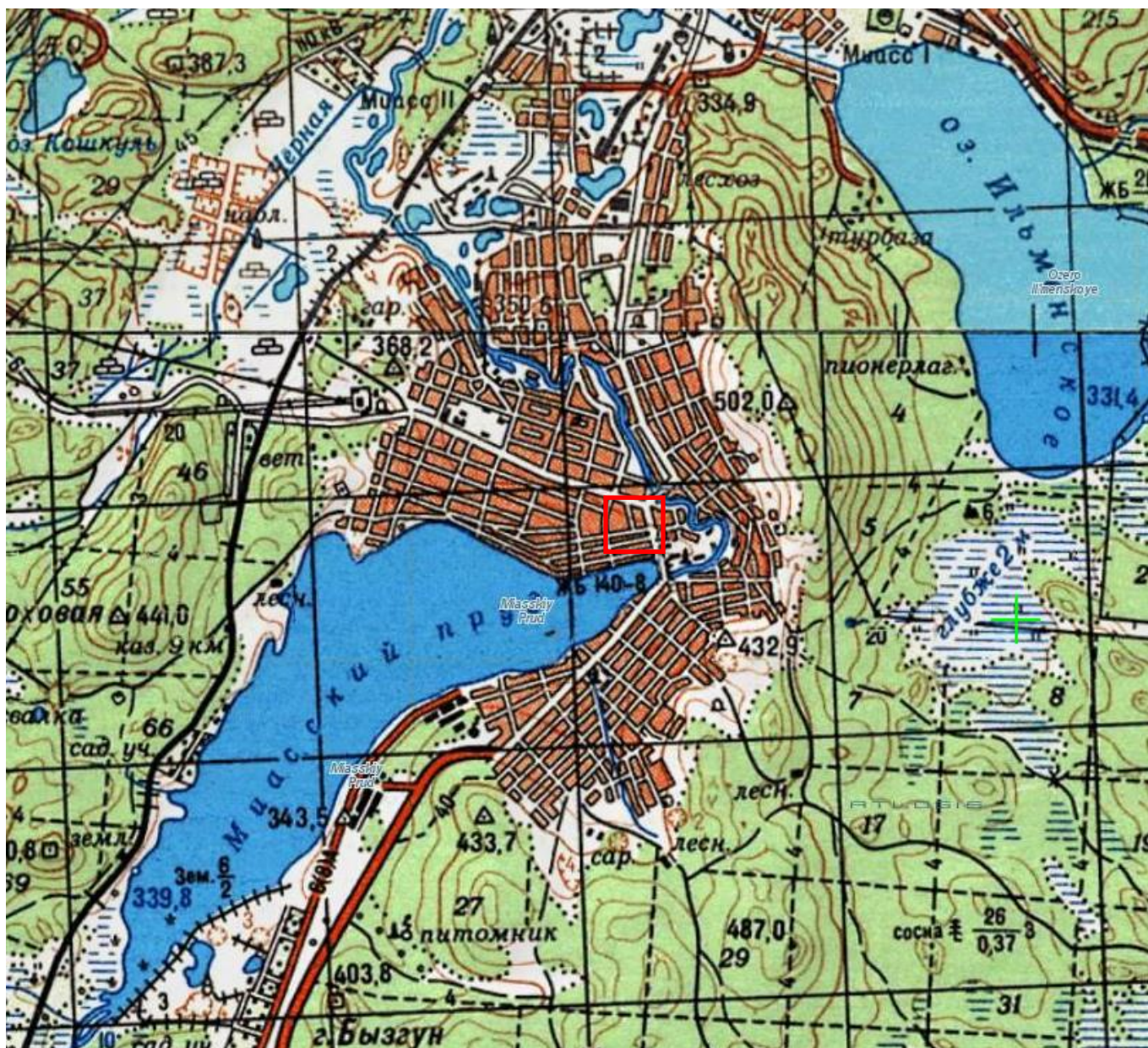


Фото 3. Фрагмент плана г. Миасс, 1990 г.



Расположение рассматриваемого объекта



Фото 4. Спутниковый снимок, 2024 г.



Расположение рассматриваемого объекта

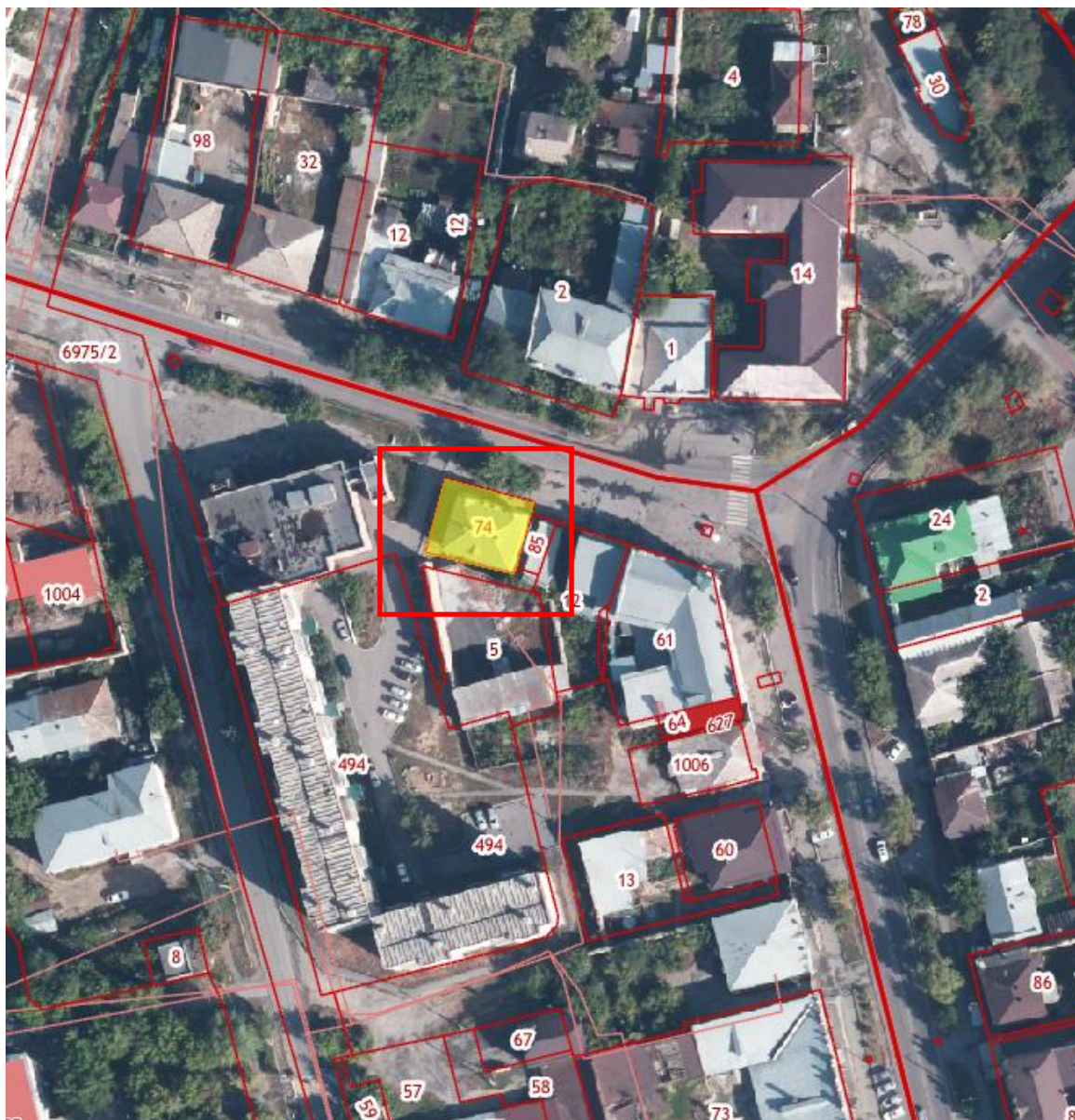


Фото 5. Выкопировка из кадастровой карты, 2024 г.



Расположение рассматриваемого объекта.
Кадастровый номер участка 74:34:2005040:74



Фото 6. Историческое фото памятника, XX в.



Фото 7. Историческое фото памятника, XX в.

Материалы современной фотофиксации

Общие данные

Фотофиксация выявленного объекта культурного наследия «Особняк купеческий», расположенного по адресу: Челябинская область, Миасский городской округ, г. Миасс, ул. Ленина, 6, выполнена в сентябре 2024 года.

Фотофиксация проводилась цифровой фотокамерой Canon в светлое время суток.

Фотофиксация выполнена Карякиной Е.А.

В фотофиксации объекта представлены:

Общие виды выявленного объекта культурного наследия;

Фасады и элементы фасадов выявленного объекта культурного наследия;

Интерьер выявленного объекта культурного наследия.

Схема фотофиксации





Фото 1. Вид на выявленный объект культурного наследия «Особняк купеческий», расположенный по адресу: Челябинская область, Миасский городской округ, г. Миасс, ул. Ленина, 6.

Северный фасад решен в пять оконных осей. Первый этаж оформлен рустом. Оконные проемы с лучковой перемычкой и рустованным наличником с замковым камнем. На 5 оси дверной проем с козырьком. Межэтажный ступенчатый пояс с рядом филенок, декорированных лепными элементами в виде кулис, на каждой оси. Оконные проемы второго этажа с лучковыми перемычками, тонким наличником и со ступенчатым лучковым сандриком с замковым камнем. Углы фасада и пространства между оконными проемами 1-2, 4-5 осей оформлены лопатками, декорированными на первом этаже рустом, на втором этаже фигурными филенками с лепным орнаментом внутри. Венчающий ступенчатый карниз с дентикулами. Над каждой лопаткой на уровне кровли расположены прямоугольные в плане филенчатые столбики. Над 1 и 5 оконными осями фигурный двухступенчатый филенчатый аттик.

Западный фасад украшен ступенчатым пояском и общим венчающим ступенчатым карнизом с дентикулами.

Восточный фасад решен в две оконные оси на втором этаже. Проемы с лучковыми перемычками. На первой оси дверной проем с металлической лестницей. Венчающий ступенчатый карниз с дентикулами.



Фото 2. Вид на выявленный объект культурного наследия «Особняк купеческий», расположенный по адресу: Челябинская область, Миасский городской округ, г. Миасс, ул. Ленина, 6.

Северный фасад решен в пять оконных осей. Первый этаж оформлен рустом. Оконные проемы с лучковой перемычкой и рустованным наличником с замковым камнем. На 5 оси дверной проем с козырьком. Межэтажный ступенчатый пояс с рядом филенок, декорированных лепными элементами в виде кулис, на каждой оси. Оконные проемы второго этажа с лучковыми перемычками, тонким наличником и со ступенчатым лучковым сандриком с замковым камнем. Углы фасада и пространства между оконными проемами 1-2, 4-5 осей оформлены лопатками, декорированными на первом этаже рустом, на втором этаже фигурными филенками с лепным орнаментом внутри. Венчающий ступенчатый карниз с дентикулами. Над каждой лопаткой на уровне кровли расположены прямоугольные в плане филенчатые столбики. Над 1 и 5 оконными осями фигурный двухступенчатый филенчатый аттик.

Западный фасад украшен ступенчатым пояском и общим венчающим ступенчатым карнизом с дентикулами.

Восточный фасад решен в две оконные оси на втором этаже. Проемы с лучковыми перемычками. На первой оси дверной проем с металлической лестницей. Венчающий ступенчатый карниз с дентикулами.



Фото 3. Вид на выявленный объект культурного наследия «Особняк купеческий», расположенный по адресу: Челябинская область, Миасский городской округ, г. Миасс, ул. Ленина, 6.

Северный фасад решен в пять оконных осей. Первый этаж оформлен рустом. Оконные проемы с лучковой перемычкой и рустованным наличником с замковым камнем. На 5 оси дверной проем с козырьком. Межэтажный ступенчатый пояс с рядом филенок, декорированных лепными элементами в виде кулис, на каждой оси. Оконные проёмы второго этажа с лучковыми перемычками, тонким наличником и со ступенчатым лучковым сандриком с замковым камнем. Углы фасада и пространства между оконными проемами 1-2, 4-5 осей оформлены лопатками, декорированными на первом этаже рустом, на втором этаже фигурными филенками с лепным орнаментом внутри. Венчающий ступенчатый карниз с дентикулами. Над каждой лопаткой на уровне кровли расположены прямоугольные в плане филенчатые столбики. Над 1 и 5 оконными осями фигурный двухступенчатый филенчатый аттик.

Западный фасад украшен ступенчатым пояском и общим венчающим ступенчатым карнизом с дентикулами.

Восточный фасад решен в две оконные оси на втором этаже. Проемы с лучковыми перемычками. На первой оси дверной проем с металлической лестницей. Венчающий ступенчатый карниз с дентикулами.



Фото 4. Вид на выявленный объект культурного наследия «Особняк купеческий», расположенный по адресу: Челябинская область, Миасский городской округ, г. Миасс, ул. Ленина, 6.

Северный фасад решен в пять оконных осей. Первый этаж оформлен рустом. Оконные проемы с лучковой перемычкой и рустованным наличником с замковым камнем. На 5 оси дверной проем с козырьком. Межэтажный ступенчатый пояс с рядом филенок, декорированных лепными элементами в виде кулис, на каждой оси. Оконные проемы второго этажа с лучковыми перемычками, тонким наличником и со ступенчатым лучковым сандриком с замковым камнем. Углы фасада и пространства между оконными проемами 1-2, 4-5 осей оформлены лопатками, декорированными на первом этаже рустом, на втором этаже фигурными филенками с лепным орнаментом внутри. Венчающий ступенчатый карниз с дентикулами. Над каждой лопаткой на уровне кровли расположены прямоугольные в плане филенчатые столбики. Над 1 и 5 оконными осями фигурный двухступенчатый филенчатый аттик.

Западный фасад украшен ступенчатым пояском и общим венчающим ступенчатым карнизом с дентикулами.

Восточный фасад решен в две оконные оси на втором этаже. Проемы с лучковыми перемычками. На первой оси дверной проем с металлической лестницей. Венчающий ступенчатый карниз с дентикулами.



Фото 5. Вид на выявленный объект культурного наследия «Особняк купеческий», расположенный по адресу: Челябинская область, Миасский городской округ, г. Миасс, ул. Ленина, 6.

Северный фасад решен в пять оконных осей. Первый этаж оформлен рустом. Оконные проемы с лучковой перемычкой и рустованным наличником с замковым камнем. На 5 оси дверной проем с козырьком. Межэтажный ступенчатый пояс с рядом филенок, декорированных лепными элементами в виде кулис, на каждой оси. Оконные проемы второго этажа с лучковыми перемычками, тонким наличником и со ступенчатым лучковым сандриком с замковым камнем. Углы фасада и пространства между оконными проемами 1-2, 4-5 осей оформлены лопатками, декорированными на первом этаже рустом, на втором этаже фигурными филенками с лепным орнаментом внутри. Венчающий ступенчатый карниз с дентикулами. Над каждой лопаткой на уровне кровли расположены прямоугольные в плане филенчатые столбики. Над 1 и 5 оконными осями фигурный двухступенчатый филенчатый аттик.

Западный фасад украшен ступенчатым пояском и общим венчающим ступенчатым карнизом с дентикулами.

Восточный фасад решен в две оконные оси на втором этаже. Проемы с лучковыми перемычками. На первой оси дверной проем с металлической лестницей. Венчающий ступенчатый карниз с дентикулами.



Фото 6. Вид на выявленный объект культурного наследия «Особняк купеческий», расположенный по адресу: Челябинская область, Миасский городской округ, г. Миасс, ул. Ленина, 6.

Северный фасад решен в пять оконных осей. Первый этаж оформлен рустом. Оконные проемы с лучковой перемычкой и рустованным наличником с замковым камнем. На 5 оси дверной проем с козырьком. Межэтажный ступенчатый пояс с рядом филенок, декорированных лепными элементами в виде кулис, на каждой оси. Оконные проемы второго этажа с лучковыми перемычками, тонким наличником и со ступенчатым лучковым сандриком с замковым камнем. Углы фасада и пространства между оконными проемами 1-2, 4-5 осей оформлены лопатками, декорированными на первом этаже рустом, на втором этаже фигурными филенками с лепным орнаментом внутри. Венчающий ступенчатый карниз с дентикулами. Над каждой лопаткой на уровне кровли расположены прямоугольные в плане филенчатые столбики. Над 1 и 5 оконными осями фигурный двухступенчатый филенчатый аттик.

Западный фасад украшен ступенчатым пояском и общим венчающим ступенчатым карнизом с дентикулами.

Восточный фасад решен в две оконные оси на втором этаже. Проемы с лучковыми перемычками. На первой оси дверной проем с металлической лестницей. Венчающий ступенчатый карниз с дентикулами.



Фото 7. Интерьер выявленного объекта культурного наследия «Особняк купеческий», расположенного по адресу: Челябинская область, Миасский городской округ, г. Миасс, ул. Ленина, 6.

В интерьере здания сохранился потолочный лепной декор, лучковые переемы проемов, а также оформление печных труб.

Зальные пространства, лестничные клетки и коридоры оформлены лепным ступенчатым потолочным карнизом, фигурными потолочными розетками по центру залы и на углах молдингов, орнаментальными вставками как растительного характера, так и в виде кулис. Также сохранились исторические кованые люстры. Печные трубы оформлены ступенчатым карнизом.



Фото 8. Интерьер выявленного объекта культурного наследия «Особняк купеческий», расположенного по адресу: Челябинская область, Миасский городской округ, г. Миасс, ул. Ленина, 6.

В интерьере здания сохранился потолочный лепной декор, лучковые переемы проемов, а также оформление печных труб.

Зальные пространства, лестничные клетки и коридоры оформлены лепным ступенчатым потолочным карнизом, фигурными потолочными розетками по центру залы и на углах молдингов, орнаментальными вставками как растительного характера, так и в виде кулис. Также сохранились исторические кованные люстры. Печные трубы оформлены ступенчатым карнизом.



Фото 9. Интерьер выявленного объекта культурного наследия «Особняк купеческий», расположенного по адресу: Челябинская область, Миасский городской округ, г. Миасс, ул. Ленина, 6.

В интерьере здания сохранился потолочный лепной декор, лучковые переемы проемов, а также оформление печных труб.

Зальные пространства, лестничные клетки и коридоры оформлены лепным ступенчатым потолочным карнизом, фигурными потолочными розетками по центру залы и на углах молдингов, орнаментальными вставками как растительного характера, так и в виде кулис. Также сохранились исторические кованные люстры. Печные трубы оформлены ступенчатым карнизом.



Фото 10. Интерьер выявленного объекта культурного наследия «Особняк купеческий», расположенного по адресу: Челябинская область, Миасский городской округ, г. Миасс, ул. Ленина, 6.

В интерьере здания сохранился потолочный лепной декор, лучковые перемиčky проемов, а также оформление печных труб.

Зальные пространства, лестничные клетки и коридоры оформлены лепным ступенчатым потолочным карнизом, фигурными потолочными розетками по центру залы и на углах молдингов, орнаментальными вставками как растительного характера, так и в виде кулис. Также сохранились исторические кованные люстры. Печные трубы оформлены ступенчатым карнизом.



Фото 11. Интерьер выявленного объекта культурного наследия «Особняк купеческий», расположенного по адресу: Челябинская область, Миасский городской округ, г. Миасс, ул. Ленина, 6.

В интерьере здания сохранился потолочный лепной декор, лучковые перемычки проемов, а также оформление печных труб.

Зальные пространства, лестничные клетки и коридоры оформлены лепным ступенчатым потолочным карнизом, фигурными потолочными розетками по центру залы и на углах молдингов, орнаментальными вставками как растительного характера, так и в виде кулис. Также сохранились исторические кованные люстры. Печные трубы оформлены ступенчатым карнизом.



Фото 12. Интерьер выявленного объекта культурного наследия «Особняк купеческий», расположенного по адресу: Челябинская область, Миасский городской округ, г. Миасс, ул. Ленина, 6.

В интерьере здания сохранился потолочный лепной декор, лучковые перемиčky проемов, а также оформление печных труб.

Зальные пространства, лестничные клетки и коридоры оформлены лепным ступенчатым потолочным карнизом, фигурными потолочными розетками по центру залы и на углах молдингов, орнаментальными вставками как растительного характера, так и в виде кулис. Также сохранились исторические кованные люстры. Печные трубы оформлены ступенчатым карнизом.



Фото 13. Интерьер выявленного объекта культурного наследия «Особняк купеческий», расположенного по адресу: Челябинская область, Миасский городской округ, г. Миасс, ул. Ленина, 6.

В интерьере здания сохранился потолочный лепной декор, лучковые перемиčky проемов, а также оформление печных труб.

Зальные пространства, лестничные клетки и коридоры оформлены лепным ступенчатым потолочным карнизом, фигурными потолочными розетками по центру залы и на углах молдингов, орнаментальными вставками как растительного характера, так и в виде кулис. Также сохранились исторические кованные люстры. Печные трубы оформлены ступенчатым карнизом.



Фото 14. Интерьер выявленного объекта культурного наследия «Особняк купеческий», расположенного по адресу: Челябинская область, Миасский городской округ, г. Миасс, ул. Ленина, 6.

В интерьере здания сохранился потолочный лепной декор, лучковые перемиčky проемов, а также оформление печных труб.

Зальные пространства, лестничные клетки и коридоры оформлены лепным ступенчатым потолочным карнизом, фигурными потолочными розетками по центру залы и на углах молдингов, орнаментальными вставками как растительного характера, так и в виде кулис. Также сохранились исторические кованные люстры. Печные трубы оформлены ступенчатым карнизом.



Фото 15. Интерьер выявленного объекта культурного наследия «Особняк купеческий», расположенного по адресу: Челябинская область, Миасский городской округ, г. Миасс, ул. Ленина, 6.

В интерьере здания сохранился потолочный лепной декор, лучковые перемиčky проемов, а также оформление печных труб.

Зальные пространства, лестничные клетки и коридоры оформлены лепным ступенчатым потолочным карнизом, фигурными потолочными розетками по центру залы и на углах молдингов, орнаментальными вставками как растительного характера, так и в виде кулис. Также сохранились исторические кованные люстры. Печные трубы оформлены ступенчатым карнизом.



Фото 16. Интерьер выявленного объекта культурного наследия «Особняк купеческий», расположенного по адресу: Челябинская область, Миасский городской округ, г. Миасс, ул. Ленина, 6.

В интерьере здания сохранился потолочный лепной декор, лучковые перемычки проемов, а также оформление печных труб.

Зальные пространства, лестничные клетки и коридоры оформлены лепным ступенчатым потолочным карнизом, фигурными потолочными розетками по центру залы и на углах молдингов, орнаментальными вставками как растительного характера, так и в виде кулис. Также сохранились исторические кованные люстры. Печные трубы оформлены ступенчатым карнизом.



Фото 17. Интерьер выявленного объекта культурного наследия «Особняк купеческий», расположенного по адресу: Челябинская область, Миасский городской округ, г. Миасс, ул. Ленина, 6.

В интерьере здания сохранился потолочный лепной декор, лучковые переемы проемов, а также оформление печных труб.

Зальные пространства, лестничные клетки и коридоры оформлены лепным ступенчатым потолочным карнизом, фигурными потолочными розетками по центру залы и на углах молдингов, орнаментальными вставками как растительного характера, так и в виде кулис. Также сохранились исторические кованные люстры. Печные трубы оформлены ступенчатым карнизом.




Фото 18. Интерьер выявленного объекта культурного наследия «Особняк купеческий», расположенного по адресу: Челябинская область, Миасский городской округ, г. Миасс, ул. Ленина, 6.

В интерьере здания сохранился потолочный лепной декор, лучковые перемычки проемов, а также оформление печных труб.

Зальные пространства, лестничные клетки и коридоры оформлены лепным ступенчатым потолочным карнизом, фигурными потолочными розетками по центру залы и на углах молдингов, орнаментальными вставками как растительного характера, так и в виде кулис. Также сохранились исторические кованные люстры. Печные трубы оформлены ступенчатым карнизом.



Фото 19. Интерьер выявленного объекта культурного наследия «Особняк купеческий», расположенного по адресу: Челябинская область, Миасский городской округ, г. Миасс, ул. Ленина, 6.

В интерьере здания сохранился потолочный лепной декор, лучковые перемиčky проемов, а также оформление печных труб.

Зальные пространства, лестничные клетки и коридоры оформлены лепным ступенчатым потолочным карнизом, фигурными потолочными розетками по центру залы и на углах молдингов, орнаментальными вставками как растительного характера, так и в виде кулис. Также сохранились исторические кованные люстры. Печные трубы оформлены ступенчатым карнизом.



Фото 20. Интерьер выявленного объекта культурного наследия «Особняк купеческий», расположенного по адресу: Челябинская область, Миасский городской округ, г. Миасс, ул. Ленина, 6.

В интерьере здания сохранился потолочный лепной декор, лучковые переемы проемов, а также оформление печных труб.

Зальные пространства, лестничные клетки и коридоры оформлены лепным ступенчатым потолочным карнизом, фигурными потолочными розетками по центру залы и на углах молдингов, орнаментальными вставками как растительного характера, так и в виде кулис. Также сохранились исторические кованные люстры. Печные трубы оформлены ступенчатым карнизом.



Фото 21. Интерьер выявленного объекта культурного наследия «Особняк купеческий», расположенного по адресу: Челябинская область, Миасский городской округ, г. Миасс, ул. Ленина, 6.

В интерьере здания сохранился потолочный лепной декор, лучковые перемычки проемов, а также оформление печных труб.

Зальные пространства, лестничные клетки и коридоры оформлены лепным ступенчатым потолочным карнизом, фигурными потолочными розетками по центру залы и на углах молдингов, орнаментальными вставками как растительного характера, так и в виде кулис. Также сохранились исторические кованные люстры. Печные трубы оформлены ступенчатым карнизом.



Фото 22. Интерьер выявленного объекта культурного наследия «Особняк купеческий», расположенного по адресу: Челябинская область, Миасский городской округ, г. Миасс, ул. Ленина, 6.

В интерьере здания сохранился потолочный лепной декор, лучковые перемычки проемов, а также оформление печных труб.

Зальные пространства, лестничные клетки и коридоры оформлены лепным ступенчатым потолочным карнизом, фигурными потолочными розетками по центру залы и на углах молдингов, орнаментальными вставками как растительного характера, так и в виде кулис. Также сохранились исторические кованные люстры. Печные трубы оформлены ступенчатым карнизом.



Фото 23. Интерьер выявленного объекта культурного наследия «Особняк купеческий», расположенного по адресу: Челябинская область, Миасский городской округ, г. Миасс, ул. Ленина, 6.

В интерьере здания сохранился потолочный лепной декор, лучковые переемы проемов, а также оформление печных труб.

Зальные пространства, лестничные клетки и коридоры оформлены лепным ступенчатым потолочным карнизом, фигурными потолочными розетками по центру залы и на углах молдингов, орнаментальными вставками как растительного характера, так и в виде кулис. Также сохранились исторические кованные люстры. Печные трубы оформлены ступенчатым карнизом.



Фото 24. Интерьер выявленного объекта культурного наследия «Особняк купеческий», расположенного по адресу: Челябинская область, Миасский городской округ, г. Миасс, ул. Ленина, 6.

В интерьере здания сохранился потолочный лепной декор, лучковые перемишки проемов, а также оформление печных труб.

Зальные пространства, лестничные клетки и коридоры оформлены лепным ступенчатым потолочным карнизом, фигурными потолочными розетками по центру залы и на углах молдингов, орнаментальными вставками как растительного характера, так и в виде кулис. Также сохранились исторические кованные люстры. Печные трубы оформлены ступенчатым карнизом.



Фото 25. Интерьер выявленного объекта культурного наследия «Особняк купеческий», расположенного по адресу: Челябинская область, Миасский городской округ, г. Миасс, ул. Ленина, 6.

В интерьере здания сохранился потолочный лепной декор, лучковые перемиčky проемов, а также оформление печных труб.

Зальные пространства, лестничные клетки и коридоры оформлены лепным ступенчатым потолочным карнизом, фигурными потолочными розетками по центру залы и на углах молдингов, орнаментальными вставками как растительного характера, так и в виде кулис. Также сохранились исторические кованые люстры. Печные трубы оформлены ступенчатым карнизом.



Фото 26. Интерьер выявленного объекта культурного наследия «Особняк купеческий», расположенного по адресу: Челябинская область, Миасский городской округ, г. Миасс, ул. Ленина, 6.

В интерьере здания сохранился потолочный лепной декор, лучковые переемы проемов, а также оформление печных труб.

Зальные пространства, лестничные клетки и коридоры оформлены лепным ступенчатым потолочным карнизом, фигурными потолочными розетками по центру залы и на углах молдингов, орнаментальными вставками как растительного характера, так и в виде кулис. Также сохранились исторические кованные люстры. Печные трубы оформлены ступенчатым карнизом.



Фото 27. Интерьер выявленного объекта культурного наследия «Особняк купеческий», расположенного по адресу: Челябинская область, Миасский городской округ, г. Миасс, ул. Ленина, 6.

В интерьере здания сохранился потолочный лепной декор, лучковые перемиčky проемов, а также оформление печных труб.

Зальные пространства, лестничные клетки и коридоры оформлены лепным ступенчатым потолочным карнизом, фигурными потолочными розетками по центру залы и на углах молдингов, орнаментальными вставками как растительного характера, так и в виде кулис. Также сохранились исторические кованные люстры. Печные трубы оформлены ступенчатым карнизом.



Фото 28. Интерьер выявленного объекта культурного наследия «Особняк купеческий», расположенного по адресу: Челябинская область, Миасский городской округ, г. Миасс, ул. Ленина, 6.

В интерьере здания сохранился потолочный лепной декор, лучковые перемиčky проемов, а также оформление печных труб.

Зальные пространства, лестничные клетки и коридоры оформлены лепным ступенчатым потолочным карнизом, фигурными потолочными розетками по центру залы и на углах молдингов, орнаментальными вставками как растительного характера, так и в виде кулис. Также сохранились исторические кованные люстры. Печные трубы оформлены ступенчатым карнизом.



Фото 29. Интерьер выявленного объекта культурного наследия «Особняк купеческий», расположенного по адресу: Челябинская область, Миасский городской округ, г. Миасс, ул. Ленина, 6.

В интерьере здания сохранился потолочный лепной декор, лучковые переемычьи проемов, а также оформление печных труб.

Зальные пространства, лестничные клетки и коридоры оформлены лепным ступенчатым потолочным карнизом, фигурными потолочными розетками по центру залы и на углах молдингов, орнаментальными вставками как растительного характера, так и в виде кулис. Также сохранились исторические кованные люстры. Печные трубы оформлены ступенчатым карнизом.



Фото 30. Интерьер выявленного объекта культурного наследия «Особняк купеческий», расположенного по адресу: Челябинская область, Миасский городской округ, г. Миасс, ул. Ленина, 6.

В интерьере здания сохранился потолочный лепной декор, лучковые перемычки проемов, а также оформление печных труб.

Зальные пространства, лестничные клетки и коридоры оформлены лепным ступенчатым потолочным карнизом, фигурными потолочными розетками по центру залы и на углах молдингов, орнаментальными вставками как растительного характера, так и в виде кулис. Также сохранились исторические кованные люстры. Печные трубы оформлены ступенчатым карнизом.



Фото 31. Интерьер выявленного объекта культурного наследия «Особняк купеческий», расположенного по адресу: Челябинская область, Миасский городской округ, г. Миасс, ул. Ленина, 6.

В интерьере здания сохранился потолочный лепной декор, лучковые переемы проемов, а также оформление печных труб.

Зальные пространства, лестничные клетки и коридоры оформлены лепным ступенчатым потолочным карнизом, фигурными потолочными розетками по центру залы и на углах молдингов, орнаментальными вставками как растительного характера, так и в виде кулис. Также сохранились исторические кованные люстры. Печные трубы оформлены ступенчатым карнизом.



Фото 32. Интерьер выявленного объекта культурного наследия «Особняк купеческий», расположенного по адресу: Челябинская область, Миасский городской округ, г. Миасс, ул. Ленина, 6.

В интерьере здания сохранился потолочный лепной декор, лучковые переемы проемов, а также оформление печных труб.

Зальные пространства, лестничные клетки и коридоры оформлены лепным ступенчатым потолочным карнизом, фигурными потолочными розетками по центру залы и на углах молдингов, орнаментальными вставками как растительного характера, так и в виде кулис. Также сохранились исторические кованые люстры. Печные трубы оформлены ступенчатым карнизом.

ПРОЕКТ

**предмета охраны объекта культурного наследия «Особняк купеческий»,
расположенного по адресу: Челябинская область, Миасский городской округ,
г. Миасс, ул. Ленина, 6**

1. Описание объекта

Город возник на реке Миасс, по которой и получил свое имя. Название реки могло произойти от тюркского языка, означая «малая топь».

В 1773 году тульский купец, основатель Златоустовского завода И.И. Лугинин получил разрешение на строительство на реке Миасс медеплавильного завода. Однако из-за вспыхнувшей Крестьянской войны строительство остановилось. Завод пустили лишь 12 августа 1777 года. Он вошел в состав Златоустовского горного округа и менял хозяев вместе с ним. В 1798 году наследник основателя завода, И.М. Лугинин, продал предприятие казне. В XIX веке производство меди сократилось, завод стал убыточным и закрылся. Административно Миасский завод входил в состав Троицкого уезда Оренбургской губернии.

Новая веха в развитии Миасса связана с золотом. В 1820-е годы здесь открыли богатейшие золотые россыпи, в долине реки Миасс появилось множество золотых приисков. Например, в 1836 году здесь разрабатывалось 54 рудника и 23 золотые россыпи.

Самым богатым и известным прииском в окрестностях Миасса оказался Царево-Александровский (в советское время его переименовали в Ленинский), открытый в 1824 году шихтмейстером Меджером. Примечателен тем, что этот прииск во время путешествия по Уралу посетил император Александр I и сам попробовал добывать золото.

В 1842 году молодым старателем Никифором Сюткиным здесь был найден самородок весом 36 кг 21 г. Длина самородка составила 39 см, высота - 28 см. За форму самородок называли «Большим треугольником». Это крупнейший золотой самородок в России и мире, сохранившийся до наших дней (известны и более крупные находки, но они были переплавлены). «Большой треугольник» хранится в Алмазном фонде Кремля в Москве. За находку старателю выплатили огромное по

тем временам вознаграждение в 1200 рублей серебром (частями). Однако, как рассказывают, Сюткин быстро спился и все промотал, умерев в нищете.

Вообще, этот прииск отличался многочисленными находками крупных самородков. Почти полвека миасская долина была главной золотой кладовой России. Миасс превратился в богатый населенный пункт.

В 1839 году Густавом Розе в честь Миасского завода была названа новая открытая горная порода – миаскит. Она встречается на Ильменском, Ишкульском и Сайтовском хребтах. В Миассе есть единственное в мире здание, облицованное миаскитом, - старый вокзал.

Миасс – родина известного уральского фотографа В.Л. Метенкова. Также он связан с именами известных ученых Л.А. Кулика, А.Е. Ферсмана, В.И. Вернадского.

С 1891 года в России строилась Транссибирская железнодорожная магистраль (Транссиб) – самая длинная железная дорога в мире (более 9 тысяч км). Она прошла через Миасс. Официально строительство началось 19 (31) мая 1891 года близ Владивостока. На закладке дороги присутствовал цесаревич Николай Александрович, будущий император Николай II. Однако фактически строительство стартовало раньше – в начале марта 1891 года, когда началось строительство участка Миасс — Челябинск. Первый поезд (рабочий, со стройматериалами) встречали в Миассе 5 июля 1892 года, а первый пассажирский состав из Санкт-Петербурга во Владивосток прошел в 1903 году.

После начала первой мировой войны, в 1915 году, из Риги в Миасс эвакуировали пилосный завод фирмы «Томас Фирт и сыновья». Он дал начало Миасскому напильному (инструментальному) заводу. В советское время завод выпускал широкий ассортимент насечных и нарезных изделий: от больших напильников до маникюрных пилочек. Его продукция экспортировалась более чем в 40 стран мира. В 1981 году был изготовлен миллиардный (!) напильник. Для перевозки такого количества продукции понадобилось бы 34 000 вагонов, а их протяженность составила бы 400 км.

Гражданская война прокатилась и по Миассу, унеся жизни людей. Началом гражданской войны на территории Миасса стал мятеж чехословацкого корпуса. 27 мая 1918 года миасский красногвардейский отряд был направлен на подавление

мятежа в Златоусте, а 29 мая в Миассе был совершен контрреволюционный переворот, в город вступила рота белочехов. Наступательная операция красных под руководством Н.И. Подвойского и И.М. Малышева провалилась. 1 июня у горы Моховой они были разбиты. Захваченные в плен бойцы и местные руководители большевиков были расстреляны. В 1919 году, после боев, город освободили от белых.

В 1919 году (по другим данным, в 1926-м) Миасс получил статус уездного города. В 1923 году Миасский горсовет предлагал переименовать город в Тухачевск (в честь военачальника М.Н. Тухачевского, который руководил боевыми действиями в районе Миасса при освобождении местности от белых), однако ходатайство было отклонено.

В советское время добыча золота продолжилась, на реке появлялись драги. С 1988 года на Миасском пруду работает драга № 5. Здесь почти отработано одно из крупных россыпных месторождений, добыто около 2 тонн золота. Самородки здесь попадались редко.

В 1941 году из-за начавшейся войны в Миасс был эвакуирован Московский автомобильный завод. На его базе в 1943 году возник Миасский автомобильный завод. Сначала на заводе выпускались двигатели и коробки передач, а 8 июля 1944 года с конвейера сошёл первый уральский автомобиль ЗИС-5 (в честь этого события одна из центральных улиц названа ул. 8 июля). Автомобили отправляли на фронт, на них устанавливали знаменитые «Катюши». После войны автомобильный завод продолжил работу, выпуская различные модели грузовых автомобилей «Урал». Он получил название Уральского автомобильного завода – «УралАЗ». Работает предприятие и в наши дни (под названием автомобильный завод «Урал»).

В 1950-е годы в Миасс из Златоуста перевели ракетное конструкторское бюро (СКБ-385), ныне это Государственный ракетный центр «КБ им. академика В.П. Макеева»). Оно занималось освоением серийного производства ракет разработки ОКБ-1, которое возглавлял С.П. Королев. Так в северной части города возник новый (и самый молодой) район – Машгородок.

С 24 октября 1919 г. в бывшем доме купца Беляева была размещена

центральная городская библиотека. До этого в помещении площадью 223 кв. метра проживал сам купец. На первом этаже находился магазин, а на втором, собственно, жил Николай Беляев с семьей.

После входа в здание – лестница на второй этаж. 13 ступенек, украшенных деревянными балясинами позапрошлого столетия. На втором этаже находилось несколько спален и зала. В зале до революции проходили балы, собиралась городская знать. Под зданием находится внушительных размеров подвал. В нем когда-то хранили товар.

В советское время в библиотеке работала котельная. На рубеже 2000-х библиотеку подключили к центральному отоплению.

О Николае Фёдоровиче Беляеве сегодня известно совсем немного. Сохранились данные, что купец был меценатом, жертвовал большие средства на строительство храмов. В частности, выделил 4000 рублей для строительства кладбищенского храма (ныне Свято-Троицкая церковь), лично распоряжался производством работ, делал в Москве заказ иконостаса и покупку утвари. На старогородском кладбище была похоронена мать и два брата Николая Федоровича.

Объект сохранил общую объемно-планировочную композицию и декоративное убранство фасадов.

Объект представляет собой двухэтажное прямоугольное в плане кирпичное здание. Общие габаритные размеры памятника: 16м x 14м.

Северный фасад решен в пять оконных осей. Первый этаж оформлен рустом. Оконные проемы с лучковой перемычкой и рустованным наличником с замковым камнем. На 5 оси дверной проем с козырьком. Межэтажный ступенчатый пояс с рядом филенок, декорированных лепными элементами в виде кулис, на каждой оси. Оконные проёмы второго этажа с лучковыми перемычками, тонким наличником и со ступенчатым лучковым сандриком с замковым камнем. Углы фасада и пространства между оконными проемами 1-2, 4-5 осей оформлены лопатками, декорированными на первом этаже рустом, на втором этаже фигурными филенками с лепным орнаментом внутри. Венчающий ступенчатый карниз с дентикулами. Над каждой лопаткой на уровне кровли расположены прямоугольные в плане

филенчатые столбики. Над 1 и 5 оконными осями фигурный двухступенчатый филенчатый аттик.

Западный фасад украшен ступенчатым пояском и общим венчающим ступенчатым карнизом с дентикулами.

Восточный фасад решен в две оконные оси на втором этаже. Проемы с лучковыми перемычками. На первой оси дверной проем с металлической лестницей. Венчающий ступенчатый карниз с дентикулами.

В интерьере здания сохранился потолочный лепной декор, лучковые перемычки проемов, а также оформление печных труб.

Зальные пространства, лестничные клетки и коридоры оформлены лепным ступенчатым потолочным карнизом, фигурными потолочными розетками по центру залы и на углах молдингов, орнаментальными вставками как растительного характера, так и в виде кулис. Также сохранились исторические кованные люстры. Печные трубы оформлены ступенчатым карнизом.

2. Анализ современной градостроительной ситуации

Объект расположен в южной части г. Миасс, в северной части квартала, образованного улицами Ленина, Пролетарская, Первомайская и Октябрьская.

Окружающая застройка имеет низкую плотность. Этажность застройки в квартале варьируется от 1 до 5 этажей. Застройка в квартале преимущественно периметрального типа, представлена жилыми домами, общественными и общеобразовательными зданиями. Жилые дома выстроены как в первой половине XX века, так и в начале XXI века.

Прилегающие к рассматриваемому участку кварталы также представлены жилыми домами, объектами здравоохранения, а также общественными зданиями. Этажность застройки варьируется от 1 до 9 этажей.

Транспортная ситуация на рассматриваемой территории условно благоприятная: рядом с объектом отсутствуют организованные общедоступные парковки, транспортные средства расположены преимущественно вдоль улиц и на приусадебных участках. Ближайшая остановка общественного транспорта расположена в 200 м. от Объекта на ул. Ленина.

Инфраструктура исследуемой территории недостаточно организована в плане

городского благоустройства.

Рельеф в квартале естественный, имеет спокойный характер.

Исследуемый квартал является элементом планировочной структуры г. Миасс. Планировочная структура квартала сохранила исторические очертания и подлежит сохранению.

3. Выводы по результатам комплексных исследований

Сохранность условий визуального восприятия объекта в его историко-градостроительной и природной среде обеспечивается пешеходными маршрутами зрительного восприятия в канале ул. Ленина, а также с прилегающей к Объекту территории.

Объект расположен на южной стороне ул. Ленина, объект окружён по периметру кустарниками и выделяется на фоне озеленения при визуальном восприятии. Восприятие Объекта обеспечивается озеленённой благоустроенной территорией вокруг него, архитектурно-планировочная структурой, которой выделяет рассматриваемый объект в композиции ул. Ленина.

Таким образом, на основании проведенных комплексных исследований в предмет охраны объекта культурного наследия рекомендуется включить:

Градостроительные характеристики

Историческое местоположение в южной части г. Миасс, в северной части квартала, образованного улицами Ленина, Пролетарская, Первомайская и Октябрьская.

Композиционная значимость – объект рядовой застройки ул. Ленина.

Объемно-планировочное решение

Конфигурация и габаритные размеры.

Двухэтажное прямоугольное в плане кирпичное здание.

Общие габаритные размеры памятника: 16м x 14м.

Архитектурные и конструктивные характеристики

Северный фасад.

- решен в пять оконных осей.
- первый этаж оформлен рустом.
- оконные проемы с лучковой перемычкой и рустованным наличником с

замковым камнем.

- на 5 оси дверной проем с козырьком.
- межэтажный ступенчатый поясok с рядом филенок, декорированных лепными элементами в виде кулис, на каждой оси.
- оконные проёмы второго этажа с лучковыми перемычками, тонким наличником и со ступенчатым лучковым сандриком с замковым камнем.
- углы фасада и пространства между оконными проемами 1-2, 4-5 осей оформлены лопатками, декорированными на первом этаже рустом, на втором этаже фигурными филенками с лепным орнаментом внутри.
- венчающий ступенчатый карниз с дентикулами.
- над каждой лопаткой на уровне кровли расположены прямоугольные в плане филенчатые столбики.
- над 1 и 5 оконными осями фигурный двухступенчатый филенчатый аттик.

Западный фасад.

- украшен ступенчатым пояском и общим венчающим ступенчатым карнизом с дентикулами.

Восточный фасад.

- венчающий ступенчатый карниз с дентикулами.

Интерьер.

- лепной ступенчатый потолочный карниз;
- фигурные потолочные розетки по центру залы и на углах молдингов;
- орнаментальные вставки как растительного характера, так и в виде кулис;
- кованые люстры;
- печные трубы оформлены ступенчатым карнизом.

Материалы

- кирпич;
- лепной декор;
- кованые люстры;
- металлическая фальцевая кровля.


Цветовое решение



- кирпич, окрашенный в светлые тона.

Секторы и направления видовых раскрытий, визуальные связи памятника

- точка наилучшего визуального восприятия объекта культурного наследия в южном направлении.

Утверждаемая часть предмета охраны объекта культурного наследия «Особняк купеческий», расположенного по адресу: Челябинская область, Миасский городской округ, г. Миасс, ул. Ленина, 6

№ п/п	Видовая принадлежность предмета охраны	Предмет охраны	Фотофиксация
1	Градостроительные характеристики.	<p>Историческое местоположение в южной части г. Миасс, в северной части квартала, образованного улицами Ленина, Пролетарская, Первомайская и Октябрьская.</p> <p>Композиционная значимость – объект рядовой застройки ул. Ленина.</p>	 

2	Объемно-планировочное решение	<p>Конфигурация и габаритные размеры.</p> <p>Двухэтажное прямоугольное в плане кирпичное здание.</p> <p>Общие габаритные размеры памятника: 16м x 14м.</p>	
3.1	Архитектурные и конструктивные характеристики	<p>Северный фасад.</p> <ul style="list-style-type: none"> – решен в пять оконных осей. – первый этаж оформлен рустом. – оконные проемы с лучковой перемычкой и рустованным наличником с замковым камнем. – на 5 оси дверной проем с козырьком. – межэтажный ступенчатый пояс с рядом филенок, декорированных лепными элементами в виде кулис, на каждой оси. – оконные проёмы второго этажа с лучковыми перемычками, тонким наличником и со ступенчатым лучковым сандриком с замковым камнем. – углы фасада и пространства между оконными проемами 1-2, 4-5 осей оформлены лопатками, декорированными на первом этаже рустом, на втором этаже фигурными филенками с лепным орнаментом внутри. – венчающий ступенчатый карниз с дентикулами. – над каждой лопаткой на уровне кровли расположены прямоугольные в плане филенчатые столбики. – над 1 и 5 оконными осями фигурный двухступенчатый филенчатый аттик. 	



3.2		<p>Западный фасад. – украшен ступенчатым пояском и общим венчающим ступенчатым карнизом с дентикулами.</p>	
3.3		<p>Восточный фасад. – венчающий ступенчатый карниз с дентикулами.</p>	




3.4


Интерьер.

- лепной ступенчатый потолочный карниз;
- фигурные потолочные розетки по центру залы и на углах молдингов;
- орнаментальные вставки как растительного характера, так и в виде кулис;
- кованые люстры;
- печные трубы оформлены ступенчатым карнизом.



4.1	Материалы	– кирпич;	
4.2		– лепной декор;	

4.3		– кованные люстры;	 A photograph of a highly ornate, multi-tiered chandelier with numerous glowing spherical light fixtures, set against a ceiling with intricate gold-colored decorative patterns.
4.4		– металлическая фальцевая кровля.	 A photograph showing the upper corner of a building's facade, highlighting the dark, metallic, corrugated roofline against a light sky.
5	Цветовое решение	– кирпич, окрашенный в светлые тона.	 A photograph of a building's exterior facade, showing light-colored painted brickwork, arched windows with decorative moldings, and a vertical downspout.

6	Секторы и направления видовых раскрытий, визуальные связи памятника	– точка наилучшего визуального восприятия объекта культурного наследия в южном направлении.	
---	---	---	---

Предмет охраны объекта культурного наследия может быть уточнен в процессе иных исследований объекта культурного наследия и при производстве работ по сохранению объекта культурного наследия.

ПРОЕКТ

**границ территории объекта культурного наследия «Особняк купеческий»,
расположенного по адресу: Челябинская область, Миасский городской округ,
г. Миасс, ул. Ленина, 6**

Проектные решения

Границы территории устанавливаются на фактическое местоположение объекта культурного наследия с учетом сведений из ЕГРН. Граница проходит в 2 метрах от внешнего контура объекта культурного наследия.





Описание местоположения характерных (поворотных) точек границ территории объекта культурного наследия.

Сведения о местоположении границ объекта					
1. Система координат	МСК-74 (зона 2)				
2. Сведения о характерных точках границ объекта					
Обозначение характерных точек границ	Координаты, м		Метод определения координат характерной точки	Средняя квадратическая погрешность положения характерной точки (Mt), м	Описание обозначения точки на местности (при наличии)
	X	Y			
1	2	3	4	5	6
1	586980.74	2240380.61	аналитический	0,1 м	-
2	586996.34	2240385.03	аналитический	0,1 м	-
3	586998.38	2240385.61	аналитический	0,1 м	-
4	586993.02	2240404.40	аналитический	0,1 м	-
5	586991.00	2240403.82	аналитический	0,1 м	-
6	586988.56	2240403.12	аналитический	0,1 м	-
7	586977.21	2240399.84	аналитический	0,1 м	-
8	586976.02	2240399.50	аналитический	0,1 м	-
1	586980.74	2240380.61	аналитический	0,1 м	-



Масштаб 1:500

Условные обозначения:

- 
Объект культурного наследия «Купеческий особняк» расположенный по адресу:
Челябинская область, Миасский городской округ, г. Миасс, ул. Ленина, 6
- 
Территория объекта культурного наследия
- 
Номер характерной (поворотной) точки границ
территории объекта культурного наследия
- 
Границы земельных участков, зарегистрированные в ЕГРН

Режим использования территории объекта культурного наследия.

В границах территории объекта культурного наследия разрешается:

- 1) проведение работ по сохранению Объекта;
- 2) ведение хозяйственной деятельности, не противоречащей требованиям обеспечения сохранности Объекта и позволяющей обеспечить функционирование Объекта в современных условиях;
- 3) строительство, ремонт, реконструкция подземных инженерных коммуникаций для обеспечения функционирования Объекта с последующим восстановлением нарушенных участков поверхности земли;
- 4) проведение работ по благоустройству территории, направленных на формирование близкого к историческому контексту восприятия Объекта;
- 5) размещение малых архитектурных форм и информационных объектов, не противоречащих условиям зрительного восприятия Объекта;
- 6) проведение мероприятий по обеспечению пожарной и экологической безопасности Объекта;
- 7) устройство архитектурной подсветки Объекта и его территории.

В границах территории объекта культурного наследия запрещается:

- 1) строительство объектов капитального строительства и увеличение объемно-пространственных характеристик существующих объектов капитального строительства;
- 2) проведение земляных, строительных, мелиоративных и иных работ, за исключением работ по сохранению объекта культурного наследия или его отдельных элементов, сохранению историко-градостроительной или природной среды объекта культурного наследия;
- 3) размещение некапитальных строений и сооружений, кроме временных, необходимых для проведения работ по сохранению Объекта;
- 4) хозяйственная или иная деятельность, ведущая к разрушению, искажению внешнего облика Объекта, нарушающая целостность Объекта и создающая угрозу его повреждения, разрушения или уничтожения;
- 5) строительство наземных и воздушных инженерных коммуникаций, кроме временных, необходимых для проведения работ по сохранению Объекта;
- 6) установка рекламных конструкций за исключением рекламных конструкций, разрешенных в соответствии с пунктом 3 статьи 35,1 Федерального закона от 25,06,2002 № 73-ФЗ «Об объектах культурного наследия (памятниках истории и культуры) народов Российской Федерации»;
- 7) создание разрушающих вибрационных нагрузок динамическим воздействием на грунты.