

РОССИЙСКАЯ ФЕДЕРАЦИЯ

КИРОВСКАЯ ОБЛАСТЬ

**Общество с ограниченной ответственностью  
«Маковей»**

---

Почтовый адрес: 610047, Кировская обл., г. Киров, ул. Ленинградская, 10А – 10.  
ИНН 4345378577 КПП 434501001, ОГРН 1144345003142,  
телефон (8332) 23-04-03, E-mail: irikovich63@yandex.ru

---

## **АКТ**

**государственной историко-культурной экспертизы  
проекта зон охраны объекта культурного наследия  
регионального значения «Памятник воинам, погибшим от ран в Великой  
Отечественной войне 1941-1945 гг. в госпиталях г. Челябинска»,  
расположенного по адресу: Челябинская область, г. Челябинск,  
Лесное кладбище.**

г. Челябинск, г. Киров

2020 год.

## АКТ

**государственной историко-культурной экспертизы  
проекта зон охраны памятника истории и культуры регионального значения  
«Памятник воинам, погибшим от ран в Великой Отечественной войне 1941-1945 гг. в  
госпиталях г. Челябинска», расположенного по адресу:  
Челябинская область, г. Челябинск, Лесное кладбище.**

Дата начала проведения экспертизы	14.05.2020 года
Дата окончания проведения экспертизы	27.07.2020 года
Место проведения экспертизы	г. Челябинск, г. Киров, г. Ульяновск, г. Калининград
Заказчик экспертизы	Областное государственное бюджетное учреждение культуры «Государственный научно-производственный центр по охране культурного наследия Челябинской области» (далее - ОГБУК «Государственный научно-производственный центр по охране культурного наследия Челябинской области»)
Заказчик документации:	Муниципальное автономное учреждение «Челябинский центр искусств»
Исполнители экспертизы (аттестованные эксперты)	Бублик Валерий Николаевич Свешникова Ольга Алексеевна Шашин Сергей Ирикович

**Сведения об организации, проводящей экспертизу:**

Общество с ограниченной ответственностью «Маковей» (Далее - ООО «Маковей»)	610047, г. Киров, ул. Ленинградская, 10А-10 8 (83352) 23-04-03, <a href="mailto:irikovich63@yandex.ru">irikovich63@yandex.ru</a> ИНН / КПП 4345378577 / 434501001 Директор – кандидат философских наук Шашин Захар Сергеевич Повышение квалификации в 2017 году – ЧОУ «Санкт-Петербургский институт искусств и реставрации» по программе «Экспертиза объектов культурного наследия» от 04.10.2017 №261/2017; Повышение квалификации в 2020 году – ФГБОУ ВО «Казанский государственный архитектурно-строительный университет» по дополнительной профессиональной программе «Сохранение, использование и популяризация объектов культурного наследия. Реставрация памятников архитектуры» от 10.04.2020 № 162410152740, регистрационный номер 21534; Сертификат об участии в программе для профессионалов в сфере комплексного развития городов России «Городские практики», проходившего с 25 по 27 февраля 2020 года в городе Ижевске.
<b>Состав экспертной комиссии</b>	
Председатель экспертной комиссии:	
<b>1. Фамилия, имя и отчество</b>	<b>Свешникова Ольга Алексеевна</b>
Образование	высшее, Ульяновский государственный педагогический институт

Специальность	«История», диплом Г-1 № 483643 Повышение квалификации в 2020 году – ФГБОУ ВО «Казанский государственный архитектурно-строительный университет» по дополнительной профессиональной программе «Сохранение, использование и популяризация объектов культурного наследия. Реставрация памятников архитектуры» от 10.04.2020 № 162410152738, регистрационный номер 21532
Учёная степень (звание)	нет
Стаж работы	35 лет (по профилю экспертной деятельности)
Место работы, должность	- член Совета Ульяновского регионального отделения ВООПИиК; - член Научно-методического экспертного Совета при Управлении по охране объектов культурного наследия администрации Губернатора Ульяновской области; - ООО «Маковей» – эксперт (приказ от 01.09.2017 № 28/к)
Реквизиты решения Министерства культуры Российской Федерации по аттестации эксперта с указанием объектов экспертизы	Приказ Министерства культуры Российской Федерации от 16.08.2017 № 1380: - выявленные объекты культурного наследия в целях обоснования целесообразности включения данных объектов в реестр; - документы, обосновывающие включение объектов культурного наследия в реестр; - документы, обосновывающие исключение объектов культурного наследия из реестра; - документы, обосновывающие изменение категории историко-культурного значения объекта культурного наследия; - документы, обосновывающие отнесение объекта культурного наследия к историко-культурным заповедникам, особо ценным объектам культурного наследия народов Российской Федерации либо объектам всемирного культурного и природного наследия; - <i>проекты зон охраны объекта культурного наследия.</i>

Секретарь экспертной комиссии:	
<b>2. Фамилия, имя и отчество</b>	<b>Шашин Сергей Ирикович</b>
Образование	высшее, Кировский политехнический институт
Специальность	инженер-строитель, диплом РВ № 490171 Повышение квалификации в 2017 году – ЧОУ «Санкт-Петербургский институт искусств и реставрации» по программе «Экспертиза объектов культурного наследия» от 04.10.2017 №262/2017 Повышение квалификации в 2020 году – ФГБОУ ВО «Казанский государственный архитектурно-строительный университет» по дополнительной профессиональной программе «Со-

	хранение, использование и популяризация объектов культурного наследия. Реставрация памятников архитектуры» от 10.04.2020 № 162410152739, регистрационный номер 21533
Учёная степень (звание)	нет
Стаж работы	27 лет (по профилю экспертной деятельности)
Место работы, должность	ООО «Маковей» – заместитель директора по научной работе (приказ от 11.06.2015 года № Мак00000003)
Реквизиты решения Министерства культуры Российской Федерации по аттестации эксперта с указанием объектов экспертизы	приказ Министерства культуры Российской Федерации: от 31.01.2018 № 78: - выявленные объекты культурного наследия в целях обоснования целесообразности включения данных объектов в реестр; - документы, обосновывающие включение объектов культурного наследия в реестр; - <i>проекты зон охраны объекта культурного наследия.</i>
Член экспертной комиссии	
<b>3. Фамилия, имя и отчество</b>	<b>Бублик Валерий Николаевич</b>
Образование	высшее, Калининградский государственный университет
Специальность	историк, диплом РВ № 248754, повышение квалификации в 2014 году от 03.10.2014 года № 120/2014; повышение квалификации в 2017 году ЧОУ «Санкт-Петербургский институт искусств и реставрации» по программе «Экспертиза объектов культурного наследия» от 04.10.2017 №263/2017; повышение квалификации в 2020 году – ФГБОУ ВО «Казанский государственный архитектурно-строительный университет» по дополнительной профессиональной программе «Сохранение, использование и популяризация объектов культурного наследия. Реставрация памятников архитектуры» от 10.04.2020 № 162410152746, регистрационный номер 21540
Учёная степень (звание)	нет
Стаж работы	27 лет (по профилю экспертной деятельности)
Место работы, должность	- ИП Бублик В.Н. – руководитель; - ООО «Маковей» – эксперт (приказ от 23.01.2017 № 23к)
Реквизиты решения Министерства культуры Российской Федерации по аттестации эксперта с указанием объектов экспертизы	приказ Министерства культуры Российской Федерации от 11.10.2018 № 1772: - выявленные объекты культурного наследия в целях обоснования целесообразности включения данных объектов в реестр; - документы, обосновывающие включение объектов культурного наследия в реестр; - документы, обосновывающие изменение кате-

	<p>гории историко-культурного значения объекта культурного наследия;</p> <p>- <i>проекты зон охраны объекта культурного наследия;</i></p> <p>- проектная документация на проведение работ по сохранению объектов культурного наследия;</p> <p>- документация или разделы документации обосновывающие меры по обеспечению сохранности объекта культурного наследия, включенного в реестр, выявленного объекта культурного наследия либо объекта, обладающего признаками объекта культурного наследия, при проведении земляных, мелиоративных, хозяйственных работ, указанных в настоящей статье, работ по использованию лесов и иных работ в границах территории объекта культурного наследия либо на земельном участке, непосредственно связанном с земельным участком в границах территории объекта культурного наследия.</p>
--	--

Историко-культурная экспертиза проведена на основе принципов, установленных статьей 29 Федерального закона 73-ФЗ «Об объектах культурного наследия (памятниках истории и культуры) народов Российской Федерации», требований Постановления Правительства РФ от 15 июля 2009 г. № 569 «Об утверждении Положения о государственной историко-культурной экспертизе».

В случае выявления дополнительных сведений, в соответствии с пунктом 21 Постановления Правительства РФ от 12.09.2015 № 972 «Об утверждении Положения о зонах охраны объектов культурного наследия (памятников истории и культуры) народов Российской Федерации и о признании утратившими силу отдельных положений нормативных правовых актов Правительства Российской Федерации» изменение зон охраны объекта культурного наследия, в том числе его границ, режимов использования земель и градостроительных регламентов в границах данных зон, осуществляется путем разработки нового проекта зон охраны объекта культурного наследия (за исключением случаев исправления технической ошибки) в порядке, установленном настоящим Положением.

#### **Нормативные правовые акты, обосновывающие решения экспертизы:**

- Федеральный закон от 25.06.2002 № 73-ФЗ «Об объектах культурного наследия (памятниках истории и культуры) народов Российской Федерации» (с изменениями и дополнениями) (далее - Федеральный закон № 73-ФЗ);
- Федеральный закон от 24.07.2007 г. №221-ФЗ «О кадастровой деятельности» (с изменениями и дополнениями);
- Федеральный закон от 22.10.2014 № 315-ФЗ «О внесении изменений в Федеральный закон «Об объектах культурного наследия (памятниках истории и культуры) народов Российской Федерации" и отдельные законодательные акты Российской Федерации»
- Постановление Правительства РФ от 12.09.2015 № 972 «Об утверждении Положения о зонах охраны объектов культурного наследия (памятников истории и культуры) народов Российской Федерации и о признании утратившими силу отдельных положений нормативных правовых актов Правительства Российской Федерации» (с изменениями и дополнениями) (далее - Постановление Правительства РФ № 972);

- Градостроительный кодекс Российской Федерации от 29.12.2004 № 190-ФЗ (с изменениями и дополнениями);
- «О внесении изменений в Градостроительный кодекс Российской Федерации и отдельные законодательные акты Российской Федерации» от 03.08.2018г № 342-ФЗ;
- Земельный кодекс Российской Федерации от 25.10.2001 № 136-ФЗ (с изменениями и дополнениями) ;
- Приказ Министерства культуры Российской Федерации «Об утверждении требований к составлению проектов границ территории объектов культурного наследия» от 04.06.2015 № 1745;
- Положение о государственной историко-культурной экспертизе, утвержденное постановлением Правительства Российской Федерации от 15.07.2009 № 569 (с изменениями и дополнениями);
- Закон Челябинской области от 12.05.2015 № 168-ЗО «Об объектах культурного наследия (памятниках истории и культуры) в Челябинской области» (с изменениями и дополнениями);
- Приказ Министерства культуры Российской Федерации «Об утверждении порядка проведения работ по выявлению объектов, обладающих признаками объекта культурного наследия, и государственному учету объектов, обладающих признаками объекта культурного наследия» от 02.07.2015 г. № 1905.

В работе были учтены и использованы материалы ранее разработанной градостроительной и охранной документации:

- «Историко-архитектурный опорный план» и «Проект охранных зон» г. Челябинска, 1992 г. (институт «Челябинскгражданпроект», ПРАКТИК-ЦЕНТР НТТМ, научный руководитель Колясников В.А.);
- Генеральный план города Челябинска (сайт Управление по архитектурно-градостроительному проектированию города Челябинска. Электронный ресурс - <http://www.arch74.ru/documents/cityplan/>);
- Правила землепользования и застройки муниципального образования «Челябинский городской округ», утвержденными Решением Челябинской городской Думы от 09.10.2012г. №37/13 (изменениями на 26 мая 2020 года).

При подготовке заключения экспертизы оформленного в виде акта, учитывались все нормативные правовые акты и документы указанные в научно-проектной документации «Проект зон охраны памятника истории и культуры регионального значения «Памятник воинам, погибшим от ран в Великой Отечественной войне 1941-1945 гг. в госпиталях г. Челябинска», расположенного по адресу: Челябинская область, г. Челябинск, Лесное кладбище» (Шифр: 47-19-01).

#### **Объект экспертизы:**

Научно-проектная документация «Проект зон охраны памятника истории и культуры регионального значения «Памятник воинам, погибшим от ран в Великой Отечественной войне 1941-1945 гг. в госпиталях г. Челябинска», расположенного по адресу: Челябинская область, г. Челябинск, Лесное кладбище» (Шифр: 47-19-01), выполненный ОГБУК «Государственный научно-производственный центр по охране культурного наследия Челябинской области» в соответствии с договором № 47-архит. от 30.12.2019 г. с Муниципальным автономным учреждением «Челябинский центр искусств» в 2020 году.

**Цель экспертизы:** определение соответствия требованиям законодательства Российской Федерации в области государственной охраны объектов культурного наследия:

- установления зон охраны объекта культурного наследия регионального значения «Памятник воинам, погибшим от ран в Великой Отечественной войне 1941-1945 гг. в

госпиталях г. Челябинска», расположенного по адресу: Челябинская область, г. Челябинск, Лесное кладбище (далее *Объект культурного наследия; Объект*);

– установления на основании п.2 статьи 34 Федерального закона 73-ФЗ режимов использования земель и земельных участков и на основании п.3 статьи 34 Федерального закона 73-ФЗ требований к градостроительным регламентам в границах территорий зон охраны объекта культурного наследия регионального значения «Памятник воинам, погибшим от ран в Великой Отечественной войне 1941-1945 гг. в госпиталях г. Челябинска», расположенного по адресу: Челябинская область, г. Челябинск, Лесное кладбище, содержащихся в научно-проектной документации «Проект зон охраны памятника истории и культуры регионального значения «Памятник воинам, погибшим от ран в Великой Отечественной войне 1941-1945 гг. в госпиталях г. Челябинска», расположенного по адресу: Челябинская область, г. Челябинск, Лесное кладбище».

### **Перечень документов, представленных для проведения экспертизы:**

1. Научно-проектная документация «Проект зон охраны памятника истории и культуры регионального значения «Памятник воинам, погибшим от ран в Великой Отечественной войне 1941-1945 гг. в госпиталях г. Челябинска», расположенного по адресу: Челябинская область, г. Челябинск, Лесное кладбище» (Шифр: 47-19-01)

Научно-проектная документация представлена на экспертизу в электронном виде в следующем составе:

### **Том 1 МАТЕРИАЛЫ ПО ОБОСНОВАНИЮ**

**Материалы по обоснованию проекта зон охраны объекта культурного наследия регионального значения «Памятник воинам, погибшим от ран в Великой Отечественной войне 1941-1945 гг. в госпиталях г. Челябинска»**

#### **Глава 1. Общие положения**

##### 1.1.1 Введение

##### 1.1.2 Основные термины и определения

#### **Глава 2. Историко-культурные исследования**

##### 1.2.1 Натурные исследования. Фотофиксация объектов культурного наследия.

##### 1.2.2 Краткая историческая справка

##### 1.2.3 Схема историко-культурного опорного плана рассматриваемой территории.

##### 1.2.4 Краткая характеристика памятника

##### 1.2.5 Материалы ландшафтно-визуального анализа композиционных связей объекта культурного наследия, окружающей застройки и ландшафтного окружения

##### 1.2.5.1 Характеристика планировочной структуры

##### 1.2.5.2 Объемно-пространственная композиция прилегающей территории.

##### 1.2.6 Роль объекта культурного наследия «Памятник воинам, погибшим от ран в Великой Отечественной войне 1941-1945 гг. в госпиталях г. Челябинска» в городской застройке.

##### 1.2.7 Историко-культурный потенциал рассматриваемого объекта культурного наследия

##### 1.2.8 Сведения об объектах культурного наследия, выявленных объектах культурного наследия, зонах охраны объектов культурного наследия, расположенных на территории исследования.

##### 1.2.8.1 Современное состояние историко-культурного комплекса проектируемой территории

##### 1.2.8.2 Анализ объемно-пространственной композиции.

##### 1.2.8.3 Типологическая характеристика историко-культурного комплекса проектируемой территории

##### 1.2.9 Обоснование выбора зон охраны

### **Глава 3. Материалы**

1.3.1 Графические и фотографические материалы библиографических и архитектурных исследований

1.3.2 Список использованных источников и литературы

#### **Приложения**

1. Графические и фотографические материалы историко-архивных, библиографических и архитектурных исследований

2. Решение исполнительного комитета Челябинского областного Совета депутатов трудящихся «О мерах по дальнейшему улучшению дела охраны и использования памятников истории и культуры в области» №371 от 20.09.1977 г.

3. Паспорт памятника истории и искусств от 29.03.1982 г.

4. Технический паспорт на сооружение от 25.10.2010 г.

5. Приказ Государственного комитета охраны объектов культурного наследия от 03.03.2020 №60 об утверждении описания особенностей (предмета охраны)

6. Копия квалификационного аттестата научного руководителя проекта

7. Графическая часть (Лист 1-8)

## **Том 2 МАТЕРИАЛЫ ДЛЯ УТВЕРЖДЕНИЯ**

### **Глава 1. Зоны охраны объекта культурного наследия регионального значения «Памятник воинам, погибшим от ран в Великой Отечественной войне 1941-1945 гг. в госпиталях г. Челябинска»**

2.1.1 Охранная зона объекта культурного наследия

2.1.2 Описание охранной зоны объекта культурного наследия регионального значения «Памятник воинам, погибшим от ран в Великой Отечественной войне 1941-1945 гг. в госпиталях г. Челябинска».

2.1.3 Требования к градостроительным регламентам в границах охранной зоны

2.2.1 Зона регулирования застройки и хозяйственной деятельности

2.2.2 Описание зоны регулирования застройки и хозяйственной деятельности объекта культурного наследия регионального значения «Памятник воинам, погибшим от ран в Великой Отечественной войне 1941-1945 гг. в госпиталях г. Челябинска».

2.2.3 Требования к градостроительным регламентам в границах зоны регулирования застройки и хозяйственной деятельности.

### **Глава 2. Заключение**

2.3.1 Заключение

#### **Графическая часть**

План зон охраны объекта культурного наследия «Памятник воинам, погибшим от ран в Великой Отечественной войне 1941-1945 гг. в госпиталях г. Челябинска», М 1:2000;

План разбивки границ охранной зоны объекта культурного наследия «Памятник воинам, погибшим от ран в Великой Отечественной войне 1941-1945 гг. в госпиталях г. Челябинска», М 1:1000;

План разбивки границ зоны регулирования застройки и хозяйственной деятельности объекта культурного наследия «Памятник воинам, погибшим от ран в Великой Отечественной войне 1941-1945 гг. в госпиталях г. Челябинска», М 1:1000.

## **2. Авторами Проекта предоставлены:**

В соответствии с пунктом 16 Постановления Правительства РФ от 15.07.2009 года №569 «Об утверждении Положения о государственной историко-культурной экспертизе (с изменениями на 27 апреля 2017 года)» (далее - Постановление Правительства РФ от 15.07.2009 года № 569) Авторами Проекта представлены:



в соответствии с подпунктом а) пункта 16 Постановления Правительства РФ от 15.07.2009 года № 569 *«материалов, содержащих информацию о ценности объекта с точки зрения истории, археологии, архитектуры, градостроительства, искусства, науки и техники, эстетики, этнологии или антропологии, социальной культуры»:*

Проект зон охраны памятника истории и культуры регионального значения «Памятник воинам, погибшим от ран в Великой Отечественной войне 1941-1945 гг. в госпиталях г. Челябинска», расположенного по адресу: Челябинская область, г. Челябинск, Лесное кладбище (Шифр: 47-19-01) (далее – Проект). Том 1 Глава 2. Историко-культурные исследования);

в соответствии с подпунктом б) пункта 16 Постановления Правительства РФ от 15.07.2009 года № 569 *«фотографические изображения объекта на момент заключения договора на проведение экспертизы»:*

- Проект. Том 1 Глава 2. Историко-культурные исследования), Глава 3. Материалы. Приложения;

в соответствии с подпунктом в) пункта 16 Постановления Правительства РФ от 15.07.2009 года № 569 *«проектов зон охраны объекта культурного наследия»:*

- По информации Авторы Проекта - *«Утверждённых зон охраны объектов культурного наследия на смежной территории нет. Данные об их разработке также отсутствуют»* (Проект Том 1 п. 1.2.3. (Шифр: 47-19-01));

в соответствии с подпунктом г) пункта 16 Постановления Правительства РФ от 15.07.2009 года № 569 *«копии паспорта объекта культурного наследия»:*

- Паспорт памятника истории и культуры «Братское кладбище советских воинов, умерших от ран в госпиталях г. Челябинска в годы Великой Отечественной войны», расположенного по адресу: Челябинская область, г. Челябинск, Советский р-н, ул. Блюхера, Лесное кладбище, юго-восточная сторона, в 50 метрах, от 29.03.1982 года. (Проект. Том 1. Приложения. (Шифр: 47-19-01));

в соответствии с подпунктом е) пункта 16 Постановления Правительства РФ от 15.07.2009 года № 569 *«копия решения органа государственной власти о включении объекта культурного наследия в реестр»:*

- Решение исполнительного комитета Челябинского областного Совета депутатов трудящихся от 20.09.1977 № 371 «О мерах по дальнейшему улучшению дела охраны и использования памятников истории и культуры в области» (Проект. Том 1. Приложения. (Шифр: 47-19-01));

- в соответствии с подпунктом з) пункта 16 Постановления Правительства РФ от 15.07.2009 года № 569 *«историко-культурного опорного плана или его фрагмента для объектов недвижимости и зон охраны объектов культурного наследия, расположенных в границах исторического поселения»:*

- Историко-культурный опорный план прилегающей территории и схема «Фрагмент историко-культурного опорного плана (предложение авторов)» с экспликацией объектов культурного наследия. (Проект. Том 1. Глава 2. п. 1.2.8 Историко-культурный опорный план прилегающей территории; Том 1. Материалы обоснования. Лист 7 (Шифр: 47-19-01));

в соответствии с подпунктом п) пункта 16 Постановления Правительства РФ от 15.07.2009 года № 569 *«копии технического паспорта на объект культурного наследия и (или) его поэтажного плана с указанием размеров и приведением экспликации помещений, выдаваемых организациями, осуществляющими государственный технический учет и (или) техническую инвентаризацию объектов капитального строительства»:*

- Технический паспорт на сооружение. Местоположение -Лесное кладбище, памятник на братской могиле воинов, умерших от ран в годы ВОВ в госпиталях г. Челябинска. Инвентарный номер: 43810 (Проект. Том 1. Приложения. (Шифр: 47-19-01));

в соответствии с подпунктом т) пункта 16 Постановления Правительства РФ от 15.07.2009 года № 569 *«схемы расположения земельных участков на кадастровых планах или кадастровых картах соответствующих территорий»:*

- Фрагмент публичной кадастровой карты Челябинска. Существующее состояние прилегающей застройки (аэрофотосъемка Google) (Проект. Том 1. Приложения. (Шифр: 47-19-01)).

В соответствии с подпунктами к), л), м), н), о), р), с), у), ф), х) пункта 16 Постановления Правительства РФ от 15.07.2009 года №569 информация не выявлена, а именно:

к) проектной документации на проведение работ по сохранению объекта культурного наследия;

л) документов, обосновывающих воссоздание утраченного объекта культурного наследия;

м) копий документов, удостоверяющих (устанавливающих) права на объект культурного наследия и (или) земельные участки в границах его территории;

н) выписки из Единого государственного реестра прав на недвижимое имущество и сделок с ним, содержащей сведения о зарегистрированных правах на объект культурного наследия и (или) земельные участки в границах его территории;

о) сведений об объекте культурного наследия и о земельных участках в границах его территории, внесенных в государственный кадастр недвижимости (копии соответствующих кадастровых выписок, паспортов, планов территории и справок);

р) копии акта (актов) органа государственной власти об утверждении границ зон охраны объекта культурного наследия, режимов использования земель и градостроительных регламентов в границах данных зон;

с) сведений о зонах охраны объекта культурного наследия и объектах недвижимости в границах указанных зон, внесенных в государственный кадастр недвижимости (копии соответствующих кадастровых выписок, паспортов, планов территории и справок);

у) копии градостроительного плана земельного участка, на котором предполагается проведение земляных, строительных, мелиоративных, хозяйственных и иных работ;

ф) сведений о прекращении существования утраченного объекта культурного наследия, внесенных в государственный кадастр недвижимости, а также акта обследования, составленного при выполнении кадастровых работ, в результате которых обеспечивается подготовка документов для представления в орган кадастрового учета заявления о снятии с учета объекта недвижимости, являющегося объектом культурного наследия;

х) документации, обосновывающей границы защитной зоны объекта культурного наследия».

В рамках исполнения своих полномочий согласно пункту 16 Постановления Правительства РФ от 15 июля 2009 года № 569 «Об утверждении Положения о государственной историко-культурной экспертизе» Экспертами выявлены не указанные в проекте документы, но необходимые для проведения экспертизы.

Экспертами в соответствии с подпунктом д) пункта 16 Постановления Правительства РФ от 15.07.2009 года № 569 «*копия охранного обязательства собственника объекта культурного наследия или пользователя указанного объекта (охранно-арендного договора, охранного договора)*» на официальном сайте Государственный комитет охраны объектов культурного наследия Челябинской области (электронный ресурс: <https://okn.eps74.ru/>, обращение 31.05.2020г) выявлены:

- Охранное обязательство собственника или иного законного владельца объекта культурного наследия, включенного в единый государственный реестр объектов культурного наследия (памятников истории и культуры) народов Российской Федерации, утвержденного Председателем Государственного комитета охраны объектов культурного наследия Челябинской области от 18.06.2018г №688;

- Приказ Государственного комитета охраны объектов культурного наследия Челябинской области «Об утверждении охранного обязательства на объект культурного наследия регионального значения «Памятник воинам, погибшим от ран в Великой Отечественной войне 1941-1945 гг. в госпиталях г. Челябинска», расположенный по адресу: Челябинская область, г. Челябинск, Лесное кладбище» от 18.06.2018г № 113.

### **Сведения об обстоятельствах, повлиявших на процесс проведения и результаты экспертизы:**

В соответствии с пунктом 8 постановления Правительства РФ от 15 июля 2009 г. № 569 «Об утверждении Положения о государственной историко-культурной экспертизе» на момент проведения экспертизы эксперты:

а) не имеют родственные связи с заказчиком (его должностным лицом или работником) (дети, супруги и родители, полнородные и неполнородные братья и сестры (племянники и племянницы), двоюродные братья и сестры, полнородные и неполнородные братья и сестры родителей заказчика (его должностного лица или работника) (дяди и тети));

б) не состоят в трудовых отношениях с заказчиком;

в) не имеют долговые или иные имущественные обязательства перед заказчиком (его должностным лицом или работником), а также заказчик (его должностное лицо или работник) не имеет долговые или иные имущественные обязательства перед экспертами;

г) не владеют ценными бумагами, акциями (долями участия, паями в уставных (складочных) капиталах) заказчика;

д) не заинтересованы в результатах исследований либо решении, вытекающих из заключения экспертизы, с целью получения выгоды в виде денег, ценностей, иного имущества, услуг имущественного характера или имущественных прав для себя или третьих лиц.

В соответствии с пунктом 10 постановления Правительства РФ от 15 июля 2009 г. № 569 «Об утверждении Положения о государственной историко-культурной экспертизе» на момент проведения экспертизы экспертам не известны обстоятельства, препятствующие привлечению их к проведению экспертизы либо не позволяющие им соблюдать принципы ее проведения, установленные статьей 29 Федерального закона от 25.06.2002 № 73-ФЗ «Об объектах культурного наследия (памятниках истории и культуры) народов Российской Федерации».

На основании вышеизложенного, обстоятельства, повлиявшие на процесс проведения и результаты проведения экспертизы, отсутствуют.

### **Сведения о проведенных исследованиях с указанием примененных методов, объема и характера выполненных работ и их результатов:**

Перед началом проведения экспертизы экспертной комиссией проведено организационное собрание, на котором избран председатель и ответственный секретарь экспертной комиссии, определен порядок работы экспертной комиссии (см. протокол заседания комиссии экспертов от 14.05.2020 г. №1)

Экспертной комиссией в процессе проведения экспертизы:

– рассмотрены представленные Заявителем (Заказчиком) документы, подлежащие экспертизе;

– проведен сравнительный анализ всего комплекса данных (документов, материалов, информации) Проекта;

– осуществлено аналитическое изучение материалов Научно-проектной документации, в целях определения соответствия требованиям государственной охраны объектов культурного наследия, а именно:

*соответствия нормативным правовым актам в сфере государственной охраны объектов культурного наследия, градостроительства и земельных отношений;*  
*обеспечения сохранности объектов культурного наследия в их исторической среде на сопряженной с ними территории;*  
*научной обоснованности предлагаемых проектных решений.*

– осуществлено обсуждение результатов проведенных исследований и проведен обмен сформированными мнениями экспертов, обобщены мнения экспертов (см. протокол заседания комиссии экспертов от 27.07.2020 г. №2).

По результатам проведенной работы установлено, что представленный на экспертизу Проект является достаточным для подготовки заключения экспертизы. Результаты проведенных исследований оформлены в виде акта государственной историко-культурной экспертизы.

Проектирование выполнено с применением методов историко-архитектурного и градостроительного анализов, в объеме, достаточном для обоснования вывода экспертизы и не противоречит нормам законодательства Российской Федерации в области сохранения объектов культурного наследия, архитектуры и градостроительства, землепользования, в том числе Положению о зонах охраны объектов культурного наследия (памятников истории и культуры) народов Российской Федерации, утвержденному постановлением Правительства Российской Федерации от 12.09.2015 № 972.

Проектная документация разработана с учетом положений статьи 106 Земельного Кодекса Российской Федерации от 25.10.2001 № 136-ФЗ.

Проектная документация содержит схему расположения земельных участков, состоящих на кадастровом учете, вошедших в границы зон охраны Объекта, с указанием кадастровых номеров по состоянию на дату проектирования (Проект. Том 1 Материалы по обоснованию проекта зон охраны объекта культурного наследия регионального значения «Памятник воинам, погибшим от ран в Великой Отечественной войне 1941-1945 гг. в госпиталях г. Челябинска», расположенный по адресу: Челябинская область, г. Челябинск, Лесное кладбище (Проект. Том 1. Приложения. (Шифр: 47-19-01)).

Авторами отмечено, что порядок возмещения убытков, причиненных в связи с установлением зоны с особыми условиями использования территории и срок наступления обязанности по возмещению убытков, определены статьей 57.1 Земельного Кодекса Российской Федерации от 25.10.2001 № 136-ФЗ.

По результатам проведенной работы установлено, что представленная на экспертизу Проектная документация является достаточной для подготовки заключения экспертизы.

Результаты проведенных исследований оформлены в виде акта государственной историко-культурной экспертизы.

#### **Факты и сведения, выявленные и установленные в результате проведенных исследований.**

В Проекте представлен объект культурного наследия регионального значения «Памятник воинам, погибшим от ран в Великой Отечественной войне 1941-1945 гг. в госпиталях г. Челябинска», расположенный по адресу: Челябинская область, г. Челябинск, Лесное кладбище, являющийся в соответствии с единым государственным реестром объектов культурного наследия (памятников истории и культуры) народов Российской Федерации (далее – Реестр) памятником истории и памятником искусства.

#### **Сведения об объекте**

Объект культурного наследия регионального значения «Памятник воинам, погибшим от ран в Великой Отечественной войне 1941-1945 гг. в госпиталях г. Челябинска», расположенный по адресу: Челябинская область, г. Челябинск, Лесное кладбище, принят на государственную охрану на основании Решения исполнительного комитета Челябинского областно-

го Совета депутатов трудящихся «О мерах по дальнейшему улучшению дела охраны и использования памятников истории и культуры в области» от 20.09.1977 № 371.

В соответствии со ст. 64 Федерального закона № 73-ФЗ Объект отнесен к объектам культурного наследия регионального значения и включен в единый государственный реестр объектов культурного наследия (памятников истории и культуры) народов Российской Федерации с последующей регистрацией данных об Объекте в Реестре в соответствии с требованиями Федерального законодательства.

В Реестре в порядке, установленном гл. IV Федерального закона № 73-ФЗ и Положением о едином государственном реестре объектов культурного наследия (памятников истории и культуры) народов Российской Федерации, утвержденным приказом Министерства культуры Российской Федерации от 03.10.2011 года № 954, Объект зарегистрирован и ему присвоен регистрационный номер: **741711242310005**.

#### Наименование Объекта

в соответствии с единым государственным реестром объектов культурного наследия (памятников истории и культуры) народов Российской Федерации:

**Памятник воинам, погибшим от ран в Великой Отечественной войне 1941-1945 гг. в госпиталях г. Челябинска**

#### Адрес Объекта

в соответствии с единым государственным реестром объектов культурного наследия (памятников истории и культуры) народов Российской Федерации:

**Челябинская область, г. Челябинск, Лесное кладбище**

Сведения о времени возникновения или дате создания Объекта, дате основных изменений (перестроек) данного объекта и (или) дате связанного с ним исторического события

в соответствии с единым государственным реестром объектов культурного наследия (памятников истории и культуры) народов Российской Федерации:

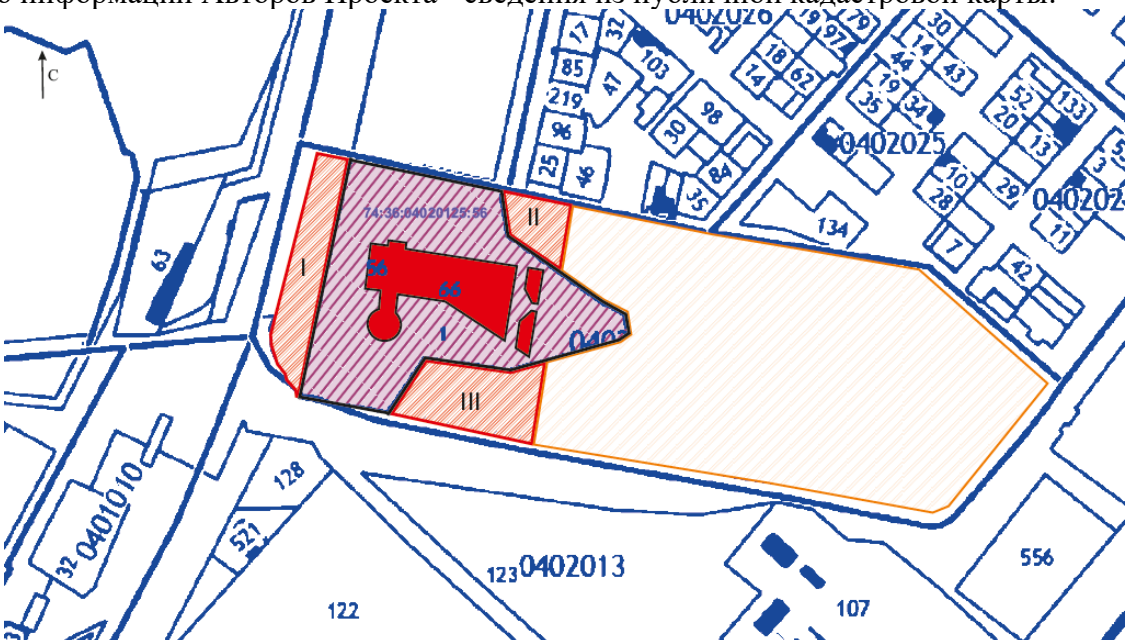
**1975 г.**

Общие сведения об объекте культурного наследия регионального значения «Памятник воинам, погибшим от ран в Великой Отечественной войне 1941-1945 гг. в госпиталях г. Челябинска», расположенном по адресу: Челябинская область, г. Челябинск, Лесное кладбище.

Авторами Проекта представлены сведения о наименовании, датировке, местонахождении, категории и виде объекта культурного наследия регионального значения «Памятник воинам, погибшим от ран в Великой Отечественной войне 1941-1945 гг. в госпиталях г. Челябинска», расположенного по адресу: Челябинская область, г. Челябинск, Лесное кладбище, (далее также – Объект, Объект культурного наследия), его описание представлены ниже.

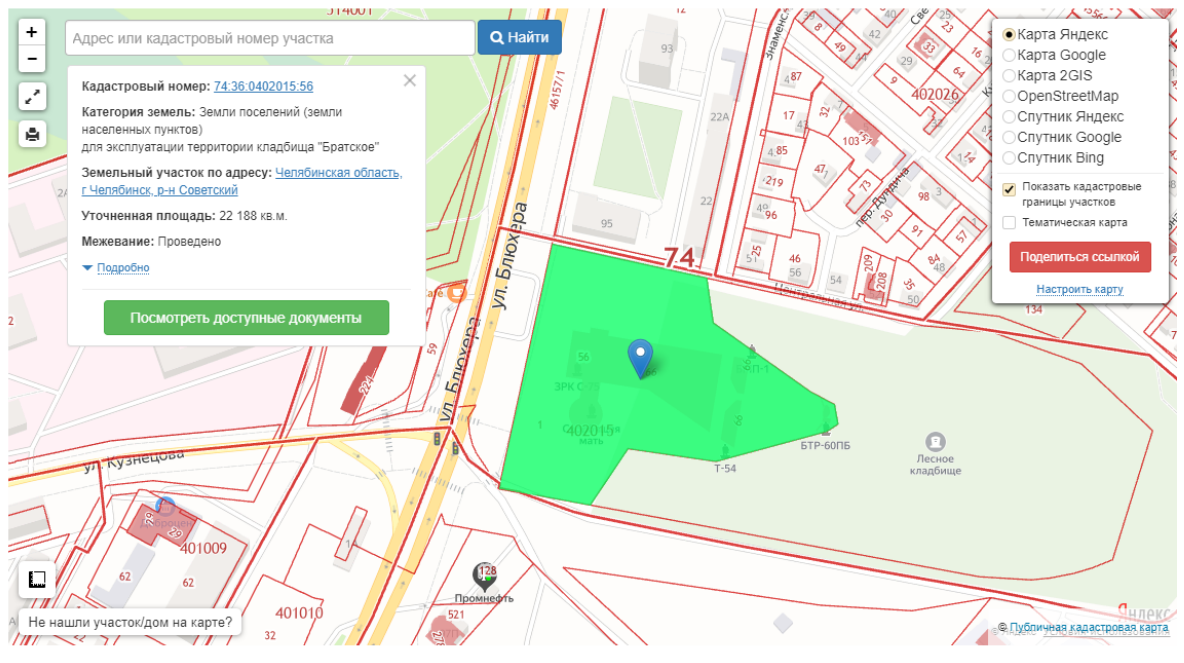
№ п/п	Наименование показателя	Сведения
1.	Сведения о наименовании Объекта:	По информации Авторов Проекта: <i>Памятник воинам, погибшим от ран в Великой Отечественной войне 1941-1945 гг. в госпиталях г. Челябинска</i>
2.	Сведения о времени возникновения или дате создания Объекта, дате основных изменений (перестроек) данного объекта и (или) дате связанного с ним исторического события:	По информации Авторов Проекта: <i>1975 г.</i>

3.	Местонахождение (адрес) объекта	По информации Авторов Проекта: <i>Челябинская область, г. Челябинск, Лесное кладбище</i>
4.	Сведения о правовых актах, на основании которых объект культурного наследия был принят на государственную охрану (включен в реестр)	По информации Авторов Проекта: Решение исполнительного комитета Челябинского областного Совета депутатов трудящихся «О мерах по дальнейшему улучшению дела охраны и использования памятников истории и культуры в области» от 20.09.1977 № 371
5.	Регистрационный номер в Едином государственном реестре объектов культурного наследия (памятников истории и культуры) народов Российской Федерации:	По информации Авторов Проекта: <i>741711242310005</i>
6.	Сведения о категории историко-культурного значения Объекта:	По информации Авторов Проекта: <i>Объект культурного наследия регионального значения</i>
7.	Сведения о виде и общей видовой принадлежности Объекта:	По информации Авторов Проекта: <i>Памятник истории. Памятник искусства</i>
8.	Описание границ территории Объекта:	По информации Авторов Проекта: <i>Границы территории объекта были утверждены Приказом Государственного комитета охраны объектов культурного наследия Челябинской области от 04.07.2019 г. №396. Границы территории были определены по конструкциям самого мемориального комплекса и требовали корректировки, что было выполнено проектом границ территории, разработанном ОГБУК «ГНИЦ по охране объектов культурного наследия Челябинской области» в 2020 г. Проект был одобрен специалистами государственного органа, где находится в настоящее время на согласовании.</i>
9.	Сведения о собственниках объекта культурного наследия и о пользователях объектами культурного наследия	По информации Авторов Проекта: <i>Муниципальное автономное учреждение «Челябинский центр искусств»</i>
10.	Сведения о наличии обременений – охранных обязательствах собственников объектов культурного наследия и (или) пользователей объекта культурного наследия	Экспертами выявлено на официальном сайте Государственного комитета охраны объектов культурного наследия Челябинской области (электронный ресурс: <a href="https://okn.eps74.ru/htmlpages/Show/activities/ohranobyaz">https://okn.eps74.ru/htmlpages/Show/activities/ohranobyaz</a> , обращение 31.05.2020г): Охранное обязательство собственника или иного законного владельца объекта культурного наследия, включенного в единый государственный реестр объектов культурного наследия (памятников истории и культуры) народов Российской Федерации, утвержденного Председателем Государ-

		<p>ственного комитета охраны объектов культурного наследия Челябинской области от 18.06.2018г №688;</p> <p>Приказ Государственного комитета охраны объектов культурного наследия Челябинской области «Об утверждении охранного обязательства на объект культурного наследия регионального значения «Памятник воинам, погибшим от ран в Великой Отечественной войне 1941-1945 гг. в госпиталях г. Челябинска», расположенный по адресу: Челябинская область, г. Челябинск, Лесное кладбище» от 18.06.2018г № 113.</p>
11.	Описание особенностей Объекта, послуживших основаниями для включения его в реестр и подлежащих обязательному сохранению (предмет охраны):	<p>По информации Авторы Проекта:</p> <p><i>Приказ Государственного комитета охраны объектов культурного наследия от 03.03.2020 №60 «Об утверждении описания особенностей, подлежащих обязательному сохранению (предмета охраны), объекта культурного наследия регионального значения «Памятник воинам, погибшим от ран в Великой Отечественной войне 1941-1945 гг. в госпиталях г. Челябинска», расположенного по адресу: Челябинская область, город Челябинск, Лесное кладбище.</i></p>
12.	Кадастровый номер земельного участка:	<p>По информации Авторы Проекта:</p> <p><i>Монумент располагается на земельном участке, прошедшем кадастровый учет, с номером № 74:36:0402015:56.</i></p>
15.	По информации Авторы Проекта - сведения из публичной кадастровой карты:	

## Выявлено Экспертами. Сведения из публичной кадастровой карты:

Публичная кадастровая карта России на 31.05.2020



## 16. Фотографические изображения объекта в Проекте:





Фотографические изображения объекта на момент заключения договора на проведение экспертизы:



Фотографическое изображение Объекта в едином государственном реестре объектов культурного наследия (памятников истории и культуры) народов Российской Федерации:



Экспертами на официальном сайте Государственного комитета охраны объектов культурного наследия Челябинской области (электронный ресурс: <https://okn.eps74.ru/htmlpages/Show/contacts/per1>, обращение 29.07.2020г) выявлено:

**«Объекты культурного наследия, включенные в Единый государственный реестр объектов культурного наследия. Объекты культурного наследия регионального значения»**

№ п/п	Регистрационный номер в ЕГРОКН	Наименование объекта культурного наследия	Входит в состав ансамбля	Тип памятника	Датировка	Вид объекта	Дата и № документа о принятии на государственную охрану	Муниципальный район / городской округ	Город, село	Улица (фактическая)
612	74171124 2310005	Памятник воинам, погибшим от ран в Великой Отечественной войне 1941-1945 гг. в госпиталях г. Челябинска	нет	памятники истории/памятник монументального искусства	1941-1945 гг.	памятник	371 от 20.09.1977г. Решение Челябинобл-исполкома	Челябинский городской округ	Челябинск г.	Лесное кладбище

Эксперты, рассмотрев представленный Проект, нормативно-правовые документы и информацию, указанную в едином государственном реестре объектов культурного наследия (памятников истории и культуры) народов Российской Федерации, приняли решение при подготовке Акта государственной историко-культурной экспертизы руководствоваться данными об Объекте, указанными в Едином государственном реестре объектов культурного наследия (памятников истории и культуры) народов Российской Федерации.

**Историческая справка об объекте культурного наследия регионального значения «Памятник воинам, погибшим от ран в Великой Отечественной войне 1941-1945 гг. в госпиталях г. Челябинска», расположенном по адресу: Челябинская область, г. Челябинск, Лесное кладбище. (Проект. Том 1. Материалы обоснования. 1.2.2. Краткая историческая справка. (Шифр: 47-19-01))**

Авторами Проекта представлен историко-градостроительный анализ города Челябинска и рассматриваемой территории, на которой располагается объект культурного наследия регионального значения «Памятник воинам, погибшим от ран в Великой Отечественной войне 1941-1945 гг. в госпиталях г. Челябинска», расположенный по адресу: Челябинская область, г. Челябинск, Лесное кладбище, формирование историко-архитектурной среды квартала, в котором располагается рассматриваемый Объект.

Авторами Проекта представлена информация о деятельности эвакуированных госпиталей во время Великой Отечественной войны 1941 – 1945 гг.

По информации Разработчиков *«В госпиталях Урала работали высококвалифицированные врачи, среди которых были ведущие специалисты и ученые. Поэтому именно сюда направлялись бойцы и командиры, получившие самые тяжелые ранения.*

*При этом подавляющему большинству лечившихся в этих госпиталях в военные годы (99,27%) была спасена жизнь, а почти половина из них снова вернулась в боевой строй. Скончавшиеся хоронились на местных кладбищах».*

Авторами проекта проведены историко-градостроительные исследования; историко-архитектурные и архивные исследования.

**Историко-культурный опорный план населенного пункта, на территории которого находится объект культурного наследия  
(Проект. Том 1. Материалы обоснования.**

**1.2.8. Историко-культурный опорный план прилегающей территории.**

В соответствии с пунктом 4 Постановления Правительства РФ от 12.09.2015 № 972 «Об утверждении Положения о зонах охраны объектов культурного наследия (памятников истории и культуры) народов Российской Федерации и о признании утратившими силу отдельных положений нормативных правовых актов Правительства Российской Федерации» Авторами Проекта представлены сведения о разработанном Историко-культурном опорном плане рассматриваемой в Проекте территории города Челябинска. Разработчиками представлен анализ современного состояния историко-культурного комплекса проектируемой территории, анализ объёмно-пространственной композиции, типологическая характеристика историко-культурного комплекса проектируемой территории; схема «Фрагмент историко-культурного опорного плана (предложение авторов)» с экспликацией объектов культурного наследия (Том 1. Материалы обоснования. Лист 7).

Разработчиками Проекта в результате натурных обследований, историко-архивных изысканий и анализа состояния архитектурной среды определены и указаны на историко-культурном опорном плане элементы архитектурной среды города, композиционно связанные с Объектом культурного наследия, формирующие пространственную композицию и художественную выразительность города на рассматриваемой Проектом территории.

**Сведения об Объектах культурного наследия, выявленных Объектах культурного наследия, установленных территориях и зонах охраны Объектов культурного наследия, расположенных на территории предполагаемого проектирования зон охраны, в отношении которой проведены историко-культурные исследования  
(Проект. Том 1. Материалы обоснования. 1.2.8. Сведения об объектах культурного наследия, выявленных объектах культурного наследия, зонах охраны объектов культурного наследия, расположенных на территории исследования. (Шифр: 47-19-01))**

В соответствии с пунктом 4 Постановления Правительства РФ от 12.09.2015 № 972 «Об утверждении Положения о зонах охраны объектов культурного наследия (памятников истории и культуры) народов Российской Федерации и о признании утратившими силу отдельных положений нормативных правовых актов Правительства Российской Федерации» Авторами Проекта представлена информация: *«Объект культурного наследия «Памятник воинам, погибшим от ран в Великой Отечественной войне 1941-1945 гг. в госпиталях г. Челябинска» расположен в западной части Лесного кладбища, большая часть захоронений которого перенесена на другие кладбища города. Территория Лесного кладбища в настоящее время не относится к кладбищам города. Вероятно, в конце XX века была цель создать на этом месте сквер, но по различным причинам не удалось вынести все захоронения. Участок представляет собой березовую рощу с редким включением других пород деревьев (в основном по периметру) с одиночными захоронениями различной сохранности. Других объектов культурного наследия, выявленных объектов культурного наследия на рассматриваемой территории нет».*



**Архитектурно-композиционное описание Объекта культурного наследия.  
(Проект. Том 1. Историко-культурные исследования (Шифр: 47-19-01))**

Авторами Проекта представлено архитектурно-композиционное описание объекта культурного наследия регионального значения «Памятник воинам, погибшим от ран в Великой Отечественной войне 1941-1945 гг. в госпиталях г. Челябинска», расположенного по адресу: Челябинская область, г. Челябинск, Лесное кладбище.

Разработчики пишут, что *«Часть территории Лесного кладбища была преобразована под мемориал воинской Славы ко дню 30-летия Победы и представляет собой стену, окружающую с трех сторон захоронения (в количестве 156 могил) с надгробными беломраморными плитами прямоугольной формы с указанием имен умерших и укрепленной в верхней части бронзовой звездой. На внутренней стороне стены имеется надпись «Память о Вас сильнее времени». В течение 10 лет, к 50-летию Победы останки защитников Отечества были перезахоронены на новом месте. На внешней стороне стены выполнена надпись: «Ни на земле, ни в райской тишине мы не забудем Вас погибших на войне, 1941-1945 гг.» и 20 памятных досок с именами 340 умерших в военные и послевоенные годы. Часть мраморных надгробных плит с именами умерших расположена с внешней стороны стены. К северо-востоку от мест захоронения воинов, установлена скульптурная композиция «Память» (авторы: скульпторы Л.Н. Головницкий, Э.Э. Головницкая, архитекторы Ю.П. Данилов, И.В. Талалай) на постаменте, венчающем насыпной земляной холм высотой 4 м, воздвигнуты две женские фигуры в полный рост, удерживающие каску воина.*

*Монумент, символизирующий скорбь матери, жены, сестры, невесты, погибшего на войне бойца, выполнен из бетона, облицованного ковеной медью.*

*Верхняя и нижняя бетонные площадки соединены между собой двумя боковыми и центральной лестничными маршами.*

*Высота скульптуры – 6 м.;*

*Высота насыпного холма – 4 м.;*

*Размеры стилобата – 2,40 x 0,40 x 6,30 м.;*

*Размеры верхней площадки – 12 x 4,5 м.;*

*Размеры нижней площадки – 51 x 35 м»*

**Материалы ранее разработанных проектов зон охраны объектов культурного наследия,  
расположенных на территории населенного пункта, в отношении которого проведены  
историко-культурные исследования  
(Проект. Том 1. Материалы обоснования. (Шифр: 47-19-01))**

В соответствии с пунктом 4 Постановления Правительства РФ от 12.09.2015 № 972 «Об утверждении Положения о зонах охраны объектов культурного наследия (памятников истории и культуры) народов Российской Федерации и о признании утратившими силу отдельных положений нормативных правовых актов Правительства Российской Федерации» Авторами Проекта представлена информация о том, что: *«Утверждённых зон охраны объектов культурного наследия на смежной территории нет. Данные об их разработке также отсутствуют».*

Экспертами на официальном сайте Государственный комитет охраны объектов культурного наследия Челябинской области (электронный ресурс: <https://okn.eps74.ru/>, обращение 29.07.2020г) выявлено, что в период с 2014 г по 29.07.2020 г. материалы ранее разработанных проектов зон охраны объекта культурного наследия, расположенного на территории населенного пункта, в отношении которого проведены историко-культурные исследования и информация о проведении Государственной историко-культурной экспертизы проектов зон охраны рассматриваемого Объекта не обнаружены.

**Материалы ландшафтно-визуального анализа композиционных связей объектов культурного наследия, окружающей застройки и ландшафтного окружения  
(Том. 1. Книга 3 Ландшафтно-визуальный анализ (Шифр: 47-19-01))**

В соответствии с пунктом 4 Постановления Правительства РФ от 12.09.2015 № 972 «Об утверждении Положения о зонах охраны объектов культурного наследия (памятников истории и культуры) народов Российской Федерации и о признании утратившими силу отдельных положений нормативных правовых актов Правительства Российской Федерации» Авторами Проекта проведен анализ архитектурной среды, исследуемой территории, ландшафтного окружения, по результатам которого выполнен историко-культурный опорный план. Цель анализа – формирование обоснований организации зон охраны для Объекта культурного наследия.

В результате исследований Авторы проекта делают вывод, что исследуемый объект «Памятник воинам, погибшим от ран в Великой Отечественной войне 1941-1945 гг. в госпиталях г. Челябинска» располагается «в Советском районе города. Изначально представляла собой кладбище, разбитое в роце (см. прил. илл.1, 2). Из-за этого кладбище получило название «Лесное». <...>

*Монумент установлен в западной части квартала с отступом от красных линий улицы Блюхера. Со стороны улицы его закрывают посадки тополей, подвергшихся обрезке».*

Границы территории исследования и направления проверки визуального восприятия памятников определены с учетом распространения зон видимости объекта культурного наследия на основе натурного обследования территории, анализа исторических и современных картографических материалов, материалов фотофиксации.

По результатам проведенных исследований Авторы Проекта пишут, что «Часть территории Лесного кладбища является мемориалом воинской Славы, захоронения (в количестве 156 могил) с надгробными мраморными плитами, окружены с трех сторон ограждающей кирпичной стеной. К северо-востоку от мест захоронения, установлена скульптурная композиция «Память».

*Благоустройство территории выполнено в виде разноуровневых верхней и нижней бетонных площадок, соединённых между собой двумя боковыми и центральными лестничными маршами. Холм у подножия монумента озеленен, имеются посадки хвойных и лиственных пород деревьев на всей территории мемориала.*

*Так же на рассматриваемой территории располагается памятная доска жертв войны в Афганистане, она расположена восточнее, среди берёз.*

*Сама территория Лесного кладбища представляет собой поросшую березняком роцу с единичными сохранившимися могилами, надгробными плитами или металлическими оградками. Большая часть захоронений вынесена за пределы кладбища».*

Разработчиками представлена схема «Схема проекции вертикального угла восприятия. М 1:1000 (Схема ландшафтно-визуального анализа. Лист 8).

Авторами Проекта проанализирован характер ландшафтного окружения Объекта. По информации Авторам Проекта, «Рельеф местности равнинный. Карьеры, которые разрабатывались поблизости в конце XIX – нач. XX века на рассматриваемой территории отсутствуют».

Авторами Проекта проанализирован историко-культурный потенциал рассматриваемого Объекта культурного наследия, современное состояние историко-культурного комплекса проектируемой территории, проведен анализ объёмно-пространственной композиции.

Авторами Проекта представлены проектные предложения по установлению зон охраны Объекта культурного наследия

Предложения по установлению состава зон охраны, на основании п.2, п.4 Постановления Правительства РФ от 12.09.2015 № 972, режимов использования земель и земельных участков, в соответствии с п.2 ст.34 Федерального закона 73-ФЗ, и требований к градострои-

тельными регламентам в границах зон охраны Объекта, в соответствии с п.3. ст.34 Федерального закона 73-ФЗ, ст. 35. Градостроительного кодекса Российской Федерации от 29.12.2004 № 190-ФЗ, основываются на следующих принципах:

- обеспечения условий сохранения восприятия Объекта в наиболее ценных видах;
- а также с учетом:
  - целостности и подлинности фрагмента историко – градостроительной среды, историко-культурной ценности застройки и градостроительной значимости зон специального назначения;
  - степень сохранности объемно-планировочной, пространственной структуры территории в ее исторических планировочных границах.

**Перечень документов и материалов, собранных и полученных при проведении экспертизы, а также использованной для нее специальной, технической и справочной литературы, представленный Разработчиками проекта.**

1. Большой медицинский словарь. 2000.
2. Варламов В.М., Селиванов В.И. Селиванов Е.Ф. Некоторые вопросы медицинского обеспечения войск в третьем периоде Великой Отечественной войны // Воен.-истор. Журнал. – 1985. - № 11. – С. 72-77.
3. Кусков С.А. Эвакогоспитали Урала в 1945 году: участие в санитарном обеспечении Красной Армии в ходе Советско-японской войны // Военно-исторический журнал – 2016. - № 3. – С. 65.
4. Мотревич В.П. Иностранные воинские захоронения Второй мировой войны на Урале: численность, правовой статус, благоустройство // Научная статья в электронном приложении к Российскому юридическому журналу, 3 5 от 2011 г., с. 65-73. (С. 66.).
5. Эвакуационный госпиталь//Советская Военная энциклопедия (в 8-ми т.)/ Н.В. Огарков (пред. гл. ред. Комиссии). – М.: Воениздат, 1980, 1980. – Т.8. – 557. -668 с. – 105000 экз.
6. Дружинина Э.Б. Эвакогоспитали Челябинска – статья в электронной версии энциклопедии «Челябинск» (Челябинск: Энциклопедия / Сост.: В.С. Боже, В.а.Черноземцев. \_Изд. Испр. И доп. – Челябинск: Каменный пояс, 2001. – 1112 с.; ил. ISBN 5-88771-026-8)
7. Кулагина А.А. Эвакогоспитали Башкирии в годы Великой Отечественной войны. Уфа, 1988.
8. Доблесть ратная и трудовая [Текст]: куряне в Великой Отечественной войне / [А. Н. Бочаров [и др.] ; отв. за вып. Н. В. Рогов]. - Курск: Гортип. Курск. полиграфобъединения, 1990. - 62 с.
9. Золотухин, Алексей Юрьевич. «Стоятobeliski торжественно строги...» [Текст]: (памятники боевой славы Курского края, посвященные событиям и героям Великой Отечественной войны) / А. Ю. Золотухин, В. В. Коровин, А. Н. Манжосов; Юго-Зап. гос. ун-т, Юго-Зап. отд-ние Академии военно-исторических наук. - Курск: Orange, 2013. - 113 с., [12] л.
10. «И памятники дышат, как живые» [Текст]: (памятники боевой славы, установленные на Курской земле в честь событий Великой Отечественной войны) / Юго-зап. отд-ние Акад. военно-ист. наук; [авт. кол.: А. Ю. Золотухин, В. В. Коровин, А. Н. Манжосов]. - Курск: [б. и.], 2010 (ПБОЮЛ Киселева О. В.). - 103 с.: ил. - (Памятники ратной славы). - Библиогр. в подстроч. примеч.
11. Из истории создания памятника военным медикам, погибшим на Курской дуге и на фронтах Великой Отечественной войны [Текст]: [буклет] / Курский гос. мед. ун-т ; [сост. и ред. А. Ф. Сараев]. - Курск: КГМУ, [2005]. - 15 с.
12. ГАНО, Ф.Р. – 2054. Оп.1. Д.345. ЛЛ. 9-11
- 13.9. Новосибирская область в годы Великой Отечественной войны (1941-1945 гг.) Электронное издание. - Н., 2005

14. Памятники Новосибирска – великой Победе (Эвакогоспитали Великой Отечественной). Научно-производственный центр по сохранению историко-культурного наследия НСО. – Н., 2010

15. Каталог «Памятники истории, архитектуры и монументального искусства Новосибирской области. Книга 1». ГАУ НСО НПЦ, Н. – 2003.

### **Общие сведения о Проекте**

Научно-проектная документация «Проект зон охраны памятника истории и культуры регионального значения «Памятник воинам, погибшим от ран в Великой Отечественной войне 1941-1945 гг. в госпиталях г. Челябинска», расположенного по адресу: Челябинская область, г. Челябинск, Лесное кладбище (Шифр: 47-19-01), разработана ОГБУК «Государственный научно-производственный центр по охране культурного наследия Челябинской области» в соответствии с договором № 47-архит. от 30.12.2019 г. с Муниципальным автономным учреждением «Челябинский центр искусств» в 2020 году, на основании ст. 34 Федерального закона «Об объектах культурного наследия (памятниках истории и культуры) народов Российской Федерации» от 25.06.2002 г. № 73-ФЗ в целях определения зон охраны объекта культурного наследия, расположенного на территории города Челябинска, установления режимов использования земель и земельных участков и требований к градостроительным регламентам в указанных зонах.

Авторы придерживаются комплексного подхода, который позволяет сохранить целостность архитектурно-исторической среды, когда каждый из историко-типологических слоев, связанных с градостроительной историей города Челябинска, сохраняется и транслируется в будущее. Кроме того, Проектом предусматривается назначение и уточнение зон охраны с учетом исторических границ сооружения, если таковые будут установлены в ходе выполнения научно-проектных работ, и существующих земельных участков согласно материалам государственного кадастра.

Эксперты поддерживают Разработчиков в том, что Проект обеспечивает сохранность Объекта в его историко-градостроительной и природной среде на основании сведений, полученных в ходе проведения в 2020 г. ландшафтно-визуального анализа Объекта, сведений историко-градостроительного развития рассматриваемой территории, включая анализ сохранности существующей исторической застройки и градостроительной ситуации в целом, путем разработки зон охраны в соответствии с п.п.8 п.3. ст.20 Федерального закона 73-ФЗ для внесения в Реестр объектов культурного наследия сведений о зонах охраны объекта культурного наследия; режимов использования земель и земельных участков в соответствии с п.2 ст.34 Федерального закона 73-ФЗ и требований к градостроительным регламентам в границах территорий данных зон в соответствии с п.3. ст.34 Федерального закона 73-ФЗ.

#### Цель Проекта Разработчики определили:

определение соответствия требованиям законодательства Российской Федерации в области государственной охраны объектов культурного наследия:

- установления границ зон охраны объекта культурного наследия регионального значения «Памятник воинам, погибшим от ран в Великой Отечественной войне 1941-1945 гг. в госпиталях г. Челябинска»;

- установление режимов использования земель и требований к градостроительным регламентам в границах территорий зон охраны объекта культурного наследия регионального значения «Памятник воинам, погибшим от ран в Великой Отечественной войне 1941-1945 гг. в госпиталях г. Челябинска».

#### Задачи проекта Разработчики определили:

- установление границ зон охраны объекта культурного наследия, режимов использования земель в границах территории каждой зоны и требований к градостроительным регла-

ментам в границах территории каждой зоны, обеспечивающих сохранность Объекта в его историко-градостроительной и природной среде на основании сведений, полученных в ходе проведения ландшафтно-визуального анализа, сведений историко-градостроительного развития рассматриваемой территории, включая анализ сохранности существующей исторической застройки и градостроительной ситуации в целом.

Значимость Проекта Разработчики определили:

- в соответствии с п.п.8 п.3. ст.20 Федерального закона 73-ФЗ для внесения в Реестр объектов культурного наследия сведений о зонах охраны объекта культурного наследия;

- в соответствии с п.3. ст.34 Федерального закона 73-ФЗ утвержденные зоны охраны Объекта, в том числе требования к градостроительным регламентам учитываются и отображаются в документах территориального планирования;

- в соответствии с п.2. ст.34 Федерального закона 73-ФЗ для утверждения зон охраны Объекта, в том числе режимы использования земель и земельных участков, которые учитываются и отображаются в документах территориального планирования.

**Характеристика Проекта зон охраны памятника истории и культуры регионального значения «Памятник воинам, погибшим от ран в Великой Отечественной войне 1941-1945 гг. в госпиталях г. Челябинска», расположенного по адресу: Челябинская область, г. Челябинск, Лесное кладбище», (Шифр: 47-19-01)**

В соответствии с пунктом 6 Постановления Правительства РФ от 12.09.2015 № 972 «Об утверждении Положения о зонах охраны объектов культурного наследия (памятников истории и культуры) народов Российской Федерации и о признании утратившими силу отдельных положений нормативных правовых актов Правительства Российской Федерации» научно-проектная документация «Проект зон охраны памятника истории и культуры регионального значения «Памятник воинам, погибшим от ран в Великой Отечественной войне 1941-1945 гг. в госпиталях г. Челябинска», расположенного по адресу: Челябинская область, г. Челябинск, Лесное кладбище», (Шифр: 47-19-01), представляет собой документацию в текстовой форме и в виде карт (схем), содержащую описание проектируемых зон и территории объекта культурного наследия, расположенного в указанных зонах, проекты режимов использования земель и земельных участков в соответствии с п.2. ст.34 Федерального закона 73-ФЗ и требований к градостроительным регламентам в границах территорий данных зон в соответствии с п.3. ст.34 Федерального закона 73-ФЗ.

Зоны охраны объекта культурного наследия регионального значения «Памятник воинам, погибшим от ран в Великой Отечественной войне 1941-1945 гг. в госпиталях г. Челябинска», расположенного по адресу: Челябинская область, г. Челябинск, Лесное кладбище, и координаты характерных точек границ зон охраны Объекта культурного наследия на картах (схемах) позволяют однозначно определить границы зоны охраны Объекта культурного наследия с нормативным значением точности, предусмотренным для ведения государственного кадастра недвижимости.

В основу Проекта зон охраны положены комплексные историко-культурные исследования, которые включают историко-архитектурные, историко-градостроительные, архивные исследования, обобщенные в материалах **по обоснованию проекта (Том 1)**. Разработка Проекта зон охраны, т.е. их **утверждаемой части (Том 2)**, осуществлена на основе материалов по обоснованию Проекта.

Научно-проектная документация состоит из двух томов и прилагаемых документов:

Том 1. Материалы по обоснованию проекта зон охраны объекта культурного наследия регионального значения «Памятник воинам, погибшим от ран в Великой Отечественной войне 1941-1945 гг. в госпиталях г. Челябинска». (Шифр 47-19-01);



Том 2. Материалы для утверждения проекта зон охраны объекта культурного наследия регионального значения «Памятник воинам, погибшим от ран в Великой Отечественной войне 1941-1945 гг. в госпиталях г. Челябинска». (Шифр 47-19-01).

Том 1 Проекта включает: текстовую (пояснительная записка) и графическую часть (приложения).

В состав текстовой части материалов по обоснованию Проекта (Шифр 47-19-01) входят:

введение, включающее нормативно-правовые акты, которые легли в основу разработки Проекта, цель, задачи и значимость Проекта, основные термины и определения, сведения об Объекте культурного наследия ««Памятник воинам, погибшим от ран в Великой Отечественной войне 1941-1945 гг. в госпиталях г. Челябинска»», сведения об объектах культурного наследия, расположенных на территории предполагаемого проектирования зон охраны, в отношении которой проведены историко-культурные исследования; сведения об Объектах культурного наследия, расположенных на исследуемой территории; краткую историческую справку; исторические планы, включающие: схематический план г. Челябинска 1939 г., план г. Челябинска, 1948 г., современная фотофиксация, формирование историко-архитектурной среды в Советском районе города Челябинска, анализ состояния архитектурной среды, действующие регламенты в границах проекта зон охраны Объекта культурного наследия, современную градостроительную ситуацию; характеристику планировочной структуры; объёмно-пространственную композицию прилегающей территории; роль объекта культурного наследия ««Памятник воинам, погибшим от ран в Великой Отечественной войне 1941-1945 гг. в госпиталях г. Челябинска», расположенного по адресу: г. Челябинск, Лесное кладбище, в городской застройке; историко-культурный потенциал рассматриваемого Объекта культурного наследия; современное состояние историко-культурного комплекса проектируемой территории; типологическую характеристику историко-культурного комплекса проектируемой территории; историко-культурный опорный план, визуально-ландшафтный анализ включающий текстовую часть, приложения, визуально-ландшафтный анализ: ситуационный план с основными видовыми точками, материалы фотофиксации; обоснование принятых проектных предложений по установлению зон охраны Объекта культурного наследия на основании п.2, п.4 Постановления Правительства РФ от 12.09.2015 № 972, режимов использования земель и земельных участков в соответствии с п.2 ст.34 Федерального закона 73-ФЗ и требований к градостроительным регламентам в соответствии с п.3. ст.34 Федерального закона 73-ФЗ; список основных библиографических и архивных источников и т.д.

В состав графической части обосновывающей части Проекта входят:

- Фрагмент публичной кадастровой карты Челябинска. Существующее состояние прилегающей застройки (аэрофотосъёмка Google) (Том 1 Приложения. Лист 2);
- Ситуационный план с основными видовыми точками, М 1:1000 (Том 1 Приложения. Лист 3);
- Видовые точки объекта культурного наследия «Памятник воинам, погибшим от ран в Великой Отечественной войне 1941-1945 гг. в госпиталях г. Челябинска» на февраль 2020 г. (Том 1 Приложения. Листы 4-6);
- Фрагмент историко-культурного опорного плана (предложение авторов) (Том 1 Приложения. Лист 7);
- «Схема проекции вертикального угла восприятия. М 1:1000 (Том 1 Приложения. Схема ландшафтно-визуального анализа. Лист 8).

Том 2. Утверждаемая часть проекта границ зон охраны объекта культурного наследия регионального значения: ««Памятник воинам, погибшим от ран в Великой Отечественной войне 1941-1945 гг. в госпиталях г. Челябинска», по адресу: Челябинская область, г. Челябинск, Лесное кладбище. (Шифр 47-19-01) включает: текстовую и графическую часть.

В состав текстовой части утверждаемой части Проекта входят:

Проект зон охраны Объекта культурного наследия (включает в себя: описание требований к градостроительным регламентам в границах территорий зон охраны Объекта в соответствии с п.3. ст.34 Федерального закона 73-ФЗ).

В состав графической части утверждаемой части Проекта входит:

схема для визуального описания предлагаемого Проекта зон охраны, включающая схему «План зон охраны объекта культурного наследия «Памятник воинам, погибшим от ран в Великой Отечественной войне 1941-1945 гг. в госпиталях г. Челябинска», М 1:2000» (Лист 1) и схемы «План разбивки охранной зоны объекта культурного наследия «Памятник воинам, погибшим от ран в Великой Отечественной войне 1941-1945 гг. в госпиталях г. Челябинска», М 1:1000» (Лист 2) и «План разбивки зоны регулирования застройки и хозяйственной деятельности объекта культурного наследия «Памятник воинам, погибшим от ран в Великой Отечественной войне 1941-1945 гг. в госпиталях г. Челябинска», М 1:1000» (Лист 3).

Эксперты при исследовании материалов Научно-проектной документации, представленных на экспертизу, сочли их достаточными для подготовки заключения.

### **О соответствии оформления графической и текстовой частей Проекта действующему законодательству**

Эксперты отмечают, что в соответствии с пунктом 6 Постановления Правительства РФ от 12.09.2015 № 972 «Об утверждении Положения о зонах охраны объектов культурного наследия (памятников истории и культуры) народов Российской Федерации и о признании утратившими силу отдельных положений нормативных правовых актов Правительства Российской Федерации» Проект зон охраны объекта культурного наследия представляет собой документацию в текстовой форме и в виде карт (схем) границ, содержащую описание границ проектируемых зон и границ территорий объекта культурного наследия, расположенных в указанных зонах, проекты режимов использования земель и требований к градостроительным регламентам в границах данных зон.

Также Эксперты согласны, что предлагаемые настоящим Проектом границы зон охраны объекта культурного наследия являются линиями, обозначающими территорию, за пределами которой осуществление градостроительной, хозяйственной и иной деятельности не оказывает прямое или косвенное негативное воздействие на сохранность данного объекта культурного наследия в его исторической среде. Обозначение указанных линий, а также координат характерных точек границ зон охраны объекта культурного наследия на картах (схемах) позволяют однозначно определить границы зон охраны объекта культурного наследия с нормативным значением точности, предусмотренным для ведения государственного кадастра недвижимости, исходя из требований Постановления Правительства РФ от 12.09.2015 № 972.

### **Характеристика обосновывающей части документации (материалы историко-культурных исследований)**

В процессе Экспертизы использованы необходимые сведения об Объекте, представленные Разработчиками в Разделе 1 в соответствии с требованиями ст. 20 Федерального закона от 25.06.2002 № 73-ФЗ и Положения о зонах охраны объектов культурного наследия (памятников истории и культуры) народов Российской Федерации, утвержденного Постановлением Правительства Российской Федерации от 12.09.2015 № 972.

В Проекте представлен объект культурного наследия регионального значения «Памятник воинам, погибшим от ран в Великой Отечественной войне 1941-1945 гг. в госпиталях г. Челябинска», расположенный по адресу: Челябинская область, г. Челябинск, Лесное клад-

бище, являющийся в соответствии с единым государственным реестром объектов культурного наследия (памятников истории и культуры) народов Российской Федерации (далее – Реестр) памятником истории и памятником искусства.

Объект культурного наследия регионального значения «Памятник воинам, погибшим от ран в Великой Отечественной войне 1941-1945 гг. в госпиталях г. Челябинска», расположенный по адресу: Челябинская область, г. Челябинск, Лесное кладбище, принят на государственную охрану на основании Решения исполнительного комитета Челябинского областного Совета депутатов трудящихся «О мерах по дальнейшему улучшению дела охраны и использования памятников истории и культуры в области» от 20.09.1977 № 371.

В соответствии со ст. 64 Федерального закона № 73-ФЗ Объект отнесен к объектам культурного наследия регионального значения и включен в единый государственный реестр объектов культурного наследия (памятников истории и культуры) народов Российской Федерации с последующей регистрацией данных об Объекте в Реестре в соответствии с требованиями Федерального законодательства.

В Реестре в порядке, установленном гл. IV Федерального закона № 73-ФЗ и Положением о едином государственном реестре объектов культурного наследия (памятников истории и культуры) народов Российской Федерации, утвержденным приказом Министерства культуры Российской Федерации от 03.10.2011 года № 954, Объект зарегистрирован и ему присвоен регистрационный номер: **741711242310005**

Нормативный правовой акт об утверждении границ территории объекта культурного наследия регионального значения «Памятник воинам, погибшим от ран в Великой Отечественной войне 1941-1945 гг. в госпиталях г. Челябинска», расположенного по адресу: Челябинская область, г. Челябинск, Лесное кладбище - приказ Государственного комитета охраны объектов культурного наследия Челябинской области от 04.07.2019 г. №396 «Об утверждении границ территории, особых режимов использования земель и требований к градостроительным регламентам в границах данной территории объекта культурного наследия регионального значения «Памятник воинам, погибшим от ран в Великой Отечественной войне 1941-1945 гг. в госпиталях г. Челябинска», расположенного по адресу: Челябинская область, город Челябинск, Лесное кладбище».

По информации Авторов Проекта *«Границы территории объекта были утверждены Приказом Государственного комитета охраны объектов культурного наследия Челябинской области от 04.07.2019 г. №396. Границы территории были определены по конструкциям самого мемориального комплекса и требовали корректировки, что было выполнено проектом границ территории, разработанным ОГБУК «ГНПЦ по охране объектов культурного наследия Челябинской области» в 2020 г. Проект был одобрен специалистами государственного органа, где находится в настоящее время на согласовании».* (Проект. Том 1. п. 1.2.3. Схема историко-культурного опорного плана рассматриваемой территории).

По информации Авторов Проекта описание особенностей Объекта, послуживших основаниями для включения его в реестр и подлежащих обязательному сохранению (предмет охраны) утвержден Приказом Государственного комитета охраны объектов культурного наследия от 03.03.2020 №60 «Об утверждении описания особенностей, подлежащих обязательному сохранению (предмета охраны), объекта культурного наследия регионального значения «Памятник воинам, погибшим от ран в Великой Отечественной войне 1941-1945 гг. в госпиталях г. Челябинска», расположенного по адресу: Челябинская область, город Челябинск, Лесное кладбище.

Эксперты, рассмотрев представленный Проект, нормативно-правовые документы и информацию, указанную в едином государственном реестре объектов культурного наследия (памятников истории и культуры) народов Российской Федерации, приняли решение при подготовке Акта государственной историко-культурной экспертизы руководствоваться данными об Объекте, указанными в реестре.

В Томе 1 Проекта приведены краткие сведения о развитии данной части города Челябинска, краткие историко-градостроительные сведения об исследуемой территории. Материалы представлены историческими планами.

Авторы Проекта по результатам историко-градостроительного исследования архитектурной среды оценен историко-культурный потенциал рассматриваемого объекта культурного наследия

Разработчиками Проекта в результате натурных обследований, историко-архивных изысканий определены и указаны на историко-культурном опорном плане элементы архитектурной среды города, композиционно связанные с Объектом культурного наследия, формирующие пространственную композицию и художественную выразительность города на рассматриваемой Проектом территории.

На основании произведенных исследований Разработчиками выполнены:

- ландшафтно-визуальный анализ с установлением фактического бассейна видимости Объекта, включая фотофиксацию со всех основных планировочных узлов;
- исследована документация градостроительного планирования города Челябинска;
- определены главные точки визуального восприятия Объекта;
- дана детальная оценка существующей градостроительной ситуации.

В Томе 1 Проекта приведены сведения об объектах культурного наследия, находящихся в границах проектирования и рассматриваемой территории, расположенной в Советском районе города Челябинска и изначально представляющей собой кладбище, разбитое в роще.

По материалам натурных, историко-архитектурных, историко-градостроительных и архивных исследований Авторами Проекта установлено, что на территории предполагаемого проектирования зон охраны объекта культурного наследия регионального значения «Памятник воинам, погибшим от ран в Великой Отечественной войне 1941-1945 гг. в госпиталях г. Челябинска», расположенного по адресу: Челябинская область, г. Челябинск, Лесное кладбище, находятся один объектов культурного наследия регионального значения - рассматриваемый Объект культурного значения, о которых разработчики представили исчерпывающую информацию. Выявленные объекты культурного наследия и объекты, обладающие признаками объекта культурного наследия на рассматриваемой территории, отсутствуют.

На основании историко-архивных исследований, материалов градостроительного и ландшафтно-визуального анализов, на основе принципов:

- обеспечения условий сохранения восприятия Объекта в наиболее ценных видах;
- сохранения традиционных приемов формирования историко-градостроительной среды Объекта (в том числе ее объемно-пространственных, масштабных, типологических, планировочных и архитектурно-художественных характеристик) в зонах преемственного развития;
- обеспечения условий сохранения и восстановления традиционных условий зрительного восприятия Объекта в системе городских пространств, а также с учетом:
  - линий градостроительного регулирования;
  - границ территориальных подзон в соответствии с Генеральным планом города Челябинска (сайт Управление по архитектурно-градостроительному проектированию города Челябинска. Электронный ресурс - <http://www.arch74.ru/>);

Правилами землепользования и застройки муниципального образования «Челябинский городской округ», утвержденными Решением Челябинской городской Думы от 09.10.2012г. №37/13 (изменениями на 26 мая 2020 года), на основании п.2, п.4 Постановления Правительства РФ от 12.09.2015 № 972, Авторами обоснован следующий состав зон охраны объекта культурного наследия:

- охранный зона объекта культурного наследия в составе 3 участков (индекс зон - ОЗ I, ОЗ II, ОЗ III);
- зона регулирования застройки и хозяйственной деятельности (индекс зоны - ЗРЗ).

Рекомендуется границы охранной зоны объекта культурного наследия в составе 3 участков и зоны регулирования застройки и хозяйственной деятельности определить на основе Визуально-ландшафтного анализа с целью сохранения историко-градостроительной среды Объекта и снятия ограничений с земельного участка рассматриваемого Объекта с целью проведения работ по сохранению Объекта.

Авторы Проекта предлагают *«Охранная зона объекта культурного наследия регионального значения состоит из трёх участков, примыкающих к территории объекта культурного наследия. Участок I расположен с запада от территории объекта и включает в себя газоны и тротуар вдоль улицы Блюхера. Участок II расположен с северо-востока, участок III примыкает к границам территории объекта культурного наследия и расположен с юга-востока. Участки II и III представляют собой бывшую территорию Лесного кладбища с редкими сохранившимися захоронениями. Большая часть могил была вынесена в конце XX века за пределы территории и перезахоронена на других действующих кладбищах.*

*Процесс выноса захоронений не был завершён из-за сопротивления родственников усопших либо из-за их отсутствия. Поэтому сохранившиеся надгробия делятся на две категории: первые - имеющие новый ухоженный вид, вторые - едва различимые среди деревьев и травы; некоторые давно утратили именные медальоны и не подлежат идентификации. Авторы раздела считают, что начатый процесс будет завершён в отдалённом будущем естественным путем запустения и зарастания могил. Охранная зона позволит: осуществлять реставрацию объекта культурного наследия с сохранением предмета охраны; производить благоустройство и зонирование территории; обеспечить обзор памятника.<...>*

*Зона регулирования застройки и хозяйственной деятельности объекта культурного наследия.*

*Основная задача установления этой зоны является – обеспечение благоприятных условий восприятия объекта культурного наследия «Памятник воинам, погибшим от ран в Великой Отечественной войне 1941-1945 гг. в госпиталях г. Челябинска», а также сохранение природного окружения комплекса».*

На запрос Экспертов Авторами Проекта обосновано не установление зоны охраняемого природного ландшафта объекта культурного наследия: *«ЗОПЛ накладывает больше обременений – меньше возможностей для развития территории. Восточная часть территории не занята захоронениями и деревья располагаются там на значительном удалении (видно по аэрофотоснимку), отсутствует подлесок. Открытые пространства не создают впечатление куртин или полей.*

*В градостроительных регламентах прописано довольно много запретов, которые помогут сохранить на данной территории сквер, деревья».*

Проектом предлагается установление охранной зоны объекта культурного наследия в составе 3 участков (индекс зон - ОЗ I, ОЗ II, ОЗ III); зоны регулирования застройки и хозяйственной деятельности (индекс зоны - ЗРЗ), обеспечивающих сохранность Объекта в его историко-градостроительной и природной среде на основании сведений, полученных в ходе проведения в 2020 году ландшафтно-визуального анализа Объекта, сведений историко-градостроительного развития рассматриваемой территории, включая анализ сохранности существующей исторической застройки и градостроительной ситуации в целом.

При рассмотрении материалов историко-культурных исследований (Том 1) Проекта Эксперты отметили полноту и системный подход Авторов к разработке данной части Проекта, сочли возможным поддержать предлагаемые Разработчиками Проекта зоны охраны на основании п.2, п.4 Постановления Правительства РФ от 12.09.2015 № 972, режим использования земель и земельных участков в соответствии с п.2. ст.34 Федерального закона 73-ФЗ и требования к градостроительным регламентам в границах территорий данных зон Объекта культурного наследия в соответствии с п.3. ст.34 Федерального закона 73-ФЗ как не противоречащие требованиям действующего законодательства.

Оценка эстетического состояния объекта (Том 1. Глава 2. п. 1.2.1. подпункт 4) не входит в компетенцию Экспертов.

### **Характеристика материалов для утверждения Проекта зон охраны Объекта культурного наследия.**

В Томе 2 описывается состав зон охраны Объекта культурного наследия на основании п.2, п.4 Постановления Правительства РФ от 12.09.2015 № 972. При установлении границ зон охраны Объекта Авторы основывались на исторических границах участка и зонах видовых раскрытий в целях обеспечения целостного восприятия Объекта в присущей ему историко-культурной среде.

Разработчиками учтена градостроительная роль Объекта и состояние окружающей Объект историко-культурной среды.

На основании проведенных историко-архивных и натурных исследований, с учетом существующей градостроительной ситуации и данных государственного кадастра недвижимости на территории проектирования, Авторами предлагается установить следующий состав зон охраны Объекта культурного наследия:

- охранный объект культурного наследия в составе 3 участков (индекс зон - ОЗ I, ОЗ II, ОЗ III);
- зона регулирования застройки и хозяйственной деятельности (индекс зоны -ЗРЗ).

В соответствии со ст. 34 Федерального закона № 73-ФЗ, предлагаемые настоящим Проектом особые режимы использования земель и земельных участков и требования к градостроительным регламентам в границах **охранной зоны объекта культурного наследия в составе 3 участков (индекс зон - ОЗ I, ОЗ II, ОЗ III)** разработаны исходя из требований Градостроительного кодекса РФ и пункта 9 «Положения о зонах охраны объектов культурного наследия (памятников истории и культуры) народов Российской Федерации», утвержденного Постановлением Правительства Российской Федерации от 12.09.2015 № 972 (далее – Положение).

В границах **охранной зоны объекта культурного наследия в составе 3 участков (индекс зон - ОЗ I, ОЗ II, ОЗ III)** предлагается, в соответствии с пунктом 9 подпунктом « а » Положения, запрещение строительства объектов капитального строительства, за исключением применения специальных мер, направленных на сохранение и восстановление (регенерацию) историко-градостроительной и (или) природной среды объекта культурного наследия (восстановление, воссоздание, восполнение частично или полностью утраченных элементов и (или) характеристик историко-градостроительной и (или) природной среды);

В границах **охранной зоны объекта культурного наследия в составе 3 участков (индекс зон - ОЗ I, ОЗ II, ОЗ III)** предлагается, в соответствии с пунктом 9 подпунктом « б » Положения, ограничение капитального ремонта и реконструкции объектов капитального строительства и их частей, в том числе касающееся их размеров, пропорций и параметров, использования отдельных строительных материалов, применения цветовых решений, особенностей деталей и малых архитектурных форм;

В границах **охранной зоны объекта культурного наследия в составе 3 участков (индекс зон - ОЗ I, ОЗ II, ОЗ III)** предлагается, в соответствии с пунктом 9 подпунктом « в » Положения, ограничение хозяйственной деятельности, необходимое для обеспечения сохранности объекта культурного наследия, в том числе запрет или ограничение на размещение рекламы, вывесок, временных построек и объектов (автостоянок, киосков, навесов);

В границах **охранной зоны объекта культурного наследия в составе 3 участков (индекс зон - ОЗ I, ОЗ II, ОЗ III)** предлагается, в соответствии с пунктом 9 подпунктом « г » Положения, сохранение градостроительных (планировочных, типологических, масштабных) характеристик историко-градостроительной и природной среды, в том числе всех исторически ценных градоформирующих объектов;

В границах **охранной зоны объекта культурного наследия составе 3 участков (индекс зон - ОЗ I, ОЗ II, ОЗ III)** предлагается, в соответствии с пунктом 9 подпунктом « д» Положения, обеспечение визуального восприятия объекта культурного наследия в его историко-градостроительной и природной среде, в том числе сохранение и восстановление сложившегося в природном ландшафте соотношения открытых и закрытых пространств;

В границах **охранной зоны объекта культурного наследия составе 3 участков (индекс зон - ОЗ I, ОЗ II, ОЗ III)** предлагается, в соответствии с пунктом 9 подпунктом « е» Положения, соблюдение требований в области охраны окружающей среды, необходимых для обеспечения сохранности объекта культурного наследия в его историческом и ландшафтном окружении, а также сохранности охраняемого природного ландшафта;

В границах **охранной зоны объекта культурного наследия составе 3 участков (индекс зон - ОЗ I, ОЗ II, ОЗ III)** предлагается, в соответствии с пунктом 9 подпунктом « ж» Положения, иные требования, необходимые для обеспечения сохранности объекта культурного наследия в его историческом и ландшафтном окружении.

В соответствии со ст. 34 Федерального закона № 73-ФЗ, предлагаемые настоящим Проектом режимы использования земель и земельных участков и требования к градостроительным регламентам в границах **зоны регулирования застройки и хозяйственной деятельности (ЗРЗ)** разработаны исходя из требований Градостроительного кодекса РФ и пункта 10 Постановления Правительства РФ от 12.09.2015 № 972 «Об утверждении Положения о зонах охраны объектов культурного наследия (памятников истории и культуры) народов Российской Федерации и о признании утратившими силу отдельных положений нормативных правовых актов Правительства Российской Федерации» ( далее – Положение).

В границах **зоны регулирования застройки и хозяйственной деятельности (ЗРЗ)** предлагается, в соответствии с пунктом 10 подпунктом « а» Положения, ограничение строительства, необходимое для обеспечения сохранности объекта культурного наследия в его исторической среде, в том числе касающееся размеров, пропорций и параметров объектов капитального строительства и их частей, использования отдельных строительных материалов, применения цветовых решений;

В границах **зоны регулирования застройки и хозяйственной деятельности (ЗРЗ)** предлагается, в соответствии с пунктом 10 подпунктом «б» Положения, ограничение капитального ремонта и реконструкции объектов капитального строительства и их частей, в том числе касающееся их размеров, пропорций и параметров, использования отдельных строительных материалов, применения цветовых решений;

В границах **зоны регулирования застройки и хозяйственной деятельности (ЗРЗ)** предлагается, в соответствии с пунктом 10 подпунктом «в» Положения, обеспечение визуального восприятия объекта культурного наследия в его историко-градостроительной и природной среде;

В границах **зоны регулирования застройки и хозяйственной деятельности (ЗРЗ)** предлагается, в соответствии с пунктом 10 подпунктом «г» Положения, ограничение хозяйственной деятельности, необходимое для обеспечения сохранности объекта культурного наследия в его историко-градостроительной и природной среде;

В границах **зоны регулирования застройки и хозяйственной деятельности (ЗРЗ)** предлагается, в соответствии с пунктом 10 подпунктом «д» Положения, сохранение качества окружающей среды, необходимого для обеспечения сохранности объекта культурного наследия в его историко-градостроительной и природной среде;

В границах **зоны регулирования застройки и хозяйственной деятельности (ЗРЗ)** предлагается, в соответствии с пунктом 10 подпунктом «е» Положения, соблюдение требований в области охраны окружающей среды, необходимых для обеспечения сохранности объекта культурного наследия в его историческом и ландшафтном окружении, а также охраняемого природного ландшафта;

В границах **зоны регулирования застройки и хозяйственной деятельности (ЗРЗ)** предлагается, в соответствии с пунктом 10 подпунктом «ж» Положения, иные требования, необходимые для обеспечения сохранности объекта культурного наследия в его историко-градостроительной и природной среде.

Графическое описание границ зон охраны Объекта культурного наследия приведено на схемах:

План зон охраны объекта культурного наследия «Памятник воинам, погибшим от ран в Великой Отечественной войне 1941-1945 гг. в госпиталях г. Челябинска», М 1:2000;

План разбивки охранной зоны объекта культурного наследия «Памятник воинам, погибшим от ран в Великой Отечественной войне 1941-1945 гг. в госпиталях г. Челябинска», М 1:1000;

План разбивки зоны регулирования застройки и хозяйственной деятельности объекта культурного наследия «Памятник воинам, погибшим от ран в Великой Отечественной войне 1941-1945 гг. в госпиталях г. Челябинска», М 1:1000.

Границы зон охраны Объекта культурного наследия определены в местной системе координат (МСК-74. Зона картографической проекции 2). Текстовые и координатные описания представлены в Томе 2 Проекта.

По мнению Экспертной комиссии, в соответствии со ст. 34 Федерального закона № 73-ФЗ, предложенные Проектом требования к градостроительным регламентам в границах территорий охранной зоны объекта культурного наследия составе 3 участков (индекс зон - ОЗ I, ОЗ II, ОЗ III) и зоны регулирования застройки и хозяйственной деятельности (ЗРЗ) не противоречат требованиям законодательства об объектах культурного наследия по градостроительству и архитектуре, землепользованию, выполнены в соответствии с требованиями, установленными Положением о зонах охраны объектов культурного наследия (памятников истории и культуры) народов Российской Федерации, утвержденного постановлениями Правительства Российской Федерации от 12.09.2015 № 972.

По мнению Экспертной комиссии, в соответствии со ст. 34 Федерального закона № 73-ФЗ, предложенные Проектом особые режимы использования земель и земельных участков в границах территории охранной зоны объекта культурного наследия составе 3 участков (индекс зон - ОЗ I, ОЗ II, ОЗ III) и режимы использования земель и земельных участков в границах территории зоны регулирования застройки и хозяйственной деятельности (ЗРЗ) не противоречат требованиям законодательства об объектах культурного наследия по градостроительству и архитектуре, землепользованию, выполнены в соответствии с требованиями, установленными Положением о зонах охраны объектов культурного наследия (памятников истории и культуры) народов Российской Федерации, утвержденного постановлениями Правительства Российской Федерации от 12.09.2015 № 972.

### **Обоснование вывода экспертизы**

Рассмотрев представленные на экспертизу материалы проекта зон охраны памятника истории и культуры регионального значения «Памятник воинам, погибшим от ран в Великой Отечественной войне 1941-1945 гг. в госпиталях г. Челябинска», расположенного по адресу: Челябинская область, г. Челябинск, Лесное кладбище, (Шифр: 47-19-01), выполненного ОГБУК «Государственный научно-производственный центр по охране культурного наследия Челябинской области» в 2020 году, на основании ст. 34 Федерального закона «Об объектах культурного наследия (памятниках истории и культуры) народов Российской Федерации» от 25.06.2002 г. № 73-ФЗ в целях определения зон охраны объекта культурного наследия, расположенного на территории города Челябинска, установления режимов использования земель и земельных участков и требований к градостроительным регламентам в указанных зонах, Экспертная комиссия отмечает полноту состава разделов Проекта, комплексный подход



Разработчиков к решению поставленной задачи обеспечения сохранности Объекта культурного наследия в его исторической среде на сопряженной с ним территории; а также системный характер представленных материалов и научную обоснованность предлагаемых проектных решений.

Проект выполнен в полном соответствии с требованиями законодательства в областях охраны объектов культурного наследия, градостроительства и земельных отношений и включает в себя необходимые сведения о проведенных историко-культурных исследованиях и материалы по обоснованию Проекта, установленные пунктом 4 Положения о зонах охраны постановления Правительства РФ от 12.09.2015 г. № 972 «Об утверждении Положения о зонах охраны объектов культурного наследия (памятников истории и культуры) народов Российской Федерации и о признании утратившими силу отдельных положений нормативных правовых актов Правительства Российской Федерации».

Приведенные в Проекте материалы исторической и современной фотофиксации Объекта и окружающей его территории, в том числе исторические планы, служат наглядной иллюстрацией к историко-градостроительному и ландшафтно-визуальному анализам исследуемой территории, результаты которых представлены графическими материалами.

Экспертная комиссия отмечает, что проект зон охраны объекта культурного наследия регионального значения «Памятник воинам, погибшим от ран в Великой Отечественной войне 1941-1945 гг. в госпиталях г. Челябинска», расположенного по адресу: Челябинская область, г. Челябинск, Лесное кладбище, отражает гибкость и оптимизацию пространства вокруг Объекта. Кроме того, Проект ориентирован на функциональность с переходом к современности. Проект отслеживает летопись истории квартала, сохраняя его дух времени. Можно сделать вывод, что представленная монументальная архитектура, как искусство пересекает время.

Экспертная комиссия считает, что предложенный Разработчиками состав зон охраны Объекта культурного наследия, их границы, в целом, обоснованы, могут быть поддержаны экспертами, и соответствуют требованиям Положения о зонах охраны объектов культурного наследия (памятников истории и культуры) народов Российской Федерации, утвержденного постановлениями Правительства Российской Федерации от 12.09.2015 № 972. Эксперты отмечают, что анализ современной градостроительной ситуации, результаты ландшафтно-визуального анализа с определением зоны видовых раскрытий Объекта послужили основанием для предложений Разработчиками Проекта для установления границ территорий зон охраны Объекта.

Экспертная комиссия считает возможным поддержать предлагаемые Проектом в соответствии с п.2 статьи 34 Федерального закона 73-ФЗ особые режимы использования земель и земельных участков и в соответствии с п.3 статьи 34 Федерального закона 73-ФЗ требования к градостроительным регламентам в границах территорий зон охраны. Предложенные особые режимы использования земель и земельных участков и требования к градостроительным регламентам устанавливаются с целью сохранения видового раскрытия Объекта с близких ракурсов, всех случаев видового раскрытия Объекта и применяются в соответствии с нормами действующего законодательства<sup>1</sup>.

Экспертная комиссия рекомендует при реализации инженерно-строительных мероприятий в предлагаемых зонах охраны элементы застройки, предназначенные для замены недостающих фрагментов пространства, должны гармонично вписываться в пространство в целом и вместе с тем так отличаться от подлинных, чтобы рядом стоящая застройка не фальсифицировала историческую и художественную документальность памятника. Для придания территории своеобразного индивидуального характера Градостроители и Архитекторы должны оценить качество планируемого к возведению архитектурного сооружения, его ху-

---

<sup>1</sup> Статья 36. «Градостроительный Кодекс Российской Федерации» от 29.12.2004 № 190-ФЗ

дожественный образ, воспринимаемый целиком и в совокупности с его окружением, в том числе и с объектом культурного наследия. Отражая дух места, очень важно, чтобы человек (житель города, приезжий и т.д.) мог получать исторические ассоциации в повседневной жизни от этой территории, увеличивая его положительное эмоциональное воздействие от гармоничного окружения.

Графическое обеспечение Проекта комиссия экспертов считает достаточным.

Представленный Проект обеспечивает достижение целей, изложенных в Федеральном законе от 25.06.2002 № 73-ФЗ «Об объектах культурного наследия (памятниках истории и культуры) народов Российской Федерации» (Статья 34. Зоны охраны объектов культурного наследия).

Эксперты рекомендуют государственному органу охраны объектов культурного наследия Челябинской области при подготовке нормативного правового акта Правительства Челябинской области об утверждении зон охраны объекта культурного наследия регионального значения «Памятник воинам, погибшим от ран в Великой Отечественной войне 1941-1945 гг. в госпиталях г. Челябинска», расположенного по адресу: Челябинская область, г. Челябинск, Лесное кладбище, учесть требования пунктов 2 и 3 статьи 34 Федерального закона 73-ФЗ и пунктов 16, 17, 18 Положения о зонах охраны объектов культурного наследия (памятников истории и культуры) народов Российской Федерации, утвержденного постановлениями Правительства Российской Федерации от 12.09.2015 № 972.

## **ВЫВОД ЭКСПЕРТИЗЫ**

**На основании подпункта г) пункта 20 Постановления Правительства РФ от 15.07.2009 г. № 569 «Об утверждении Положения о государственной историко-культурной экспертизе» экспертная комиссия, рассмотрев документацию «Памятник воинам, погибшим от ран в Великой Отечественной войне 1941-1945 гг. в госпиталях г. Челябинска», расположенного по адресу: Челябинская область, г. Челябинск, Лесное кладбище, (Шифр: 47-19-01), разработанный ОГБУК «Государственный научно-производственный центр по охране культурного наследия Челябинской области» в 2020 году, пришла к однозначному выводу о СООТВЕТСТВИИ (положительное заключение) требованиям законодательства Российской Федерации в области государственной охраны объектов культурного наследия установления зон охраны и требований к градостроительным регламентам.**

Экспертная комиссия рекомендует к утверждению: охранную зону объекта культурного наследия в составе 3 участков (индекс зон - ОЗ I, ОЗ II, ОЗ III) и зону регулирования застройки и хозяйственной деятельности (индекс зоны -ЗРЗ), согласно Приложению №1 к акту экспертизы, требования к градостроительным регламентам согласно Приложению № 2 к акту экспертизы проекта зон охраны объекта культурного наследия регионального значения «Памятник воинам, погибшим от ран в Великой Отечественной войне 1941-1945 гг. в госпиталях г. Челябинска», расположенного по адресу: Челябинская область, г. Челябинск, Лесное кладбище.

Во исполнение пункта 26 Постановления Правительства РФ от 15 июля 2009 г. № 569 «Об утверждении Положения о государственной историко-культурной экспертизе» (с изменениями и дополнениями) данное заключение экспертизы, оформленное в виде Акта государственной историко-культурной экспертизы, действительно и должно рассматриваться только при наличии научно-проектной документации «Проект зон охраны памятника истории и культуры регионального значения «Памятник воинам, погибшим от ран в Великой

Отечественной войне 1941-1945 гг. в госпиталях г. Челябинска», расположенного по адресу: Челябинская область, г. Челябинск, Лесное кладбище, (Шифр: 47-19-01), выполненной ОГБУК «Государственный научно-производственный центр по охране культурного наследия Челябинской области».

В соответствии с пунктом 24 Постановления Правительства РФ от 12.09.2015 № 972 «Об утверждении Положения о зонах охраны объектов культурного наследия (памятников истории и культуры) народов Российской Федерации и о признании утратившими силу отдельных положений нормативных правовых актов Правительства Российской Федерации» Эксперты отмечают, что в случае распространения на одну и ту же территорию в границах зон охраны объекта культурного наследия разных режимов использования земель и градостроительных регламентов на указанной территории действуют более строгие режимы использования земель и градостроительные регламенты вне зависимости от уровня и даты принятия акта органа государственной власти, утвердившего указанные режимы использования земель, требования к градостроительным регламентам и категории историко-культурного значения объекта культурного наследия.

Эксперты рекомендуют органу государственной охраны объектов культурного наследия, при обнаружении в настоящем акте государственной историко-культурной экспертизы технических ошибок руководствоваться п. 21 Постановления Правительства РФ № 972, а в случаях, не повлекших за собой изменения зон охраны объекта культурного наследия, в том числе их границ, режимов использования земель и земельных участков и требований к градостроительным регламентам в границах данных зон, считать их ничтожными.

#### **К настоящему акту прилагаются:**

**Приложение № 1.** Схема границ зон охраны объекта культурного наследия регионального значения «Памятник воинам, погибшим от ран в Великой Отечественной войне 1941-1945 гг. в госпиталях г. Челябинска», расположенного по адресу: Челябинская область, г. Челябинск, Лесное кладбище.

**Приложение № 2.** Требования к градостроительным регламентам в границах территорий зон охраны объекта культурного наследия регионального значения «Памятник воинам, погибшим от ран в Великой Отечественной войне 1941-1945 гг. в госпиталях г. Челябинска», расположенного по адресу: Челябинская область, г. Челябинск, Лесное кладбище.

**Приложение № 3.** Фотофиксация объекта культурного наследия регионального значения «Памятник воинам, погибшим от ран в Великой Отечественной войне 1941-1945 гг. в госпиталях г. Челябинска», расположенного по адресу: Челябинская область, г. Челябинск, Лесное кладбище.

#### **Копии следующих документов:**

Протокол организационного заседания экспертной комиссии от 14.05.2020 года № 1.

Протокол итогового заседания экспертной комиссии от 27.07.2020 года № 2.

Мы, нижеподписавшиеся, комиссия экспертов, в составе: председателя экспертной комиссии Свешниковой Ольги Алексеевны, ответственного секретаря экспертной комиссии Шашина Сергея Ириковича, члена экспертной комиссии Бублик Валерия Николаевича, признаем свою ответственность за соблюдение принципов проведения государственной историко-культурной экспертизы, установленных статьей 29 Федерального закона 73-ФЗ «Об объектах культурного наследия (памятниках истории и культуры) народов Российской Федерации», и за достоверность сведений, изложенных в заключении экспертизы.

Настоящим подтверждаем, что мы предупреждены об ответственности за дачу заведомо ложного заключения по статье 307 Уголовного кодекса Российской Федерации, содержание которой нам известно и понятно.

Настоящий акт государственной историко-культурной экспертизы составлен в электронном виде.

**Председатель экспертной комиссии:**

О. А. Свешникова

**Ответственный секретарь экспертной комиссии**

С.И. Шашин

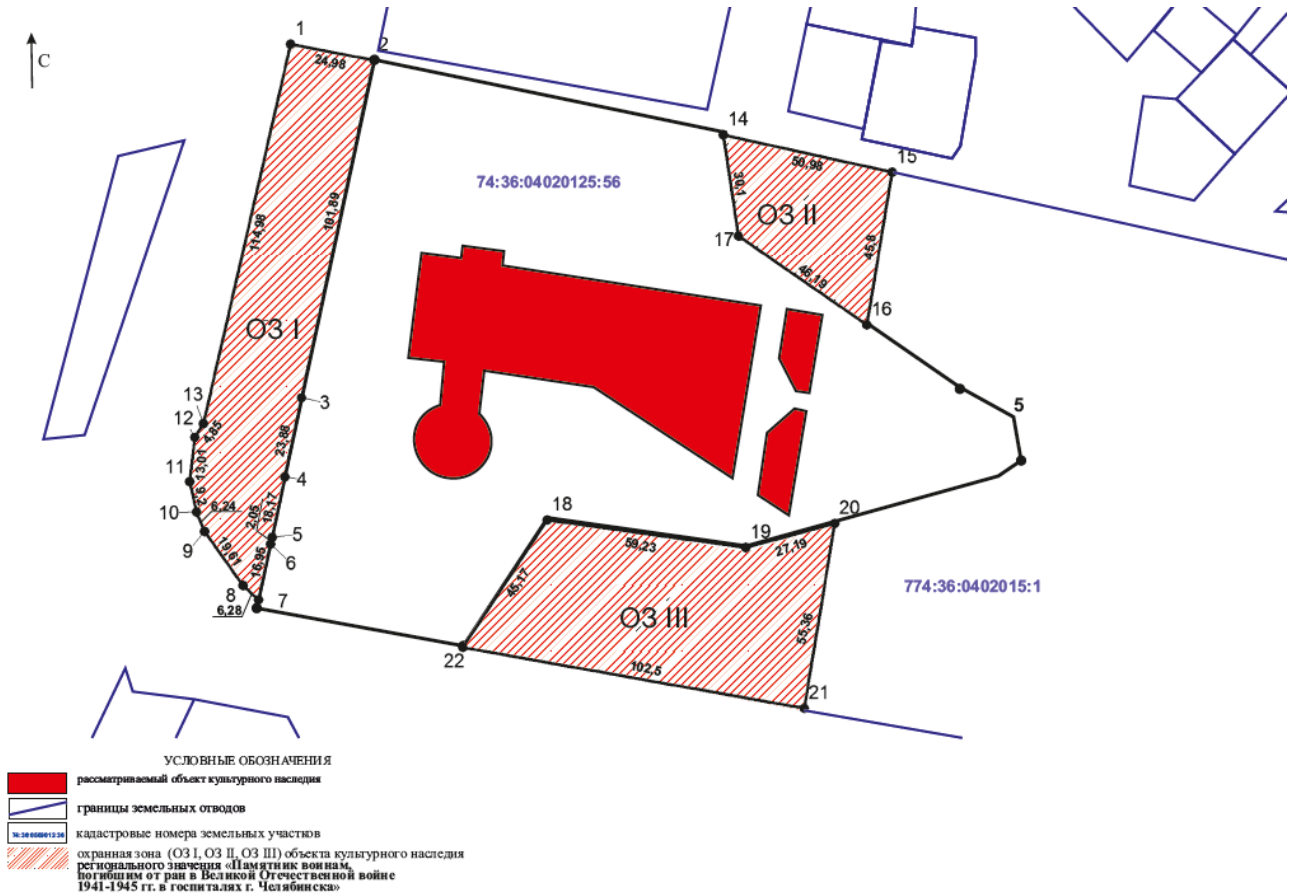
**Член экспертной комиссии:**

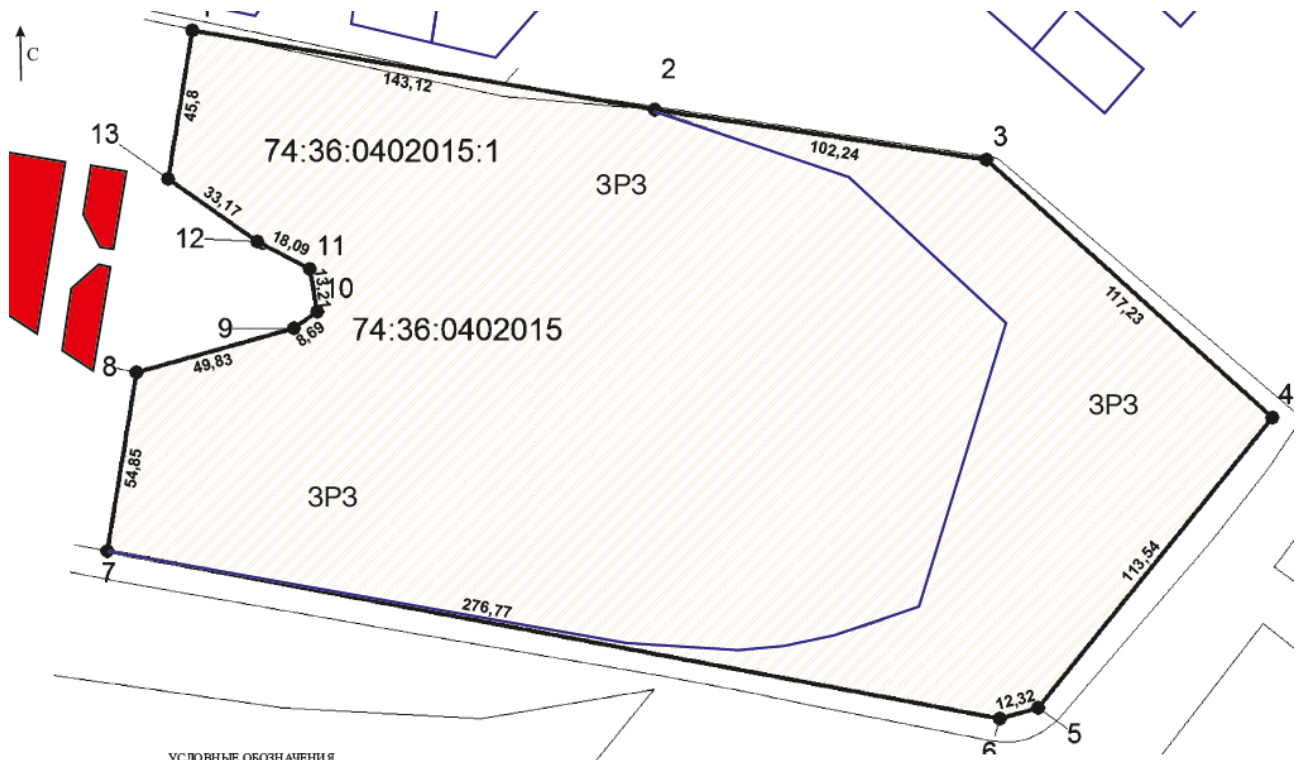
В.Н. Бублик

**Настоящий акт государственной историко-культурной экспертизы и приложения к акту составлены в электронном виде. В соответствии с постановлением Правительства РФ от 27 апреля 2017 г. № 501 «О внесении изменений в Положение о государственной историко-культурной экспертизе» представленные документы экспертами подписаны усиленной квалифицированной электронной подписью в формате переносимого документа (PDF) и обеспечена конфиденциальность ключа усиленной квалифицированной электронной подписи уполномоченных лиц.**

**Приложение № 1.**  
к акту государственной историко-культурной экспертизы

**Схема границ зон охраны объекта культурного наследия регионального значения  
«Памятник воинам, погибшим от ран в Великой Отечественной войне 1941-1945 гг. в госпиталях г. Челябинска», расположенного по адресу:  
Челябинская область, г. Челябинск, Лесное кладбище.**





## УСЛОВНЫЕ ОБОЗНАЧЕНИЯ

- рассматриваемый объект культурного наследия
- границы земельных отводов
- кадастровые номера земельных участков
- зона регулирования застройки и хозяйственной деятельности (ЗРЗ) объекта культурного наследия регионального значения «Памятник воинам, погибшим от ран в Великой Отечественной войне 1941-1945 гг. в госпиталих г. Челябинска»

**Приложение № 2**  
к акту государственной историко-культурной экспертизы

**Требования к градостроительным регламентам в границах территорий зон охраны  
объекта культурного наследия регионального значения  
«Памятник воинам, погибшим от ран в Великой Отечественной войне 1941-1945 гг. в  
госпиталях г. Челябинска», расположенного по адресу:  
Челябинская область, г. Челябинск, Лесное кладбище**

В соответствии с п.3 статьи 34 Федерального закона 73-ФЗ установить требования к градостроительным регламентам в охранной зоне объекта культурного наследия регионального значения «Памятник воинам, погибшим от ран в Великой Отечественной войне 1941-1945 гг. в госпиталях г. Челябинска» в составе 3 участков (индекс зон - ОЗ I, ОЗ II, ОЗ III), с учетом следующих требований:

№ п/п	Основные разрешенные виды использования	Требования к градостроительным регламентам в границах охранной зоны (ОЗ I, ОЗ II, ОЗ III) объекта культурного наследия регионального значения.
1	2	3
а)	<i>запрещение строительства объектов капитального строительства, за исключением применения специальных мер, направленных на сохранение и восстановление (регенерацию) историко-градостроительной и (или) природной среды объекта культурного наследия (восстановление, воссоздание, восполнение частично или полностью утраченных элементов и (или) характеристик историко-градостроительной и (или) природной среды)</i>	<p><b><u>Разрешается:</u></b></p> <ul style="list-style-type: none"> <li>- установка малых архитектурных форм и необходимых инженерных сооружений (беседки, фонтаны, памятники, фонари и пр.) стилистически единые и не диссонирующие с объектом культурного наследия;</li> <li>- разбивка сквера, благоустройство тротуаров;</li> <li>- установка ажурных кованых заборов и оград.</li> </ul> <p><b><u>Запрещается:</u></b></p> <ul style="list-style-type: none"> <li>- возведение объектов капитального строительства;</li> <li>- строительство транспортных магистралей и развязок, мостовых переходов;</li> <li>- установка вышек сотовой связи и базовых станций.</li> </ul>

б)	ограничение капитального ремонта и реконструкции объектов капитального строительства и их частей, в том числе касающееся их размеров, пропорций и параметров, использования отдельных строительных материалов, применения цветовых решений, особенностей деталей и малых архитектурных форм	<p><b><u>Разрешается:</u></b></p> <ul style="list-style-type: none"> <li>- капитальный ремонт и реконструкция пешеходных тротуаров (тип и материал покрытий не регламентируется и определяется концепцией благоустройства территории города).</li> </ul>
в)	ограничение хозяйственной деятельности, необходимое для обеспечения сохранности объекта культурного наследия, в том числе запрет или ограничение на размещение рекламы, вывесок, временных построек и объектов (автостоянок, киосков, навесов)	<p><b><u>Разрешается:</u></b></p> <ul style="list-style-type: none"> <li>- устройство систем поверхностного водоотведения с тротуаров и площадок;</li> <li>- хозяйственная деятельность, направленная на сохранение, использование и популяризацию объекта культурного наследия.</li> </ul> <p><b><u>Запрещается:</u></b></p> <ul style="list-style-type: none"> <li>- размещение открытых парковок автомобилей длительного хранения.</li> </ul>
г)	сохранение градостроительных (планировочных, типологических, масштабных) характеристик историко-градостроительной и природной среды, в том числе всех исторически ценных градоформирующих объектов	<p><b><u>Разрешается:</u></b></p> <ul style="list-style-type: none"> <li>- благоустройство и планирование территории с использованием в покрытии пешеходных площадок, тротуаров традиционных и (или) имитирующих натуральные материалы;</li> </ul> <p><b><u>Запрещается:</u></b></p> <ul style="list-style-type: none"> <li>- установка всех видов глухого ограждения при устройстве ограждений, формирующих территории общего пользования.</li> </ul>
д)	обеспечение визуального восприятия объекта культурного наследия в его историко-градостроительной и природной среде, в том числе сохранение и восстановление сложившегося в природном ландшафте соотношения открытых и закрытых пространств	<p><b><u>Разрешается:</u></b></p> <ul style="list-style-type: none"> <li>- использование для озеленения низкорослых деревьев с компактной кроной и кустарников;</li> <li>- размещение визуальной информации, вывесок, информационных досок, указателей площадью не более 0,3 кв.м.</li> </ul> <p><b><u>Запрещается:</u></b></p> <ul style="list-style-type: none"> <li>- размещение транспарантов-перетяжек;</li> <li>- строительство (прокладка) инженерных коммуникаций надземным способом;</li> <li>- установка всех видов отдельно стоящих рекламных конструкций вне зависимости от их площади.</li> </ul>



е)	<i>соблюдение требований в области охраны окружающей среды, необходимых для обеспечения сохранности объекта культурного наследия в его историческом и ландшафтном окружении, а также сохранности охраняемого природного ландшафта</i>	<p><b><u>Разрешается:</u></b></p> <ul style="list-style-type: none"> <li>- раскрытие монумента на ул. Блюхера</li> </ul> <p><b><u>Запрещается:</u></b></p> <ul style="list-style-type: none"> <li>- размещение взрыво- и пожароопасных веществ.</li> </ul>
ж)	<i>иные требования, необходимые для обеспечения сохранности объекта культурного наследия в его историческом и ландшафтном окружении</i>	<p><b><u>Разрешается:</u></b></p> <ul style="list-style-type: none"> <li>- устройство ночной подсветки объектов культурного наследия с учетом художественных особенностей;</li> <li>- осуществление подъезда к памятнику машин для проведения ремонтно-реставрационных работ;</li> <li>- обеспечение пожарной безопасности объектов культурного наследия, организация подъезда пожарных машин.</li> </ul> <p><b><u>Запрещается:</u></b></p> <ul style="list-style-type: none"> <li>- применение технических средств, создающих динамическое, ударное или ударно - вибрационное воздействие на основания и конструкции объекта культурного наследия без мониторинга состояния объектов культурного наследия.</li> </ul>

**В соответствии с п.3 статьи 34 Федерального закона 73-ФЗ установить требования к градостроительным регламентам в зоне регулирования застройки и хозяйственной деятельности объекта культурного наследия регионального значения «Памятник воинам, погибшим от ран в Великой Отечественной войне 1941-1945 гг. в госпиталях г. Челябинска» (ЗРЗ), с учетом следующих требований:**

№ п/п	Основные разрешенные виды использования	Требования к градостроительным регламентам в границах зоны регулирования застройки и хозяйственной деятельности (ЗРЗ) объекта культурного наследия регионального значения.
1	2	3
а)	<i>ограничение строительства, необходимое для обеспечения сохранности объекта культурного наследия в его исторической среде, в том числе касающееся размеров, пропорций и параметров объектов</i>	<p><b><u>Разрешается:</u></b></p> <ul style="list-style-type: none"> <li>- реконструкция сквера;</li> <li>- максимальная высота объектов капитального строительства до 12 м.</li> </ul> <p><b><u>Запрещается:</u></b></p> <ul style="list-style-type: none"> <li>- строительство парка аттракционов;</li> <li>- возведение увеселительных, развлекательных, зрелищных сооружений и торговых павильонов;</li> </ul>

	<i>капитального строительства и их частей, использования отдельных строительных материалов, применения цветовых решений</i>	- возведение многоэтажных жилых домов и комплексов.
б)	<i>ограничение капитального ремонта и реконструкции объектов строительства и их частей, в том числе касающееся их размеров, пропорций и параметров, использования отдельных строительных материалов, применения цветовых решений</i>	<b><u>Разрешается:</u></b>  - благоустройство территории с использованием в покрытии пешеходных площадок, тротуаров традиционных и (или) имитирующих натуральные материалы.
в)	<i>обеспечение визуального восприятия объекта культурного наследия в его историко-градостроительной и природной среде;</i>	<b><u>Разрешается:</u></b> - сохранение берёзовой рощи; - применение отдельно стоящего оборудования освещения; - использование для восполнения утрат озеленения деревьев и кустарников; - устройство пешеходных дорожек.  <b><u>Запрещается:</u></b> - размещение визуальной информации, вывесок, информационных досок, препятствующих восприятию объекта культурного наследия «Памятник воинам, погибшим от ран в Великой Отечественной войне 1941-1945 гг. в госпиталях г. Челябинска» площадью более 0,7 кв. м.; - размещение растяжек, баннеров, плакатов; - строительство (прокладка) инженерных коммуникаций надземным способом.
г)	<i>ограничение хозяйственной деятельности, необходимое для обеспечения сохранности объекта культурного наследия в его историко-градостроительной и природной среде</i>	<b><u>Запрещается:</u></b> - установка всех видов глухого ограждения при устройстве ограждений, формирующих территории общего пользования; - установка всех видов рекламных конструкций.

д)	<p><i>сохранение качества окружающей среды, необходимого для обеспечения сохранности объекта культурного наследия в его историко-градостроительной и природной среде</i></p>	<p><b><u>Запрещается:</u></b></p> <ul style="list-style-type: none"> <li>- размещение сооружений промышленного назначения, объектов обслуживания транспортных средств;</li> <li>- вырубка существующих здоровых деревьев.</li> </ul>
е)	<p><i>соблюдение требований в области охраны окружающей среды, необходимых для обеспечения сохранности объекта культурного наследия в его историческом и ландшафтном окружении, а также охраняемого природного ландшафта</i></p>	<p><b><u>Запрещается:</u></b></p> <ul style="list-style-type: none"> <li>- использование строительных технологий, создающих динамические нагрузки и оказывающие негативное воздействие на объекты культурного наследия, допускающих: вибрации грунта, фундаментов и наземных конструкций в результате погружения свай и шпунта молотами или вибраторами без мониторинга состояния объектов культурного наследия.</li> </ul>
ж)	<p><i>иные требования, необходимые для обеспечения сохранности объекта культурного наследия в его историко-градостроительной и природной среде</i></p>	<p><b><u>Разрешается:</u></b></p> <ul style="list-style-type: none"> <li>- кратковременное использование взрыво- и пожароопасных веществ на период благоустройства.</li> </ul>

**Приложение № 3.**  
к акту государственной историко-культурной экспертизы

**Фотофиксация объекта культурного наследия регионального значения  
«Памятник воинам, погибшим от ран в Великой Отечественной войне 1941-1945 гг. в  
госпиталях г. Челябинска», расположенного по адресу:  
Челябинская область, г. Челябинск, Лесное кладбище.**







**ПРОТОКОЛ № 1**

**организационного заседания экспертной комиссии по вопросу рассмотрения проекта зон охраны памятника истории и культуры регионального значения «Памятник воинам, погибшим от ран в Великой Отечественной войне 1941-1945 гг. в госпиталях г. Челябинска», расположенного по адресу: Челябинская область, г. Челябинск, Лесное кладбище**

г. Челябинск, г. Киров,  
г. Калининград, г. Ульяновск

«14» мая 2020 г.

**Присутствовали (дистанционно):**

**Свешникова Ольга Алексеевна**, образование – высшее, специальность – историк, повышение квалификации в 2020 году – ФГБОУ ВО «Казанский государственный архитектурно-строительный университет» по дополнительной профессиональной программе «Сохранение, использование и популяризация объектов культурного наследия. Реставрация памятников архитектуры» от 10.04.2020 № 162410152738, регистрационный номер 21532; стаж работы – 35 лет, место работы и должность – член Совета Ульяновского регионального отделения ВООПИиК; член Научно-методического экспертного Совета при Управлении по охране объектов культурного наследия администрации Губернатора Ульяновской области; ООО «Маковей» – эксперт; Аттестованный эксперт по проведению государственной историко-культурной экспертизы – приказ Министерства культуры Российской Федерации от 16.08.2017 № 1380.

**Шашин Сергей Ирикович**, образование – высшее, специальность – инженер-строитель, диплом РВ № 490171, Повышение квалификации в 2017 году – ЧОУ «Санкт-Петербургский институт искусств и реставрации» по программе «Экспертиза объектов культурного наследия» от 04.10.2017 №262/2017; повышение квалификации в 2020 году – ФГБОУ ВО «Казанский государственный архитектурно-строительный университет» по дополнительной профессиональной программе «Сохранение, использование и популяризация объектов культурного наследия. Реставрация памятников архитектуры» от 10.04.2020 № 162410152739, регистрационный номер 21533, стаж работы – 27 лет, место работы и должность – заместитель директора по научной работе ООО «Маковей». Аттестованный эксперт по проведению государственной историко-культурной экспертизы – приказ Министерства культуры Российской Федерации от 31.01.2018 № 78.

**Бублик Валерий Николаевич**, образование – высшее, Калининградский государственный университет; специальность – историк, диплом РВ № 248754, повышение квалификации в 2014 году, Экспертиза объектов культурного наследия от 03.10.2014 года № 120/2014; повышение квалификации в 2017 году ЧОУ «Санкт-Петербургский институт искусств и реставрации» по программе «Экспертиза объектов культурного наследия» от 04.10.2017 №263/2017; повышение квалификации в 2020 году – ФГБОУ ВО «Казанский государственный архитектурно-строительный университет» по дополнительной профессиональной программе «Сохранение, использование и популяризация объектов культурного наследия. Реставрация памятников архитектуры» от 10.04.2020 № 162410152746, регистрационный номер 21540, стаж работы – 27 лет по профилю экспертной деятельности; место работы и должность – ООО «Маковей» – эксперт; Аттестованный эксперт по проведению государственной историко-культурной экспертизы – приказ Министерства культуры Российской Федерации от 11.10.2018 № 1772.

**Повестка дня:**

1. Утверждение состава членов экспертной комиссии.

2. Выборы председателя и ответственного секретаря Экспертной комиссии.
3. Определения порядка работы и принятия решений Экспертной комиссии.
4. Определение перечня дополнительных документов, запрашиваемых у Заказчика для проведения экспертизы.

#### **1. Утверждение состава членов экспертной комиссии.**

**Решили:** утвердить следующий состав Экспертной комиссии: Свешникова О.А., Шашин С.И., Бублик В.Н.

2. Избрание председателя и ответственного секретаря Экспертной комиссии. Кандидатуры председателя и ответственного секретаря Экспертной комиссии были поставлены на голосование. Решение принято единогласно.

**Решили:** избрать председателем Экспертной комиссии Свешникову О.А., ответственным секретарем Экспертной комиссии – Шашина С.И.

#### **3. Определение порядка работы и принятие решений Экспертной комиссии.**

С.И. Шашин уведомил членов комиссии, что объектом экспертизы является научно-проектная документация «Проект зон охраны памятника истории и культуры регионального значения «Памятник воинам, погибшим от ран в Великой Отечественной войне 1941-1945 гг. в госпиталях г. Челябинска», расположенного по адресу: Челябинская область, г. Челябинск, Лесное кладбище, (Шифр: 47-19-01), в следующем составе:

### **Том 1 МАТЕРИАЛЫ ПО ОБОСНОВАНИЮ**

**Материалы по обоснованию проекта зон охраны объекта культурного наследия регионального значения «Памятник воинам, погибшим от ран в Великой Отечественной войне 1941-1945 гг. в госпиталях г. Челябинска»**

#### **Глава 1. Общие положения**

1.1.1 Введение

1.1.2 Основные термины и определения

#### **Глава 2. Историко-культурные исследования**

1.2.1 Натурные исследования. Фотофиксация объектов культурного наследия.

1.2.2 Краткая историческая справка

1.2.3 Схема историко-культурного опорного плана рассматриваемой территории.

1.2.4 Краткая характеристика памятника

1.2.5 Материалы ландшафтно-визуального анализа композиционных связей объекта культурного наследия, окружающей застройки и ландшафтного окружения

1.2.5.1 Характеристика планировочной структуры

1.2.5.2 Объемно-пространственная композиция прилегающей территории.

1.2.6 Роль объекта культурного наследия «Памятник воинам, погибшим от ран в Великой Отечественной войне 1941-1945 гг. в госпиталях г. Челябинска» в городской застройке.

1.2.7 Историко-культурный потенциал рассматриваемого объекта культурного наследия

1.2.8 Сведения об объектах культурного наследия, выявленных объектах культурного наследия, зонах охраны объектов культурного наследия, расположенных на территории исследования.

1.2.8.1 Современное состояние историко-культурного комплекса проектируемой территории

1.2.8.2 Анализ объемно-пространственной композиции.

1.2.8.3 Типологическая характеристика историко-культурного комплекса проектируемой территории

## 1.2.9 Обоснование выбора зон охраны

### Глава 3. Материалы

1.3.1 Графические и фотографические материалы библиографических и архитектурных исследований

1.3.2 Список использованных источников и литературы

#### Приложения

1. Графические и фотографические материалы историко-архивных, библиографических и архитектурных исследований
2. Решение исполнительного комитета Челябинского областного Совета депутатов трудящихся «О мерах по дальнейшему улучшению дела охраны и использования памятников истории и культуры в области» №371 от 20.09.1977 г.
3. Паспорт памятника истории и искусств от 29.03.1982 г.
4. Технический паспорт на сооружение от 25.10.2010 г.
5. Приказ Государственного комитета охраны объектов культурного наследия от 03.03.2020 №60 об утверждении описания особенностей (предмета охраны)
6. Копия квалификационного аттестата научного руководителя проекта
7. Графическая часть (Лист 1-8)

## Том 2 МАТЕРИАЛЫ ДЛЯ УТВЕРЖДЕНИЯ

### Глава 1. Зоны охраны объекта культурного наследия регионального значения «Памятник воинам, погибшим от ран в Великой Отечественной войне 1941-1945 гг. в госпиталях г. Челябинска»

2.1.1 Охранная зона объекта культурного наследия

2.1.2 Описание охранной зоны объекта культурного наследия регионального значения «Памятник воинам, погибшим от ран в Великой Отечественной войне 1941-1945 гг. в госпиталях г. Челябинска».

2.1.3 Требования к градостроительным регламентам в границах охранной зоны

2.2.1 Зона регулирования застройки и хозяйственной деятельности

2.2.2 Описание зоны регулирования застройки и хозяйственной деятельности объекта культурного наследия регионального значения «Памятник воинам, погибшим от ран в Великой Отечественной войне 1941-1945 гг. в госпиталях г. Челябинска».

2.2.3 Требования к градостроительным регламентам в границах зоны регулирования застройки и хозяйственной деятельности.

### Глава 2. Заключение

2.3.1 Заключение

#### Графическая часть

План зон охраны объекта культурного наследия «Памятник воинам, погибшим от ран в Великой Отечественной войне 1941-1945 гг. в госпиталях г. Челябинска», М 1:2000;

План разбивки границ охранной зоны объекта культурного наследия «Памятник воинам, погибшим от ран в Великой Отечественной войне 1941-1945 гг. в госпиталях г. Челябинска», М 1:1000;

План разбивки границ зоны регулирования застройки и хозяйственной деятельности объекта культурного наследия «Памятник воинам, погибшим от ран в Великой Отечественной войне 1941-1945 гг. в госпиталях г. Челябинска», М 1:1000.

**Цель экспертизы:** определение соответствия требованиям законодательства Российской Федерации в области государственной охраны объектов культурного наследия:

– установления зон охраны объекта культурного наследия регионального значения «Памятник воинам, погибшим от ран в Великой Отечественной войне 1941-1945 гг. в госпи-



талях г. Челябинска», расположенного по адресу: Челябинская область, г. Челябинск, Лесное кладбище;

– установления на основании с п.2 статьи 34 Федерального закона 73-ФЗ режимов использования земель и земельных участков и на основании п.3 статьи 34 Федерального закона 73-ФЗ требований к градостроительным регламентам в границах территорий зон охраны объекта культурного наследия регионального значения «Памятник воинам, погибшим от ран в Великой Отечественной войне 1941-1945 гг. в госпиталях г. Челябинска», расположенного по адресу: Челябинская область, г. Челябинск, Лесное кладбище, содержащихся в Проекте зон охраны памятника истории и культуры регионального значения «Памятник воинам, погибшим от ран в Великой Отечественной войне 1941-1945 гг. в госпиталях г. Челябинска», расположенного по адресу: Челябинская область, г. Челябинск, Лесное кладбище .

### **Решили:**

Определить следующий порядок работы и принятия решений экспертной комиссии:

1. В своей работе Экспертная комиссия руководствуется статьями 29, 31 Федерального закона от 25.06.2002 № 73-ФЗ «Об объектах культурного наследия (памятниках истории и культуры) народов Российской Федерации», Положением о государственной историко-культурной экспертизе, утвержденным постановлением Правительства Российской Федерации от 15.07.2009 № 569, иными нормативно-правовыми актами Российской Федерации, а также настоящим порядком.

2. Работа Экспертной комиссии осуществляется в форме заседаний. Место, дата и время заседания назначается председателем или ответственным секретарем Экспертной комиссии по согласованию с остальными членами. Заседание Экспертной комиссии проводит и ее решение объявляет председатель Экспертной комиссии. При отсутствии на заседании председателя Экспертной комиссии его обязанности осуществляет ответственный секретарь Экспертной комиссии. В случае невозможности председателя Экспертной комиссии исполнять свои обязанности или его отказа от участия в проведении экспертизы в связи с выявлением обстоятельств, предусмотренных пунктом 8 Положения о государственной историко-культурной экспертизе, члены Экспертной комиссии проводят организационное заседание и избирают из своего состава нового председателя Экспертной комиссии. В период до выборов нового председателя Экспертной комиссии его обязанности исполняет ответственный секретарь Экспертной комиссии.

3. Решение Экспертной комиссии принимается большинством голосов при условии присутствия на заседании всех членов Экспертной комиссии. При равенстве голосов «за» и «против» решающим голосом является голос председателя Экспертной комиссии.

4. Экспертная комиссия ведет следующие протоколы:

- протокол организационного заседания;
- протоколы рабочих заседаний.

Протокол организационного заседания подписывается всеми членами Экспертной комиссии, остальные протоколы подписываются председателем и ответственным секретарем Экспертной комиссии. Работу Экспертной комиссии организует председатель и ответственный секретарь.

5. Об определении основных направлений работы экспертов.

Определить следующие направления работы экспертов:

- провести научный сравнительный анализ всего комплекса данных (документов, материалов, информации) по проекту с позиции научно-методического соответствия, по содержанию научно-проектной документации, по разделам;
- обсудить на комиссии предварительные результаты рассмотрений, обсудить материалы экспертных заключений членов комиссии.

6. Об утверждении календарного плана работы комиссии экспертов.

Утвердить следующий календарный план работы комиссии экспертов:  
*14.05.2020 г. – организационное заседание комиссии экспертов;*  
*27.07.2020 г. – итоговое заседание комиссии экспертов по оформлению, подписанию и передаче заказчику заключения АКТа государственной историко-культурной экспертизы научно-проектной документации.*

Ответственные исполнители: В.Н. Бублик, О.А. Свешникова, С.И. Шашин

**4. Об определении перечня дополнительных документов, запрашиваемых у Заказчика.**

**Решили:**

Запрашивать у Заказчика дополнительные материалы по научно-проектной документации в случае возникновения вопросов в рабочем порядке.

**Председатель экспертной комиссии**

**О. А. Свешникова**

**Ответственный секретарь  
экспертной комиссии**

**С. И. Шашин**

**Член экспертной комиссии**

**В. Н. Бублик**

**В соответствии с постановлением Правительства РФ от 27 апреля 2017 г. № 501 «О внесении изменений в Положение о государственной историко-культурной экспертизе» представленные документы экспертами подписаны усиленной квалифицированной электронной подписью в формате переносимого документа (PDF) и обеспечена конфиденциальность ключа усиленной квалифицированной электронной подписи уполномоченных лиц.**

**ПРОТОКОЛ № 2**

**заседания экспертной комиссии по вопросу рассмотрения проекта зон охраны памятника истории и культуры регионального значения «Памятник воинам, погибшим от ран в Великой Отечественной войне 1941-1945 гг. в госпиталях г. Челябинска», расположенного по адресу: Челябинская область, г. Челябинск, Лесное кладбище**

г. Челябинск,  
г. Калининград, г. Киров, г. Ульяновск

27 «июля» 2020 г.

**Присутствовали (дистанционно):**

**Председатель экспертной комиссии: Свешникова Ольга Алексеевна**, образование – высшее, специальность – историк, повышение квалификации в 2020 году – ФГБОУ ВО «Казанский государственный архитектурно-строительный университет» по дополнительной профессиональной программе «Сохранение, использование и популяризация объектов культурного наследия. Реставрация памятников архитектуры» от 10.04.2020 № 162410152738, регистрационный номер 21532; стаж работы – 35 лет, место работы и должность – член Совета Ульяновского регионального отделения ВООПИиК; член Научно-методического экспертного Совета при Управлении по охране объектов культурного наследия администрации Губернатора Ульяновской области; ООО «Маковей» – эксперт; Аттестованный эксперт по проведению государственной историко-культурной экспертизы – приказ Министерства культуры Российской Федерации от 16.08.2017 № 1380.

**Ответственный секретарь экспертной комиссии: Шашин Сергей Ирикович**, образование – высшее, специальность – инженер-строитель, диплом РВ № 490171, повышение квалификации в 2017 году – ЧОУ «Санкт-Петербургский институт искусств и реставрации» по программе «Экспертиза объектов культурного наследия» от 04.10.2017 №262/2017; повышение квалификации в 2020 году – ФГБОУ ВО «Казанский государственный архитектурно-строительный университет» по дополнительной профессиональной программе «Сохранение, использование и популяризация объектов культурного наследия. Реставрация памятников архитектуры» от 10.04.2020 № 162410152739, регистрационный номер 21533, стаж работы – 27 лет, место работы и должность – заместитель директора по научной работе ООО «Маковей». Аттестованный эксперт по проведению государственной историко-культурной экспертизы – приказ Министерства культуры Российской Федерации от 31.01.2018 № 78.

**Член экспертной комиссии: Бублик Валерий Николаевич**, образование – высшее, Калининградский государственный университет; специальность – историк, диплом РВ № 248754, повышение квалификации в 2014 году, Экспертиза объектов культурного наследия от 03.10.2014 года № 120/2014; повышение квалификации в 2017 году ЧОУ «Санкт-Петербургский институт искусств и реставрации» по программе «Экспертиза объектов культурного наследия» от 04.10.2017 №263/2017; повышение квалификации в 2020 году – ФГБОУ ВО «Казанский государственный архитектурно-строительный университет» по дополнительной профессиональной программе «Сохранение, использование и популяризация объектов культурного наследия. Реставрация памятников архитектуры» от 10.04.2020 № 162410152746, регистрационный номер 21540, стаж работы – 27 лет по профилю экспертной деятельности; место работы и должность – ООО «Маковей» – эксперт; Аттестованный эксперт по проведению государственной историко-культурной экспертизы – приказ Министерства культуры Российской Федерации от 11.10.2018 № 1772.

**Повестка дня:**

1. Рассмотрение предложений экспертов по ЗаклЮчению – АКТу государственной историко-культурной экспертизы проекта зон охраны памятника истории и культуры регионального значения «Памятник воинам, погибшим от ран в Великой Отечественной войне 1941-1945 гг. в госпиталях г. Челябинска», расположенного по адресу: Челябинская область, г. Челябинск, Лесное кладбище, (Шифр: 47-19-01);

2. Внесение изменений, дополнений, поправок и согласование итоговых выводов заключения;

3. Принятие решения о подписании в электронном виде и передаче «Заказчику» электронной версии АКТа государственной историко-культурной экспертизы проекта границ территории и зон охраны объекта культурного наследия регионального значения «Памятник воинам, погибшим от ран в Великой Отечественной войне 1941-1945 гг. в госпиталях г. Челябинска», расположенного по адресу: Челябинская область, г. Челябинск, Лесное кладбище, режимов использования земель и земельных участков и требований к градостроительным регламентам в границах данных зон.

**Ответственные исполнители:** В.Н. Бублик, О.А. Свешникова, С.И. Шашин.

**Принятые решения:**

1. Члены комиссии экспертов В.Н. Бублик, О.А. Свешникова, С.И. Шашин ознакомились с Проектом.

2. Внесли изменения, дополнения, поправки и согласовали итоговые выводы заключения.

Эксперты согласились с представленными на экспертизу проектными решениями и решили оформить текст вывода АКТа государственной историко-культурной экспертизы в нижеследующей редакции.

**На основании подпункта г) пункта 20 Постановления Правительства РФ от 15.07.2009 г. № 569 «Об утверждении Положения о государственной историко-культурной экспертизе» экспертная комиссия, рассмотрев документацию «Памятник воинам, погибшим от ран в Великой Отечественной войне 1941-1945 гг. в госпиталях г. Челябинска», расположенного по адресу: Челябинская область, г. Челябинск, Лесное кладбище, (Шифр: 47-19-01), разработанный ОГБУК «Государственный научно-производственный центр по охране культурного наследия Челябинской области» в 2020 году, пришла к однозначному выводу о СООТВЕТСТВИИ (положительное заключение) требованиям законодательства Российской Федерации в области государственной охраны объектов культурного наследия установления зон охраны и требований к градостроительным регламентам.**

Голосовали: по данному решению – «за» – 3; против и воздержавшихся – нет.

3. Решили подписать в электронном виде и передать «Заказчику» электронную версию Акта государственной историко-культурной экспертизы проекта зон охраны памятника истории и культуры регионального значения «Памятник воинам, погибшим от ран в Великой Отечественной войне 1941-1945 гг. в госпиталях г. Челябинска», расположенного по адресу: Челябинская область, г. Челябинск, Лесное кладбище (Шифр: 47-19-01).

**Председатель экспертной комиссии**

**О.А. Свешникова**

**Ответственный секретарь  
экспертной комиссии**

**С. И. Шашин**

**Член экспертной комиссии**

**В.Н. Бублик**

**В соответствии с постановлением Правительства РФ от 27 апреля 2017 г. № 501 «О внесении изменений в Положение о государственной историко-культурной экспертизе» представленные документы экспертами подписаны усиленной квалифицированной электронной подписью в формате переносимого документа (PDF) и обеспечена конфиденциальность ключа усиленной квалифицированной электронной подписи уполномоченных лиц.**