



ГОСУДАРСТВЕННЫЙ КОМИТЕТ ОХРАНЫ ОБЪЕКТОВ КУЛЬТУРНОГО
НАСЛЕДИЯ ЧЕЛЯБИНСКОЙ ОБЛАСТИ

П Р И К А З

от «12» декабря 2017 г.

№ 182

Челябинск

Об утверждении границ территории, особых режимов использования земель и требований к градостроительным регламентам в границах данной территории объекта культурного наследия регионального значения «Памятник героям тыла Великой Отечественной войны 1941-1945 гг. «Танк», расположенного по адресу: Челябинская область, город Челябинск, Комсомольская площадь

В соответствии с Федеральным законом «Об объектах культурного наследия (памятниках истории и культуры) народов Российской Федерации», приказом Министерства культуры Российской Федерации от 4 июня 2015 г. № 1745 «Об утверждении требований к составлению проектов границ территорий объектов культурного наследия», Законом Челябинской области «Об объектах культурного наследия (памятниках истории и культуры) в Челябинской области», постановлением Губернатора Челябинской области от 21 июля 2016 г. № 197 «О Государственном комитете охраны объектов культурного наследия Челябинской области»

ПРИКАЗЫВАЮ:

1. Утвердить прилагаемые:
 - 1) границы территории объекта культурного наследия регионального значения «Памятник героям тыла Великой Отечественной войны 1941-1945 гг. «Танк», расположенного по адресу: Челябинская область, город Челябинск, Комсомольская площадь;
 - 2) особые режимы использования земель и требования к градостроительным регламентам в границах территории объекта культурного наследия регионального значения «Памятник героям тыла Великой Отечественной войны 1941-1945 гг. «Танк», расположенного по адресу: Челябинская область, город Челябинск, Комсомольская площадь.

2. Направить копию настоящего приказа в администрацию Челябинского городского округа в соответствии с Градостроительным кодексом Российской Федерации.

3. Обеспечить направление в федеральный орган исполнительной власти, уполномоченный Правительством Российской Федерации на осуществление государственного кадастрового учета, государственной регистрации прав, ведение Единого государственного реестра недвижимости, необходимых документов об утверждении границ территории, особых режимов использования земель и требований к градостроительным регламентам в границах данной территории объекта культурного наследия регионального значения «Памятник героям тыла Великой Отечественной войны 1941-1945 гг. «Танк», расположенного по адресу: Челябинская область, город Челябинск, Комсомольская площадь, для внесения сведений в Единый государственный реестр недвижимости в соответствии с Федеральным законом от 13 июля 2015 года № 218-ФЗ «О государственной регистрации недвижимости».

4. Обеспечить внесение сведений о наличии территории объекта культурного наследия регионального значения «Памятник героям тыла Великой Отечественной войны 1941-1945 гг. «Танк», расположенного по адресу: Челябинская область, город Челябинск, Комсомольская площадь, в федеральную государственную информационную систему территориального планирования в соответствии с Градостроительным кодексом Российской Федерации.

5. Организацию исполнения настоящего приказа возложить на начальника отдела охраны объектов культурного наследия П.Н. Ярославцева.

6. Контроль за исполнением настоящего приказа оставляю за собой.

Председатель



А.А. Баландин

УТВЕРЖДЕНЫ
приказом Государственного комитета
охраны объектов культурного
наследия Челябинской области
от «12» декабря 2017 г. № 182

Границы территории
объекта культурного наследия регионального значения
«Памятник героям тыла Великой Отечественной войны
1941-1945 гг. «Танк», расположенного по адресу: Челябинская область,
город Челябинск, Комсомольская площадь

Описание границ территории

Границы территории объекта культурного наследия регионального значения «Памятник героям тыла Великой Отечественной войны 1941-1945 гг. «Танк», расположенного по адресу: Челябинская область, город Челябинск, Комсомольская площадь (далее именуется – объект культурного наследия «Памятник героям тыла Великой Отечественной войны 1941-1945 гг. «Танк»), устанавливаются (координаты характерных точек границ территории объекта культурного наследия «Памятник героям тыла Великой Отечественной войны 1941-1945 гг. «Танк» указаны в таблице 1):

- на севере – от точки 1 восток до точки 2, протяженность – 26,37 метра;
- на востоке – от точки 2 на юг до точки 3, протяженность – 22,1 метра;
- на юге – от точки 3 на запад до точки 4, протяженность – 26,37 метра;
- на западе – от точки 4 на север до точки 1, протяженность – 22,1 метра.

1. Общая площадь территории объекта культурного наследия «Памятник героям тыла Великой Отечественной войны 1941-1945 гг. «Танк» составляет 1211,3 квадратных метра.

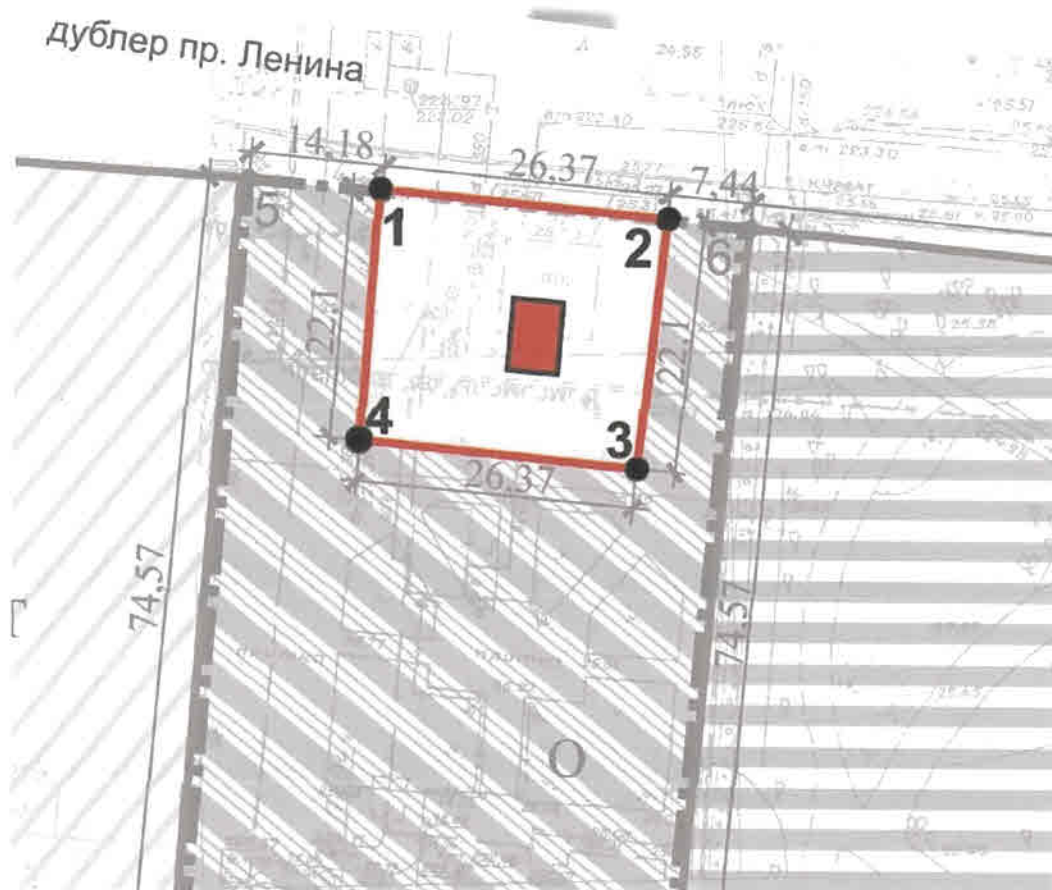
2. Графически границы территории объекта культурного наследия «Памятник героям тыла Великой Отечественной войны 1941-1945 гг. «Танк» изображены на плане разбивки границ территории объекта культурного наследия регионального значения «Памятник героям тыла Великой Отечественной войны 1941-1945 гг. «Танк», расположенного по адресу: Челябинская область, город Челябинск, Комсомольская площадь, в приложении к границам территории объекта культурного наследия регионального значения «Памятник героям тыла Великой Отечественной войны 1941-1945 гг. «Танк», расположенного по адресу: Челябинская область, город Челябинск, Комсомольская площадь.

Координаты характерных точек границ территории
объекта культурного наследия «Памятник героям тыла
Великой Отечественной войны 1941-1945 гг. «Танк»




Обозначение характерных точек границ	Координата X	Координата Y
1	605809.36	2326072.69
2	605806.75	2326098.93
3	605784.76	2326096.74
4	605787.37	2326070.50

ПРИЛОЖЕНИЕ
к границам территории объекта
культурного наследия регионального
значения «Памятник героям тыла
Великой Отечественной войны
1941-1945 гг. «Танк», расположенного
по адресу: Челябинская область, город
Челябинск, Комсомольская площадь

План разбивки границ территории объекта культурного наследия
регионального значения «Памятник героям тыла Великой Отечественной
войны 1941-1945 гг. «Танк», расположенного по адресу: Челябинская область,
город Челябинск, Комсомольская площадь



Условные обозначения к плану разбивки границ территории
объекта культурного наследия «Памятник героям тыла
Великой Отечественной войны 1941-1945 гг. «Танк»

-  объект культурного наследия
-  границы территории объекта культурного наследия
-  ●1 характерная точка границ территории объекта культурного наследия и ее номер

УТВЕРЖДЕНЫ
приказом Государственного комитета
охраны объектов культурного
наследия Челябинской области
от «12» декабря 2017 г. № 182

Особые режимы использования земель и требования к градостроительным регламентам в границах территории объекта культурного наследия регионального значения «Памятник героям тыла Великой Отечественной войны 1941-1945 гг. «Танк», расположенного по адресу: Челябинская область, город Челябинск, Комсомольская площадь

1. В границах территории объекта культурного наследия регионального значения «Памятник героям тыла Великой Отечественной войны 1941-1945 гг. «Танк», расположенного по адресу: Челябинская область, город Челябинск, Комсомольская площадь (далее именуется – объект культурного наследия «Памятник героям тыла Великой Отечественной войны 1941-1945 гг. «Танк»)), разрешается:

- 1) проведение работ по сохранению объекта культурного наследия «Памятник героям тыла Великой Отечественной войны 1941-1945 гг. «Танк»;
- 2) развитие инженерной инфраструктуры, необходимой для восстановления, сохранения, функционирования объекта культурного наследия «Памятник героям тыла Великой Отечественной войны 1941-1945 гг. «Танк»;
- 3) благоустройство территории объекта культурного наследия «Памятник героям тыла Великой Отечественной войны 1941-1945 гг. «Танк»;
- 4) применение при благоустройстве и оборудовании территорий традиционных материалов: дерева, камня, кирпича, исключая контрастные цветовые сочетания;
- 5) установка традиционных элементов благоустройства и оборудования, малых архитектурных форм, в том числе фонарей, оград, решеток.

2. В границах территории объекта культурного наследия «Памятник героям тыла Великой Отечественной войны 1941-1945 гг. «Танк» запрещается:

- 1) любые постройки;
- 2) прокладка инженерных коммуникаций наземным и воздушным способом;
- 3) активное динамическое воздействие на грунты в зоне их взаимодействия с объектом культурного наследия «Памятник героям тыла Великой Отечественной войны 1941-1945 гг. «Танк»;
- 4) размещение спортивного оборудования и инвентаря.