

АКТ
ГОСУДАРСТВЕННОЙ ИСТОРИКО-КУЛЬТУРНОЙ ЭКСПЕРТИЗЫ,
обосновывающий включение в Единый государственный реестр объектов
культурного наследия (памятников истории и культуры) народов Российской
Федерации выявленного объекта культурного наследия:
«Памятник П.П. Бажову (арх. М.Г. Семенов, ск. М. Меньшиков, П.
Трофимов)», расположенного по адресу: Челябинская область, г. Копейск,
сквер ДК им. Бажова



г. Копейск

2024 г.

Настоящий Акт государственной историко-культурной экспертизы составлен в соответствии с Федеральным законом от 25.06.2002 № 73-ФЗ «Об объектах культурного наследия (памятниках истории и культуры) народов Российской Федерации», Положением о государственной историко-культурной экспертизе, утвержденным постановлением Правительства Российской Федерации от 25.04.2024 № 530, согласно требованиям, предусмотренным пунктом 19 данного положения.

1. **Дата начала проведения экспертизы:** 25 марта 2024 года
2. **Дата окончания проведения экспертизы:** 25 июля 2024 года
3. **Место проведения экспертизы:** г. Копейск
4. **Заказчик и исполнитель экспертизы:**

Сведения о заказчике экспертизы:

Наименование	Общество с ограниченной ответственностью "АРХ-КУЛЬТ"
ИНН, ОГРН	ИНН 7415110998; ОГРН 1227400034267

Сведения об исполнителе экспертизы:

Фамилия, имя и отчество	Николаева Вероника Николаевна
Образование	высшее
Специальность	архитектор
Ученая степень	нет
Стаж работы	22 года
Место работы и должность	главный архитектор проекта ООО «АВЕРО ГРУП»
Решение уполномоченного органа по аттестации экспертов на проведение экспертизы с указанием объектов экспертизы	<p>приказ Министерства культуры Российской Федерации от 30.08.2023 № 2519:</p> <ul style="list-style-type: none"> • <u>выявленные объекты культурного наследия в целях обоснования целесообразности включения данных объектов в реестр;</u> • документы, обосновывающие включение объектов культурного наследия в реестр; • документы, обосновывающие отнесение объекта культурного наследия к историко-культурным

	<p>заповедникам, особо ценным объектам культурного наследия народов Российской Федерации либо объектам всемирного культурного и природного наследия;</p> <ul style="list-style-type: none"> • проектная документация на проведение работ по сохранению объектов культурного наследия; • документация, обосновывающая границы защитной зоны объекта культурного наследия; • проекты зон охраны объекта культурного наследия.
--	--------------------------------------------------------------------------------------------------------------------------------------------------------------------------------------------------------------------------------------------------------------------------------------------------------------------------------------------------------------------------------------------------------------------------------------------------------------

5. Информация о том, что в соответствии с законодательством Российской Федерации эксперты несут ответственность за достоверность сведений, изложенных в заключении:

Государственный эксперт несет ответственность за достоверность информации, изложенной в заключении экспертизы, в соответствии со статьей 29 Федерального закона от 25.06.2002 г. № 73-ФЗ «Об объектах культурного наследия (памятниках истории и культуры) народов Российской Федерации», пунктом 17 «Положения о государственной историко-культурной экспертизе», утвержденного постановлением Правительства Российской Федерации от 25.04.2024 № 530.

Отношения эксперта и заказчика экспертизы:

- Не имеют родственных связей с Заказчиком экспертизы (далее - Заказчик) (его должностными лицами, работниками).
- Не состоят в трудовых отношениях с Заказчиком;
- Не имеют долговых или иных имущественных обязательств перед Заказчиком;
- Не владеют ценными бумагами, акциями (долями участия, паями в уставных капиталах) Заказчика;
- Не заинтересованы в результатах исследований и решений, вытекающих из настоящего заключения экспертизы, с целью получения выгоды в виде денег, ценностей, иного имущества, услуг имущественного характера или имущественных прав для себя или третьих лиц.

6. Правовые основания для проведения экспертизы:

- Федеральный закон от 25 июня 2002 года № 73-ФЗ «Об объектах культурного наследия (памятниках истории и культуры) народов Российской Федерации»;
- Закон Челябинской области от 12 мая 2015 года N 168-ЗО «Об объектах культурного наследия (памятниках истории и культуры) в Челябинской области»
- Положение о государственной историко-культурной экспертизе, утвержденное постановлением Правительства Российской Федерации от 25.04.2024 № 530;
- Положение о едином государственном реестре объектов культурного наследия (памятников истории и культуры) народов Российской Федерации, утвержденное приказом Министерства культуры Российской Федерации от 3 октября 2011 года № 954;
- Требования к составлению проектов границ территории объектов культурного наследия, утвержденные приказом Министерства культуры Российской Федерации от 4 июня 2015 года № 1745;
- Порядок проведения работ по выявлению объектов, обладающих признаками объекта культурного наследия, и государственному учету объектов, обладающих признаками объекта культурного наследия, утвержденный приказом Министерства культуры Российской Федерации от 2 июля 2015 года № 1905;
- Порядок определения предмета охраны объекта культурного наследия, включенного в единый государственный реестр объектов культурного наследия (памятников истории и культуры) народов Российской Федерации в соответствии со статьей 64 Федерального закона от 25 июня 2002 года № 73-ФЗ «Об объектах культурного наследия (памятниках истории и культуры) народов Российской Федерации», утвержденный приказом Министерства культуры Российской Федерации от 13 января 2016 года № 28.

7. Цель и объекты экспертизы:

Цель экспертизы:

- Обоснование включения выявленного объекта культурного наследия: «Памятник П.П. Бажову (арх. М.Г. Семенов, ск. М. Меньшиков, П. Трофимов)», расположенного по адресу: Челябинская область, г. Копейск, сквер ДК им. Бажова (далее – Объект) в соответствии с решением о включении его в перечень выявленных объектов культурного наследия.

– Уточнение сведений о выявленном объекте культурного наследия: «Памятник П.П. Бажову (арх. М.Г. Семенов, ск. М. Меньшиков, П. Трофимов)», расположенном по адресу: Челябинская область, г. Копейск, сквер ДК им. Бажова.

Объект экспертизы:

– Документы, обосновывающие включение в единый государственный реестр объектов культурного наследия (памятников истории и культуры) народов Российской Федерации выявленного объекта культурного наследия «Памятник П.П. Бажову (арх. М.Г. Семенов, ск. М. Меньшиков, П. Трофимов)», расположенного по адресу: Челябинская область, г. Копейск, сквер ДК им. Бажова;

– Выявленный объект культурного «Памятник П.П. Бажову (арх. М.Г. Семенов, ск. М. Меньшиков, П. Трофимов)», расположенный по адресу: Челябинская область, г. Копейск, сквер ДК им. Бажова, в целях обоснования целесообразности включения данного объекта в единый государственный реестр объектов культурного наследия (памятников истории и культуры) народов Российской Федерации».

8. Перечень документов, представленных заявителем (при значительном количестве документов их перечень приводится в приложении с соответствующим примечанием в тексте заключения).

Копия приказа о включении объекта в перечень выявленных объектов культурного наследия Челябинской области, представляющих историческую, художественную или иную ценность, объектов, обладающих признаками объекта культурного наследия.

9. Сведения об обстоятельствах, повлиявших на процесс проведения и результаты экспертизы.

Обстоятельств, повлиявших на процесс проведения и результаты экспертизы, не имеется. Дополнительных сведений, которые могли бы повлиять на процесс проведения и результаты экспертизы, не поступало.

10. Сведения о проведенных исследованиях с указанием примененных методов, объема и характера выполненных работ и их результатов.

– Сбор сведений о земельных участках и объектах недвижимости в границах исследуемой территории;

– Ознакомление с объектом экспертизы, изучение документов, представленных

Заказчиком экспертизы;

- Визуальный осмотр (натурное обследование) и фотофиксация Объекта и его территории;
- Сбор и анализ архивных, библиографических, научно-исследовательских материалов по рассматриваемому объекту и прилегающей к нему территории;
- Анализ собранных сведений и материалов;
- Разработка предмета охраны рассматриваемого объекта;
- Разработка границ территории рассматриваемого объекта, разработка режимов использования земель и требований к градостроительным регламентам в границах территории рассматриваемого объекта;
- Консультирование с заказчиком экспертизы по содержательным вопросам относительно объекта экспертизы;
- Формулирование вывода экспертизы, составление заключения экспертизы в виде Акта государственной историко-культурной экспертизы.

11. Факты и сведения, выявленные и установленные в результате проведенных исследований.

История исследования Объекта:

– Исторические сведения об истории города Копейск

Первые упоминания о Копейске уходят к началу 18 века, когда на юго-восточных границах государства началось воздвижение линии крепостей. В числе других была построена Челябинская крепость, одновременно с ее строительством образуется казачье поселение на берегу озера Тугайкуль, которое находилось на территории Ремонтно-механического завода. Это был пограничный форпост, который нес сторожевую службу.

Согласно древней башкирской легенде, тюрки нарекли озеро именем «Тугай», что означает «Луг» или «низменность, покрытая лесом», потому что местность была лесистой, с лугами, лужайками, луговинами, чистыми болотцами.

Один из первых документов, в котором упоминается посёлок Тугайкуль, — Метрическая книга Миасской крепости за 1810 г., где имеется запись: «Венчан города Челябы подгородной деревни Тугайкуль малолеток казачей сын Николай Курочкин, Мияской крепости с казачей дочерью девкой Палагеей Козыревой...».

Сохранились статистические данные о населении посёлка. В 1826 г. в Тугайкуле числилось: 7 дворов, 4 служилых, 14 малолетних (до 15 лет) и нестроевых казаков. В 1841 г.: 9 дворов, 19 душ мужского пола, 28 душ женского пола. Учтено 44 лошади, 112 голов крупного рогатого скота, 40 овец, 10 свиней.

Когда в Уральском регионе обозначились перспективы развития металлургии, то потребовалось топливо, по мере развития больше и больше. Началась массовая вырубка лесов, горнопромышленники вынуждены были искать более эффективное топливо — каменный уголь. В 1832 И.И. Редикорцев у поселка Ильинка обнаружил пласты угля. На основе исследований И.И. Редикорцева сделали предположение о больших залежах угля в этом регионе.

В справочнике населённых мест Оренбургской губернии по сведениям за 1866 год записано: «Тугайкуль — выселок казачьего Оренбургского ведомства»; в графе «Положение» записано: «при озере Тугайкуль в 15 верстах от уездного города»; в графе «Число дворов» записано: «34»; в графе «Число жителей» записано: «89 — мужского пола, 112 — женского пола».

В 1873 г. в Тугайкуле числится 37 дворов, 91 душа мужского пола, 130 душ женского пола.

В 1877 г. при межевании земель Оренбургского казачьего войска по закону 1869 г. за посёлком была закреплена дача (владение) размером 3100 десятин, в том числе: пахотной земли — 2628 десятин, лугов — 90 десятин, лесов — 115 десятин, пастбищ — 45 десятин, водных угодий 104 десятины.

Непрофессиональные угольные разработки велись близ Тугайкуля с 1900 г. В горной отрасли были заняты различные слои населения, исключая казачество, в обязанности которого входила военная служба.

В 1904 году братья Сорокины — жители станицы Тугайкуль наткнулись на уголь при рытье колодца. В 1906 году пензенский предприниматель Ашанин заложил в Тугайкуле первые шахты, организовав акционерное общество. А рождением города принято считать 1907 год, когда на Ашанинских рудниках были добыты первые тонны угля. Так началась история Копей, рабочего поселения, из которого вырос город Копейск.

Во время войны в тылу проходила линия трудового фронта. Уже в первые

месяцы войны Государственный Комитет Обороны принял специальное постановление об увеличении добычи угля в Челябинском бассейне и поставил задачу: на шахтах Копейска довести среднесуточную добычу до 12-13 тысяч тонн. Это требовало поистине героических усилий со стороны копейчан. Все, кто мог добывать уголь, спустились в забой. «Девушки в забой» — тогда на всю страну прозвучал призыв копейчанки Екатерины Подорвановой. За годы войны угольщики Копейска добыли 16 млн. тонн угля, внося тем самым большой вклад в обеспечение бесперебойной работы промышленности Урала.

Рабочий класс Копей был активным подвижником революционных преобразований на Южном Урале. Восторженно встретили шахтеры известия о победе Октябрьской революции. Для защиты завоеваний Советов были созданы красногвардейские отряды и шахтерские дружины.

Постановлением Президиума ЦИК СССР от 2 января 1925 года коллектив рабочих Челябинских угольных копей «за помощь, оказанную Красной Армии 24 июля 1919 года, при занятии города Челябинска» был награждён Орденом (Боевого) Красного Знамени. А с образованием Копейска город получил статус Краснознамённого. В бывшем СССР лишь 7 городов удостоены такой награды.

Годы первых пятилеток отмечены быстрым развитием Челябинских угольных копей, 20 июня 1933 г. поселок Копи постановлением ВЦИК получил статус города Копейска районного подчинения. Копейск стал мощной энергетической базой, за что и назван «кочегаркой Южного Урала».

Со строительством шахт рос город, развивалась социальная сфера. За годы предвоенных пятилеток построено 9 новых школ, учебный комбинат, создана сеть детских и медицинских учреждений. 20 августа 1935 года Копейск получил статус города областного подчинения, оставшись центром Копейского района. В 1937 году территория района была передана в пригородную зону города Копейска.

В годы Великой Отечественной войны в Копейск был эвакуирован Воронежский государственный драматический театр и Горловский машиностроительный завод им. С. М. Кирова из г. Горловка, Донецкой области Украинской ССР — в дальнейшем Копейский машиностроительный завод им. С. М. Кирова.

– **Исторические сведения об Объекте.**

Памятник Бажову в пос. Бажово (территория Копейска) в сквере у местного дворца - первый в России памятник знаменитому писателю. Он ушел из жизни в 1950 году, а в 1954 году открыли его монумент в шахтерском поселке на Южном Урале. Когда поселок строили из Москвы пришло трагическое известие — скончался советский писатель. Поэтому назвали поселок в его честь — Бажово. С этой идеей выступил главный архитектор Копейска Михаил Семенов. После чего было принято решение об установке в центре поселка памятника. За работу взялся выпускник Ленинградской академии художеств Михаил Меньшиков, который с детства обожал уральские сказы Бажова. Вдова Бажова Валентина Александровна писала: «Очень вам благодарна за памятник. Пусть растет и украшается шахтерский ваш город. Желаю успеха и счастья».

М.И. Меньшиков – уроженец Челябинска. Здесь он занимался в Доме художественного воспитания детей, окончил среднюю школу, аэроклуб. После чего ушел на фронт. После тяжелого ранения в 1943 г. демобилизовался. Учился в Ленинградской академии художеств у профессора В.А. Синайского. С середины 1950-х годов судьба скульптора связана с г. Новосибирском.

Изначально планировалось, что постамент будет выполнен в форме «Малахитовой шкатулки» и украшен барельефами со сценами из сказов Бажова. На одном — Данила-мастер и Хозяйка Медной горы, на другом — Иванко-Крылатко, на третьем — история жизни Бажова и его участие в гражданской войне.

Скульпторы М. Меньшиков (Новосибирск), П. Трофимов (Челябинск). Архитектор М. Семенов (Копейск). Мастера-лепщики В. Сергеенко (Копейск), Б. Власов (Копейск). Скульптура из цемента с покраской под старинную бронзу. Постамент из кирпича, оштукатурен цементным раствором. В 1979 г. памятник П.П. Бажову был реконструирован и заменен на памятник из более долговечных материалов. Работой руководил скульптор В. Киселев. Скульптура в настоящее время сделана из чугуна, постамент-глыба из камня. Общая высота около 5 м. Спереди табличка со словами писателя: «Работа — она штука долговекая. Человек умрет, а дело его остается», а ниже — «П.П. Бажов. 1879-1950».

Писатель запечатлен сидящим с раскрытой книгой и трубкой в руках. Голова

его чуть наклонена, лицо задумчивое. Он в процессе сочинения нового сказа об уральской земле.

– **Современная градостроительная ситуация.**

Памятник расположен в южной части г. Копейск, в центре пос. Бажово, в центральной части квартала, образованного ул. Бажова-Луначарского-Лизы Чайкиной.

Окружающая застройка имеет низкую плотность. Этажность застройки в квартале варьируется от 1 до 3 этажей. Застройка в квартале преимущественно периметрального типа.

Прилегающие к рассматриваемому участку кварталы наполнены преимущественно жилыми объектами. Этажность застройки варьируется от 1 до 3 этажей.

Транспортно-пешеходная ситуация на рассматриваемой территории условно благоприятная: в шаговой доступности от рассматриваемого объекта присутствуют остановки общественного транспорта на ул. Бажова.

Инфраструктура исследуемой территории достаточно организована в плане городского благоустройства. По периметру территории располагаются благоустроенные озеленённые площадки, уличное освещение.

Рельеф в квартале естественный, имеет спокойный характер.

Исследуемый квартал является элементом планировочной структуры г. Копейск. Планировочная структура квартала сохранила исторические очертания и подлежит сохранению.

– **Визуальное восприятие объекта.**

Сохранность условий визуального восприятия объекта в его историко-градостроительной и природной среде обеспечивается пешеходными маршрутами зрительного восприятия в канале улицы Бажова, а также с прилегающей к Объекту территории.

Объект расположен в центре площади им. Бажова, объект выделяется на фоне окружающей застройки при визуальном восприятии. Восприятие Объекта обеспечивается озеленённой благоустроенной территорией вокруг него, архитектурно-планировочная структурой, которой выделяет рассматриваемый

объект в композиции улицы Бажова.

– **Характеристика выявленного объекта культурного наследия:**

Объект представляет собой памятник в виде однофигурной скульптурной композиции на постаменте в виде каменной глыбы.

Скульптура в виде П.П. Бажова. Черты лица П.П. Бажова реалистично детализированы. Писатель запечатлен сидящим с раскрытой книгой и трубкой в руках. Голова его чуть наклонена.

Скульптура выполнена из чугуна, с естественной тонировкой в темных тонах. постамент-глыба из неотесанного камня. Общая высота памятника 5 м. Высота скульптуры 2 м.

Сведения о наименовании Объекта:

«Памятник П.П. Бажову (арх. М.Г. Семенов, ск. М. Меньшиков, П. Трофимов)».

Сведения о местонахождении Объекта:

Челябинская область, г. Копейск, сквер ДК им. Бажова.

Сведения о категории историко-культурного значения Объекта:

Выявленный объект культурного наследия.

Время создания Объекта:

1979 г.

Сведения о виде Объекта:

Памятник.

Сведения о праве собственности земельного участка, на котором расположен выявленный объект культурного наследия:

Сведения о праве собственности отсутствуют.

Сведения об утвержденных границах территории Объекта:

Границы территории не утверждены; описание границ территории разработано в составе настоящей экспертизы и представлено в приложениях к настоящему акту экспертизы.

Фотографическое (графическое) изображение объекта:

Современная фотофиксация объекта представлена в приложении.

Фотофиксация выполнена в июле 2024 года.

Автор съемки: Карякина Е.А.

Съемка выполнена фотоаппаратом: Canon EOS 90D.

Методика исследования Объекта:

Перечень специальной, технической и справочной литературы, использованной при проведении экспертизы:

Методические пособия, включая законодательные и подзаконные акты:

- Национальный стандарт РФ ГОСТ Р 55528-2013 «Состав и содержание научно-проектной документации по сохранению объектов культурного наследия. Памятники истории и культуры. Общие требования», утвержденный приказом Федерального агентства по техническому регулированию и метрологии от 28 августа 2013 года № 593-с;
- Национальный стандарт Российской Федерации ГОСТ Р 56891.1 – 2016 Сохранение объектов культурного наследия. Термины и определения. Часть 1 Общие понятия, состав и содержание научно-проектной документации, утвержденным приказом Федерального агентства по техническому регулированию и метрологии от 10 марта 2016 года № 134-ст;
- Национальный стандарт Российской Федерации ГОСТ Р 56891.2 – 2016 Сохранение объектов культурного наследия. Термины и определения. Часть 2 Памятники истории и культуры, утвержденным приказом Федерального агентства по техническому регулированию и метрологии от 10 марта 2016 года № 135-ст.
- Методика установления границ территории объектов культурного наследия (памятников истории и культуры), разработанные государственным унитарным предприятием «Научно-исследовательский и проектный институт генерального плана города Москвы» по заказу Комитета по архитектуре и градостроительству города Москвы в 2008 году;
- Методические указания по проведению комплексных историко-культурных исследований), разработанные государственным унитарным предприятием «Научно-исследовательский и проектный институт генерального плана города Москвы» по заказу Комитета по архитектуре и градостроительству города Москвы в 2009 году;
- Методические указания по определению предмета охраны для объектов, предложенных к включению в реестр объектов культурного наследия, выявленных

объектов культурного наследия и объектов культурного наследия федерального и регионального значения (памятников истории и культуры), подготовленные по заказу Комитета по культурному наследию города Москвы (Москомнаследие) в 2011 году ООО «ПФ-Градо».

Список литературы:

- Материалы Свода памятников истории и культуры РСФСР. Челябинская область. М., 1986. С.49;
- Почетные граждане города Челябинска: справочник /сост.: Г. В. Бречко, Л. А. Мангилева. – Челябинск, 2011. – 184 с.;
- Челябинская область: энциклопедия: в 7 т. / редкол.: К. Н. Бочкарев – Челябинск: Камен. пояс, 2008;

12. Перечень документов и материалов, собранных и полученных при проведении экспертизы, а также использованной для нее специальной, технической и справочной литературы:

- Материалы фотофиксации Объекта (июль 2024 г.);
- Выписка из Единого государственного реестра недвижимости;
- Приказ Министерства Культуры Челябинской области № 130 от 06.04.2015 «Об утверждении перечня выявленных объектов культурного наследия Челябинской области, представляющих историческую, художественную или иную культурную ценность».

13. Обоснования вывода экспертизы.

Экспертное заключение подготовлено по изучению представленных на экспертизу документов и проведения необходимых дополнительных исследований и оценок, основываясь на содержании Федерального закона «Об объектах культурного наследия (памятниках истории и культуры) народов Российской Федерации», других документов, указанных в п. 14 настоящего акта.

- Объем и содержание представленных заявителем (Заказчиком) документов достаточны для принятия решения и формулирования однозначного вывода настоящей экспертизы.
- Представленная на экспертизу документация обеспечивает достижение целей – обоснования включения объекта культурного наследия в реестр, определения

категории историко-культурного значения объекта культурного наследия, в соответствии со статьей 28 Федерального закона «Об объектах культурного наследия (памятниках истории и культуры) народов Российской Федерации».

– Вывод экспертизы формулируется в соответствии со статьей 20 (пункт а) Положения о государственной историко-культурной экспертизе, утвержденного постановлением Правительства Российской Федерации от 25.04.2024 № 530.

– Целесообразность включения объекта в реестр обоснована его историко-культурной ценностью, в соответствии со статьей 18 (п. 2, 3, 4), статьей 32 Федерального закона «Об объектах культурного наследия (памятниках истории и культуры) народов Российской Федерации».

– Историко-культурная ценность соответствует особенностям объекта (предмета охраны), послужившим (принимаемым настоящей экспертизой) основаниями для включения объекта в государственный реестр объектов культурного наследия, в соответствии со статьей 18 Федерального закона «Об объектах культурного наследия (памятниках истории и культуры) народов Российской Федерации».

– Определение историко-культурной ценности объекта:
Приоритетными в отношении исследуемого Объекта являются критерии архитектурной и исторической ценности.

Градостроительная ценность объекта определяется исходя из его роли в структуре застройки города, взаимодействия с историко-архитектурным окружением, сохранения его градоформирующего значения на прилегающей территории, принадлежности к ансамблю или комплексу.

Архитектурно-художественная ценность определяется по критериям времени создания объекта, особенностей его архитектурного решения, отражающим типичные, характерные или индивидуальные черты, сохранности его исторического облика.

Объект обладает архитектурной и художественной ценностью, как однофигурная композиция на постаменте, состоящая из скульптуры П.П. Бажова и пьедестала в виде каменной глыбы.

Объект обладает исторической ценностью, как монумент 1979 г., спроектированный скульптором М. Меньшиковым, П. Трофимовым и архитектором

М. Семеновым. Объект в целом сохранил историческую композицию.

Таким образом, Объект обладает достаточными ценностными характеристиками для включения в Единый государственный реестр объектов культурного наследия народов Российской Федерации.

– Наименование объекта: «Памятник П.П. Бажову (арх. М.Г. Семенов, ск. М. Меньшиков, П. Трофимов)» экспертом определяется в соответствии с статьей 4 Федерального закона от 25.06.2002 № 73-ФЗ «Об объектах культурного наследия (памятниках истории и культуры) народов Российской Федерации»: «объекты культурного наследия местного (муниципального) значения - объекты, обладающие историко-архитектурной, художественной, научной и мемориальной ценностью, имеющие особое значение для истории и культуры муниципального образования», а также в соответствии с приказом Комитета государственной охраны объектов культурного наследия Волгоградской области № 271 «О включении объекта, обладающего признаками объекта культурного наследия, в перечень выявленных объектов культурного наследия» от 21 сентября 2020 г, на основании проведенных комплексных историко-культурных исследований.

– Время создания (возникновения) объекта и (или) дата связанного с ним исторического события: 1979 г. экспертом определяется в соответствии с статьей 4 Федерального закона от 25.06.2002 № 73-ФЗ «Об объектах культурного наследия (памятниках истории и культуры) народов Российской Федерации»: «объекты культурного наследия местного (муниципального) значения - объекты, обладающие историко-архитектурной, художественной, научной и мемориальной ценностью, имеющие особое значение для истории и культуры муниципального образования», на основании проведенных историко-архивных и библиографических исследований.

– Адрес (местонахождение) объекта: Челябинская область, г. Копейск, сквер ДК им. Бажова, экспертом определяется в соответствии с статьей 4 Федерального закона от 25.06.2002 № 73-ФЗ «Об объектах культурного наследия (памятниках истории и культуры) народов Российской Федерации»: «объекты культурного наследия местного (муниципального) значения - объекты, обладающие историко-архитектурной, художественной, научной и мемориальной ценностью, имеющие особое значение для истории и культуры муниципального образования», на

основании выписки из Единого государственного реестра недвижимости об объекте недвижимости, а также на основании проведенного натурного обследования объекта.

– Категория историко-культурного значения объекта культурного наследия экспертом определяется в соответствии со статьей 4 Федерального закона от 25.06.2002 № 73-ФЗ «Об объектах культурного наследия (памятниках истории и культуры) народов Российской Федерации»: «объекты культурного наследия местного (муниципального) значения - объекты, обладающие историко-архитектурной, художественной, научной и мемориальной ценностью, имеющие особое значение для истории и культуры муниципального образования».

Данный объект обладает градостроительной, архитектурной и исторической ценностью для культуры и истории г. Чебаркуль.

– Вид объекта: памятник истории и архитектуры экспертом определяется в соответствии с статьей 4 Федерального закона от 25.06.2002 № 73-ФЗ «Об объектах культурного наследия (памятниках истории и культуры) народов Российской Федерации»: «объекты культурного наследия местного (муниципального) значения - объекты, обладающие историко-архитектурной, художественной, научной и мемориальной ценностью, имеющие особое значение для истории и культуры муниципального образования», на основании проведенных комплексных историко-культурных исследований.

– Границы территории объекта (включая текстовое и графическое описания местоположения этих границ, перечень координат характерных точек этих границ), определены в ходе настоящей экспертизы с учетом особенностей объекта культурного наследия, включая степень его сохранности и этапы развития, и соответствуют ст. 3.1 Федерального закона от 25.06.2002 № 73-ФЗ.

– Предмет охраны объекта определен в ходе настоящей экспертизы с учетом особенностей объекта культурного наследия, включая степень его сохранности и этапы развития, на основании проведенных комплексных историко-культурных исследований и соответствуют ст. 3.1 Федерального закона от 25.06.2002 № 73-ФЗ.

14. Вывод экспертизы.

Включение в единый государственный реестр объектов культурного

наследия (памятников истории и культуры) народов Российской Федерации Объекта «Памятник П.П. Бажову (арх. М.Г. Семенов, ск. М. Меньшиков, П. Трофимов)», расположенного по адресу: Челябинская область, г. Копейск, сквер ДК им. Бажова, **является обоснованным (положительное заключение)**, так как данный объект обладает историко-культурной ценностью и особенностями (предметом охраны), являющимися основанием для включения его в реестр, и соответствует критериям объекта культурного наследия, установленным Федеральным законом от 25.06.2002 г. №73-ФЗ «Об объектах культурного наследия (памятниках истории и культуры) народов Российской Федерации».

Объект «Памятник П.П. Бажову (арх. М.Г. Семенов, ск. М. Меньшиков, П. Трофимов)», расположенный по адресу: Челябинская область, г. Копейск, сквер ДК им. Бажова, подлежит включению в единый государственный реестр объектов культурного наследия (памятников истории и культуры) народов Российской Федерации в установленном порядке со следующими сведениями, представленными в соответствии с п. 2 ст. 18 Федерального закона от 25.06.2002 г. № 73-ФЗ «Об объектах культурного наследия (памятниках истории и культуры) народов Российской Федерации»:

- 1) Наименование объекта: **«Памятник П.П. Бажову (арх. М.Г. Семенов, ск. М. Меньшиков, П. Трофимов)»**
- 2) Время возникновения, дата создания Объекта, даты основных изменений (перестроек) объекта, даты связанных с ним исторических событий: **1979 г.**
- 3) Местонахождение объекта: **Челябинская область, г. Копейск, сквер ДК им. Бажова**
- 4) Категория историко-культурного значения: **Объект культурного наследия муниципального значения**
- 5) Вид объекта: **Памятник (памятник истории и архитектуры)**
- 6) **Предмет охраны:** в соответствии с проектом, представленным в приложении: **Градостроительные характеристики**

Историческое местоположение объекта в градостроительной среде - объект расположен в южной части г. Копейск, в центре пос. Бажово, в центральной части квартала, образованного ул. Бажова-Луначарского-Лизы Чайкиной.

Объемно-планировочное решение

Конфигурация и габаритные размеры.

Однофигурная скульптурная композиция на постаменте.

Общая высота памятника 5 м. Высота скульптуры 2 м.

Архитектурные и конструктивные характеристики

- скульптура в виде П.П. Бажова: черты лица П.П. Бажова реалистично детализированы;
- фигура, сидящая с раскрытой книгой и трубкой в руках. Голова чуть наклонена.

Материалы

- чугун;
- камень.

Цветовое решение

- скульптура с естественной тонировкой в темных тонах.

7) **Границы территории:** в соответствии с проектом, представленным в приложении.

8) **Фотографические изображение объекта**



15. Перечень приложений к заключению экспертизы:

- Материалы, предоставленные заказчиком государственной историко-культурной экспертизы объекта.
- Выписка из Единого государственного реестра недвижимости.
- Картографические и исторические по объекту экспертизы.
- Материалы современной фотофиксации (июль 2024 г.).
- Проект предмета охраны объекта культурного наследия.
- Проект границ территории объекта культурного наследия.

Эксперт государственной
историко-культурной экспертизы

В.Н. Николаева

*Дата оформления Акта государственной историко-культурной
экспертизы: 25.06.2024 г.*

ПРИЛОЖЕНИЕ к АКТУ
ГОСУДАРСТВЕННОЙ ИСТОРИКО-КУЛЬТУРНОЙ ЭКСПЕРТИЗЫ,
обосновывающий включение в Единый государственный реестр объектов
культурного наследия (памятников истории и культуры) народов Российской
Федерации выявленного объекта культурного наследия:
«Памятник П.П. Бажову (арх. М.Г. Семенов, ск. М. Меньшиков, П.
Трофимов)», расположенного по адресу: Челябинская область, г. Копейск,
сквер ДК им. Бажова

Материалы, предоставленные заказчиком государственной историко-культурной экспертизы объекта культурного значения



МИНИСТЕРСТВО КУЛЬТУРЫ ЧЕЛЯБИНСКОЙ ОБЛАСТИ

П Р И К А З

06.04.2015

Челябинск

№ 130

Об утверждении перечня выявленных объектов культурного наследия Челябинской области, представляющих историческую, художественную или иную культурную ценность

Во исполнение ст. 64 Федерального закона от 25 июня 2002 года № 73-ФЗ «Об объектах культурного наследия (памятниках истории и культуры) народов Российской Федерации» и с учетом выявления новых объектов культурного наследия

ПРИКАЗЫВАЮ:

1. Утвердить перечень выявленных объектов культурного наследия Челябинской области, представляющих историческую, художественную или иную культурную ценность, 2015 г. (прилагается).

2. Управлению государственной охраны объектов культурного наследия (Баландин А.А.) организовать работу по включению выявленных объектов культурного наследия Челябинской области в единый государственный реестр объектов культурного наследия (памятников истории и культуры) народов Российской Федерации.

3. Контроль за исполнением настоящего приказа возложить на заместителя Министра культуры Челябинской области Я.Н. Комиссарову.

Министр культуры

А.В. Бетехтин

Перечень выявленных объектов культурного наследия, представляющих историческую, художественную или иную культурную ценность, 2015 г.

1

УТВЕРЖДЕН
Приказом Министерства культуры
Челябинской области
от _____ 2015 г.



Перечень выявленных объектов культурного наследия Челябинской области,
представляющих историческую, художественную или иную культурную ценность, 2015 г.

№№ пп	Наименование объекта	Тип памятника	Датировка	Муниципальное образование	Населенный пункт	Адрес (местонахождение) объекта (при постановке государственную охрану)	Адрес (местонахождение) объекта (фактические)	Собственник	Пользователь	Техническое состояние	Основание для учета	Примечание
1	Храм казанской Иконы Божьей Матери	памятник архитектуры и градостроительства	и. XX в.	Агаповский муниципальный район	Янгельска с.					удовлетворительное	Список вновь выявленных объектов от 28.02.2004 г. № 44	
2	Могильник курганный у пос. Янгельского (Группа XIII у пос. Янгельского)	памятник археологии	Эпоха бронзы	Агаповский муниципальный район		В 7 км к северу от пос. Янгельский, в 0,5 км от автодороги в пос. Харьковский	В 7 км к северу от пос. Янгельский, в 0,5 км от автодороги в пос. Харьковский			удовлетворительное	Сальников К.В. Отчет об археологических исследованиях Магнитогорского краеведческого музея - Архив ИА АН СССР, Р-1, №207 1948 г.	
3	Стоянка «Искра»	памятник археологии	эпоха неолита, эпоха бронзы	Агаповский муниципальный район		Правый берег р. Урал, 300-500 м ниже впадения р. Янгельки в р. Урал.	Правый берег р. Урал, 300-500 м ниже впадения р. Янгельки в р. Урал.			неудовлетворительное	Рыжов Ю.Ф. Отчет о разведке в Агаповском районе. 1967 г.	

Перечень выявленных объектов культурного наследия, представляющих историческую, художественную или иную культурную ценность, 2015 г.

374

1127	Могильник (поминальные оградки) "Амамбайка XIV": 1) поминальная оградка 1, 2) поминальная оградка 2	памятник археологии		Кизильский муниципальный район		в 0,6 км к северу от п. Амамбайка, на левом берегу р. Амамбайка, на вершине мыса, образованного впадением лога в речку, на территории кадастрового квартала 74:11:0605007. GPS координаты: 1) поминальная оградка 1 - 52°48'36.00"C, 59°30'43.20"B, 2) поминальная оградка 2 - 52°48'36.00"C, 59°30'44.90"B	в 0,6 км к северу от п. Амамбайка, на левом берегу р. Амамбайка, на вершине мыса, образованного впадением лога в речку, на территории кадастрового квартала 74:11:0605007. GPS координаты: 1) поминальная оградка 1 - 52°48'36.00"C, 59°30'43.20"B, 2) поминальная оградка 2 - 52°48'36.00"C, 59°30'44.90"B				письмо ОГБУК "ГНПЦ" от 20.01.2014 г. № 16-29	
1128	Памятник П.П.Бажову (арх. М.Г.Семенов, ск. М.Меньшиков, П.Трофимов)	памятник монументального искусства	1954 г.	Копейский городской округ	п.им.Бажова	сквер Д/К им.Бажова	сквер Д/К им.Бажова	на балансе МУП "Управление благоустройства"		удовлетворительное	первичная учетная документация и рекомендация ГНПЦ	
1129	Памятник (ск.И.Н.Лавинский, арх.М.Г.Семенов)	памятник монументального искусства	1967 г.	Копейский городской округ	п.Старокамышинский	сквер на центр.площади	сквер на центр.площади	на балансе МУП "Управление благоустройства"		удовлетворительное	первичная учетная документация и рекомендация ГНПЦ	
1130	Памятник В.И.Ленину (арх.М.Г.Семенов,ск. С.Д.Меркулов)	памятник монументального искусства	1954 г.	Копейский городской округ	Копейск г.	угол ул.В.И.Ленина проспекта Ильича	угол ул.В.И.Ленина проспекта Ильича	на балансе МУП "Управление благоустройства"		удовлетворительное	первичная учетная документация и рекомендация ГНПЦ	
1131	Памятная стела с текстом ленинских документов (арх.М.Г.Семенов, ск.Г.Л.Панов)	памятник монументального искусства	1973 г.	Копейский городской округ	Копейск г.	центральная площадь "Красных партизан"	центральная площадь "Красных партизан"	на балансе МУП "Управление благоустройства"		удовлетворительное	первичная учетная документация и рекомендация ГНПЦ	

2-й

МИНИСТЕРСТВО КУЛЬТУРЫ СССР

4.1.М.....1.53.30
(индекс)

ПАМЯТНИКИ ИСТОРИИ И КУЛЬТУРЫ СССР (недвижимые)

СОЮЗНАЯ РЕСПУБЛИКА РСФСР

~~Министерство культуры. Главное управление охраны, реставрации и использования памятников~~
(наименование республиканского органа охраны памятников)

П А С П О Р Т

I. НАИМЕНОВАНИЕ ПАМЯТНИКА Памятник Павлу Петровичу БажовуII. ТИПОЛОГИЧЕСКАЯ
ПРИНАДЛЕЖНОСТЬ

памятник археологии	памятник истории	памятник архитектуры	памятник монумент. иск-ва
			I


III. ДАТИРОВКА ПАМЯТНИКА (или дата исторического события, с которым связано возникновение памятника — для памятников истории)

1954 годIV. АДРЕС (местонахождение) ПАМЯТНИКА Челябинская область, г. Копейск, поселок
(АССР, край, область, район, автономная обл.,имени П. П. Бажова, в окрестности дворца культуры носящего имя писателя
(национальный округ, населенный пункт, пути подъезда)V. ХАРАКТЕР
СОВРЕМЕННОГО
ИСПОЛЬЗОВАНИЯ

по перво- нач. назна- чению	культурно- просветит.	туристско- экскурсион.	лечебно- оздорови- тельн.	жилые помещения	хозяйст- венное	не исполь- зуется
+	музей библ. клуб	+	больн. санат. д/отд.		учреждение торговли промышл. склад	

ПРИЛОЖЕНИЯ:

Фото общего вида — I
 Фото фрагментов — I
 Генплан — I
 Обмеры: план —
 фасад —
 разрез —
 Схематический план
 охранной зоны —



Инв. № 234

VI. ИСТОРИЧЕСКИЕ СВЕДЕНИЯ

а)	для памятников археологии для памятников истории для памятников архитектуры и монументального иск-ва	— история возникновения, кем и когда производились разведки и раскопки, место хранения коллекций. — история возникновения: краткая характеристика событий и лиц, в связи с которыми объект приобрел значение памятника. — автор, строитель, заказчик, история создания.
----	---------------------------------------------------------------------------------------------------------------	-------------------------------------------------------------------------------------------------------------------------------------------------------------------------------------------------------------------------------------------------------------------------------

В 1952 году ГК КПСС и горисполком постановили именовать строящийся новый шахтерский поселок именем писателя-большевика, автора "Малахитовой шкатулки" — П. П. Бажова, многие произведения которого посвящены "горным людям".

Решено было, также, установить в центре поселка памятник писателю. Скульптура была выполнена не из долговечного материала — цемента.

Авторы памятника: архитектор М. Г. Семенов
 скульпторы М. Меньшиков
 П. Трофимов

б) перестройки и утраты, изменившие первоначальный облик памятника:

В 1979 г. были выполнены работы по реконструкции памятника. Используя первоначальный вариант (цементный отлив скульптурной фигуры писателя) на Кузинской заводе скульптура была переведена в чугун. Постамент заменен на гранитный блок-скаду. Авторский надзор при сооружении второго варианта (реконструкции) осуществлял архитектор М. Г. Семенов

в) реставрационные работы (общая характеристика, время, автор, место хранения документации)

Не производились

VII. ОПИСАНИЕ ПАМЯТНИКА

а)	для памятников археологии	— характер культурного слоя, важнейшие находки.
	для памятников истории	— характеристика памятника, наличие, текст и время установления мемориальной доски.
	для памятников архитектуры	— основные особенности планировочной, композиционно-пространственной структуры и конструкций, характер декора фасадов и интерьеров; наличие живописи, скульптуры, прикладного искусства; строительный материал, основные габариты.
	для памятников монум. иск-ва	— основные особенности композиционного и колористического решения; тексты, материал, техника, размер.

Скульптурная фигура писателя П. П. Бажова исполнена в полный рост (сидит), руки сложены на колени. Взгляд задумчивый, устремлен вдаль — в будущее.

Памятник по размерам удачно вписывается в окружающую среду. Зеленые насаждения выполнены в характере уральского ландшафта. Памятник хорошо просматривается со всех сторон.

На гранитной скале-постаменте возвышается скульптурное изображение писателя, отлитое из чугуна. На одной из блоков-глыб высечен текст: "Павлу Петровичу Бажову от шахтеров Копейска." Общая высота памятника 4,3 метра, в том числе постамента 2,3 метра, скульптурная фигура писателя 2 метра. Общая площадь занимаемая памятником 60 м x 40 м.

б) общая оценка общественной, научно-исторической и художественной значимости памятника

Памятник писателю-большевику П. П. Бажову

VIII. ОСНОВНАЯ БИБЛИОГРАФИЯ, АРХИВНЫЕ ИСТОЧНИКИ, ИКОНОГРАФИЧЕСКИЙ МАТЕРИАЛ Г. М. Семенов, М. Зайкин "Краснознаменный Копейск" Южно-Уральское книжное издательство, 1959г.

XI. ТЕХНИЧЕСКОЕ СОСТОЯНИЕ

характеристика общего состояния:

для памятников археологии	культурного слоя важнейших находок
для памятников архитектуры и истории	конструкций стен покрытий потолков пола декора фасадов интерьеров
в интерьере:	живописи скульптуры прикл. изск-ва
для памятников монументального искусства	цоколя постаменты скульптуры грунта красочного слоя

хорошее	среднее	плохое	аварийное
+			

X. СИСТЕМА ОХРАНЫ

а) категория охраны

союзная	республ.	местная	не состоит
			+

б) дата и № документа о принятии под охрану

нет

в) границы охранной зоны и зоны регулирования застройки (краткое описание со ссылкой на утверждающий документ).

не установлены

г) балансовая принадлежность и конкретное использование

Ордена Октябрьской революции шахта

"Капитальная" У памятника проводятся экскурсии, при ём в пионери

д) дата и № охранного документа

Дата составления паспорта

« 30 сентября 198 г.

Составитель Рагозин Иван Дмитриевич
(ф., и., о., должность или профессия)
преподаватель географии
(подпись)

Инспектор по охране памятников

Лысов Павел Александрович
(подпись)



МИНИСТЕРСТВО КУЛЬТУРЫ СССР * ПАМЯТНИКИ ИСТОРИИ И КУЛЬТУРЫ СССР (недвижимые) 4. I. №... I. 53. 30.

СОЮЗНАЯ РЕСПУБЛИКА РФССР Министерство культуры ЛДНР Управление охраны, реставрации и популяризации памятников культуры
 Адрес Дельгинская обл., г. Копейск, пос. им. П. П. Ракова, квартал водопроводной культуры
 (АССР, край, область, район, автономная обл., национальный округ, населенный пункт)

У Ч Е Т Н А Я К А Р Т О Ч К А

I. НАИМЕНОВАНИЕ ПАМЯТНИКА Памятник П. П. Ракову
 II. ТИПОЛОГИЧЕСКАЯ ПАМЯТНИК историй
 ПРИНАДЛЕЖНОСТЬ археологии

III. ДАТИРОВКА ПАМЯТНИКА
 IV. ХАРАКТЕР СОВРЕМЕННОГО ИСПОЛЬЗОВАНИЯ

по перво-начальному назначению	культурно-просвети-тельное	туристско-экскурсион-ное	печально-оздоровитель-ное	жилое помеще-ния	хозяйствен-ное	не использу-ется
+		+				

V. ХАРАКТЕРИСТИКА ТЕХНИЧЕСКОГО СОСТОЯНИЯ

предложения по использованию	хорошее	среднее	плохое	аварийное
	+			


VI. КАТЕГОРИЯ ОХРАНЫ

наличие утвержденной охранной зоны	да	нет
		+

VII. НАЛИЧИЕ ДОКУМЕНТАЦИИ

паспорт	фотография	обмеры	реставрацион. материалы
+	+	+	

Место хранения документов Музей архива
 Дата составления карточек 30.09.81
 Составитель М. П. Рагозин Иван Дмитриевич Инспектор по охране памятников Линков Павел Александрович
 (ф. и. о. подпись)



УЧЕТНАЯ КАРТОЧКА
Фото или схематический план



(оборотная сторона)
Краткое описание

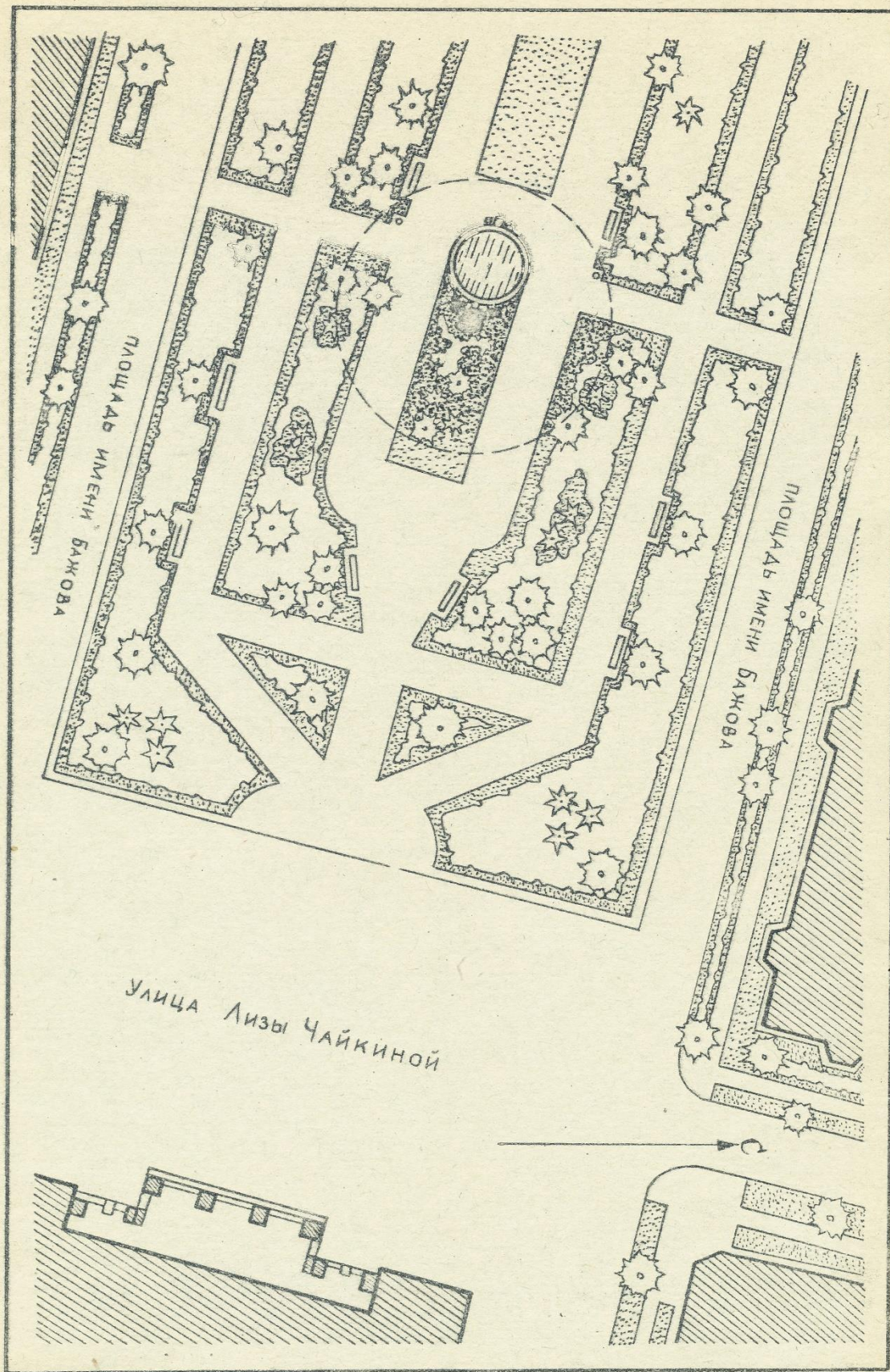
Скульптурная фигура писателя П. П. Бажова исполнена в полный рост (сидит), руки сложены на колени. Взгляд устремлен в даль-в будущее.

По размерам памятник удачно вывешается в окружающую среду. Зеленью насаждения выполнены в характере уральского ландшафта. Памятник хорошо просматривается со всех сторон. На гранитной скале-постаменте возвышается скульптурное изображение писателя, отлитое из чугуна. На одной из боковых-глубь высечен текст: "Памяту Петровичу Бажову от шахтеров Копейска".

Общая высота памятника 4,3 метра, в том числе постамента 2,3 метра, скульптура - 2 м.

Общая площадь, занимаемая памятником, 60 м x 40 м.

МАСШТАБ = 1:500 КОПЕЙСК. ПАМЯТНИК Л.Д. БАЖОВУ В ПОСАДКЕ ИМ. БАЖОВА



Приложение к УШ.

2. В. Колобов "Певцу рабочего таланта" газета "Челябинский рабочий"
21 января 1979 года.
3. Н. Рахвалов "Копейчане чтут память Бажова" газета "Копейский рабочий"
12 сентября 1970 года.




Финанс публично-правовой компании "Роскадастр" по Челябинской области
полное наименование органа регистрации прав
Выписка из Единого государственного реестра недвижимости об объекте недвижимости

Сведения о характеристиках объекта недвижимости

На основании запроса от 18.07.2024, поступившего на рассмотрение 18.07.2024, сообщаем, что согласно записям Единого государственного реестра недвижимости:


Раздел 1 Лист 1

Сооружение вид объекта недвижимости			
Лист № 1 раздела 1	Всего листов раздела 1: 2	Всего разделов: 4	Всего листов выписки: 7
18.07.2024г. № КУВИ-001/2024-186256059			
Кадастровый номер:	74:30:0601012:1010		
Номер кадастрового квартала:	74:30:0601012		
Дата присвоения кадастрового номера:	01.10.2019		
Ранее присвоенный государственный учетный номер:	данные отсутствуют		
Местоположение:	Челябинская область, г Копейск, п Бажово, ул Лизы Чайкиной, (в сквере у ДК Бажова)		
Площадь:	10.2		
Основная характеристика (для сооружения):	тип	значение	единица измерения
	площадь	10.2	в квадратных метрах
Назначение:	культурно-зрелищное		
Наименование:	Памятник П.П. Бажову		
Количество этажей, в том числе подземных этажей:	данные отсутствуют		
Год ввода в эксплуатацию по завершении строительства:	данные отсутствуют		
Год завершения строительства:	1954		
Кадастровая стоимость, руб.:	1		
Кадастровые номера иных объектов недвижимости, в пределах которых расположен объект недвижимости:	74:30:0601012:975		
Кадастровые номера помещений, машино-мест, расположенных в здании или сооружении:	данные отсутствуют		
Кадастровые номера объектов недвижимости, из которых образован объект недвижимости:	данные отсутствуют		
Кадастровые номера образованных объектов недвижимости:	данные отсутствуют		
Сведения о включении объекта недвижимости в состав предприятия как имущественного комплекса:	данные отсутствуют		
Сведения о включении объекта недвижимости в состав единого недвижимого комплекса:	данные отсутствуют		

полное наименование должности	 ДОКУМЕНТ ПОДПИСАН ЭЛЕКТРОННОЙ ПОДПИСЬЮ Сертификат: 000005607401C8D3D2B3576ACDC8425108 Выдана: ФЕДЕРАЛЬНАЯ СЛУЖБА ГОСУДАРСТВЕННОЙ РЕГИСТРАЦИИ, КАДАСТРА И КАРТОГРАФИИ Действителен: с 27.06.2023 по 19.09.2024	инициалы, фамилия

Лист 2

Сооружение вид объекта недвижимости			
Лист № 2 раздела 1	Всего листов раздела 1: 2	Всего разделов: 4	Всего листов выписки: 7
18.07.2024г. № КУВИ-001/2024-186256059			
Кадастровый номер:	74:30:0601012:1010		
Виды разрешенного использования:	данные отсутствуют		
Сведения о включении объекта недвижимости в реестр объектов культурного наследия:	Является выявленным объектом культурного наследия, б/н, представляющего собой историко-культурную ценность, Памятник и Памятник П.П.Бажову (арх. М.Г.Семенов, ск. М.Меньшиков, П.Трофимов), 2016-04-14, 167 решения органов охраны объектов культурного наследия - в отношении объекта недвижимости, являющегося выявленным объектом культурного наследия.		
Сведения о кадастровом инженере:	Ухарских Наталья Викторовна, договор на выполнение кадастровых работ от 16.09.2019 № 556, дата завершения кадастровых работ: 23.09.2019		
Статус записи об объекте недвижимости:	Сведения об объекте недвижимости имеют статус "актуальные"		
Особые отметки:	Сведения, необходимые для заполнения разделов: 6 - Сведения о частях объекта недвижимости; 7 - Перечень помещений, машино-мест, расположенных в здании, сооружении; 8 - План расположения помещения, машино-места на этаже (плане этажа), отсутствуют.		
Получатель выписки:	Ковалева Анна Николаевна		

полное наименование должности	 ДОКУМЕНТ ПОДПИСАН ЭЛЕКТРОННОЙ ПОДПИСЬЮ Сертификат: 000005607401C8D3D2B3576ACDC8425108 Выдана: ФЕДЕРАЛЬНАЯ СЛУЖБА ГОСУДАРСТВЕННОЙ РЕГИСТРАЦИИ, КАДАСТРА И КАРТОГРАФИИ Действителен: с 27.06.2023 по 19.09.2024	инициалы, фамилия

Выписка из Единого государственного реестра недвижимости об объекте недвижимости
Сведения о зарегистрированных правах


Раздел 2 Лист 3

Сооружение		
вид объекта недвижимости		
Лист № 1 раздела 2	Всего листов раздела 2: 2	Всего разделов: 4
18.07.2024г. № КУВИ-001/2024-186256059		
Кадастровый номер:		74:30:0601012:1010
1	Правообладатель (правообладатели):	1.1 МУНИЦИПАЛЬНОЕ КАЗЕННОЕ УЧРЕЖДЕНИЕ КОПЕЙСКОГО ГОРОДСКОГО ОКРУГА "УПРАВЛЕНИЕ БЛАГОУСТРОЙСТВА", ИНН: 7430031099
	Сведения о возможности предоставления третьим лицам персональных данных физического лица:	1.1.1 данные отсутствуют
2	Вид, номер, дата и время государственной регистрации права:	2.1 Оперативное управление 74:30:0601012:1010-74/125/2021-4 29.11.2021 09:08:14
3	Сведения об осуществлении государственной регистрации сделки, права без необходимого в силу закона согласия третьего лица, органа:	3.1 данные отсутствуют
4	Ограничение прав и обременение объекта недвижимости:	не зарегистрировано
1	Правообладатель (правообладатели):	1.2 Муниципальное образование "Копейский городской округ"
	Сведения о возможности предоставления третьим лицам персональных данных физического лица:	1.2.1 данные отсутствуют
2	Вид, номер, дата и время государственной регистрации права:	2.2 Собственность 74:30:0601012:1010-74/125/2021-3 26.04.2021 14:47:06
3	Сведения об осуществлении государственной регистрации сделки, права без необходимого в силу закона согласия третьего лица, органа:	3.2 данные отсутствуют
4	Ограничение прав и обременение объекта недвижимости:	не зарегистрировано
5	Договоры участия в долевом строительстве:	не зарегистрировано
6	Заявленные в судебном порядке права требования:	данные отсутствуют
7	Сведения о возможности предоставления третьим лицам персональных данных физического лица:	данные отсутствуют
8	Сведения о возражении в отношении зарегистрированного права:	данные отсутствуют
9	Сведения о наличии решения об изъятии объекта недвижимости для государственных и муниципальных нужд:	данные отсутствуют


полное наименование должности	 ДОКУМЕНТ ПОДПИСАН ЭЛЕКТРОННОЙ ПОДПИСЬЮ Сертификат: 0010556017401СВ330203576АСДСК8425108 Выдана: ФЕДЕРАЛЬНАЯ СЛУЖБА ГОСУДАРСТВЕННОЙ РЕГИСТРАЦИИ, КАДАСТРА И КАРТОГРАФИИ Действителен: с 27.06.2023 по 19.09.2024	инициалы, фамилия

Лист 4

Сооружение		
вид объекта недвижимости		
Лист № 2 раздела 2	Всего листов раздела 2: 2	Всего разделов: 4
18.07.2024г. № КУВИ-001/2024-186256059		
Кадастровый номер:		74:30:0601012:1010
10	Сведения о невозможности государственной регистрации без личного участия правообладателя или его законного представителя:	данные отсутствуют
11	Правопритязания и сведения о наличии поступивших, но не рассмотренных заявлений о проведении государственной регистрации права (перехода, прекращения права), ограничения права или обременения объекта недвижимости, сделки в отношении объекта недвижимости:	отсутствуют

полное наименование должности	 ДОКУМЕНТ ПОДПИСАН ЭЛЕКТРОННОЙ ПОДПИСЬЮ Сертификат: 0010556017401СВ330203576АСДСК8425108 Выдана: ФЕДЕРАЛЬНАЯ СЛУЖБА ГОСУДАРСТВЕННОЙ РЕГИСТРАЦИИ, КАДАСТРА И КАРТОГРАФИИ Действителен: с 27.06.2023 по 19.09.2024	инициалы, фамилия

Выписка из Единого государственного реестра недвижимости об объекте недвижимости
Описание местоположения объекта недвижимости

Сооружение			
вид объекта недвижимости			
Лист № 1 раздела 5	Всего листов раздела 5: 1	Всего разделов: 4	Всего листов выписки: 7
18.07.2024г. № КУВИ-001/2024-186256059			
Кадастровый номер:		74:30:0601012:1010	
Схема расположения объекта недвижимости (части объекта недвижимости) на земельном участке(ах)			
			
Масштаб 1:50	Условные обозначения:		




полное наименование должности

инициалы, фамилия

Выписка из Единого государственного реестра недвижимости об объекте недвижимости
Описание местоположения объекта недвижимости

Сооружение						
вид объекта недвижимости						
Лист № 1 раздела 5.1	Всего листов раздела 5.1: 2		Всего разделов: 4		Всего листов выписки: 7	
18.07.2024г. № КУВИ-001/2024-186256059						
Кадастровый номер:			74:30:0601012:1010			
1. Сведения о координатах характерных точек контура объекта недвижимости						
Система координат МСК-74						
Номер точки	Координаты, м		Радиус, м	Средняя квадратическая погрешность определения координат характерных точек контура, м	Глубина, высота, м	
	X	Y			N1	N2
1	2	3	4	5	6	7
1	594381.1	2336617.98	-	0.1	данные отсутствуют	данные отсутствуют
2	594380.04	2336618.91	-	0.1	данные отсутствуют	данные отсутствуют
3	594376.69	2336618.78	-	0.1	данные отсутствуют	данные отсутствуют
4	594376.64	2336616.24	-	0.1	данные отсутствуют	данные отсутствуют
5	594379.59	2336616.08	-	0.1	данные отсутствуют	данные отсутствуют
1	594381.1	2336617.98	-	0.1	данные отсутствуют	данные отсутствуют
2. Сведения о предельных высоте и глубине конструктивных элементов объекта недвижимости						
Предельная глубина конструктивных элементов объекта недвижимости, м				данные отсутствуют		
Предельная высота конструктивных элементов объекта недвижимости, м				данные отсутствуют		



полное наименование должности

инициалы, фамилия

Сооружение							
вид объекта недвижимости							
Лист № 2 раздела 5.1		Всего листов раздела 5.1: 2		Всего разделов: 4		Всего листов выписки: 7	
18.07.2024г. № КУВИ-001/2024-186256059							
Кадастровый номер:				74:30:0601012:1010			
3. Сведения о характерных точках пересечения контура объекта недвижимости с контуром (контурами) иных зданий, сооружений, объектов незавершенного строительства							
Система координат МСК-74							
Номера характерных точек контура	Координаты, м			Средняя квадратическая погрешность определения координат характерных точек контура, м	Глубина, высота, м		Кадастровые номера иных объектов недвижимости, с контурами которых пересекается контур данного объекта недвижимости
	X	Y	Z		H1	H2	
1	2	3	4	5	6	7	
данные отсутствуют	данные отсутствуют	данные отсутствуют	данные отсутствуют	данные отсутствуют	данные отсутствуют	данные отсутствуют	данные отсутствуют

полное наименование должности	 ДОКУМЕНТ ПОДПИСАН ЭЛЕКТРОННОЙ ПОДПИСЬЮ Сертификат: 00100560740153102203576ACD3425108 Выдана: ФЕДЕРАЛЬНАЯ СЛУЖБА ГОСУДАРСТВЕННОЙ РЕГИСТРАЦИИ, КАДАСТРА И КАРТОГРАФИИ Действителен: с 27.06.2023 по 19.09.2024	инициалы, фамилия

Картографические и исторические материалы по объекту экспертизы

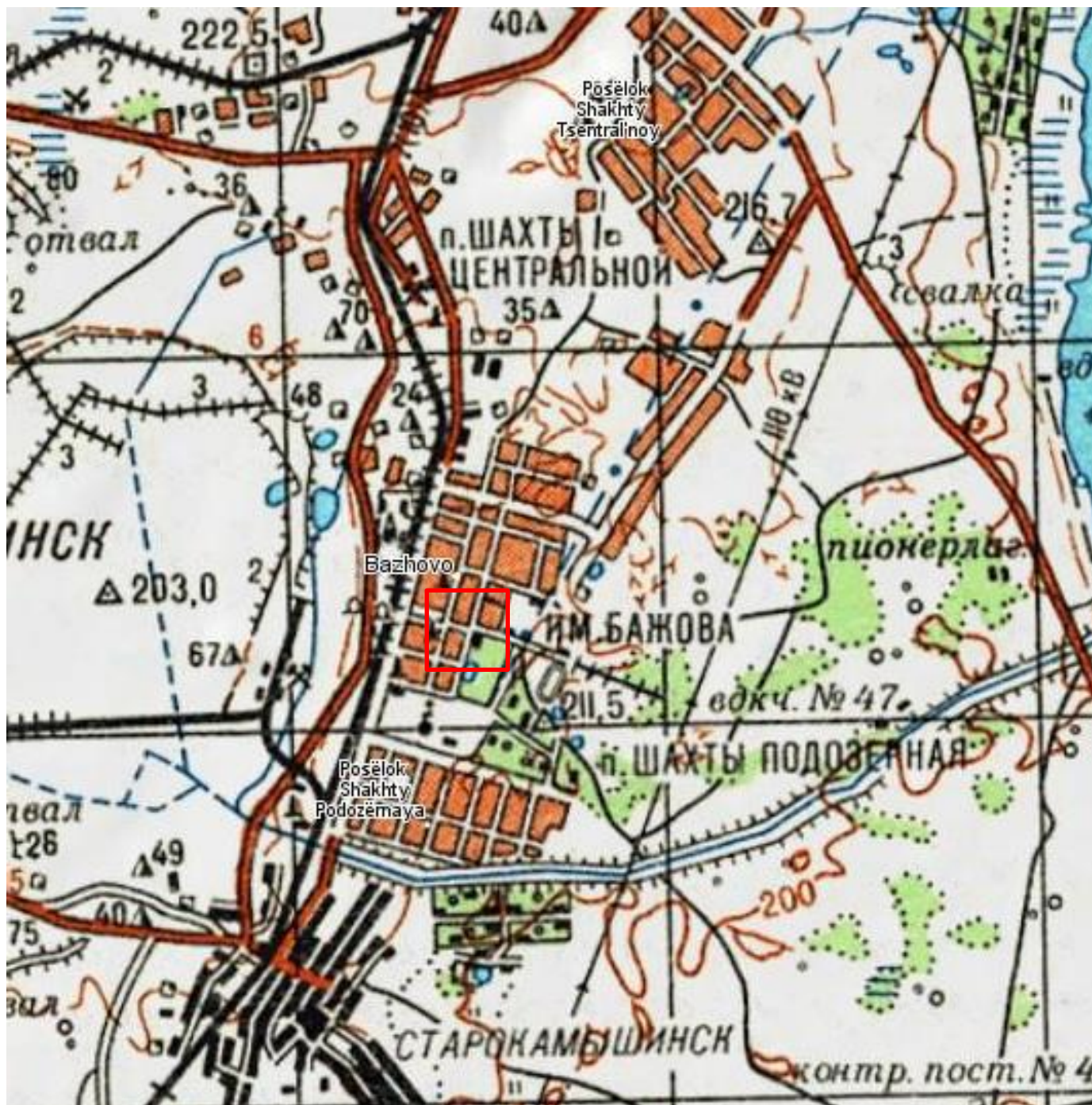


Фото 1. Фрагмент плана г. Копейска, 1985 г.



Расположение рассматриваемого объекта

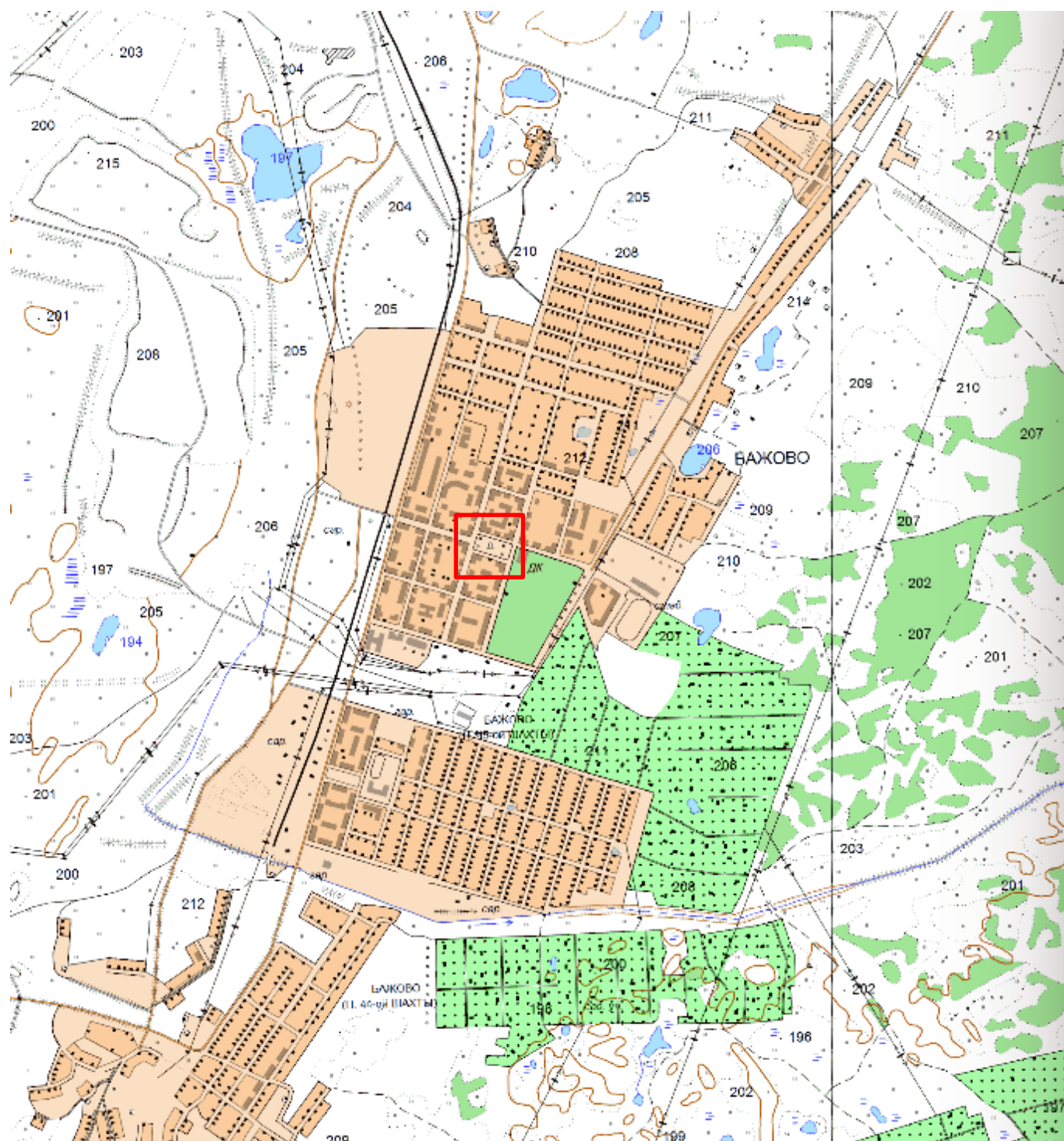


Фото 2. Фрагмент плана г. Копейска, 1990 г.



Расположение рассматриваемого объекта

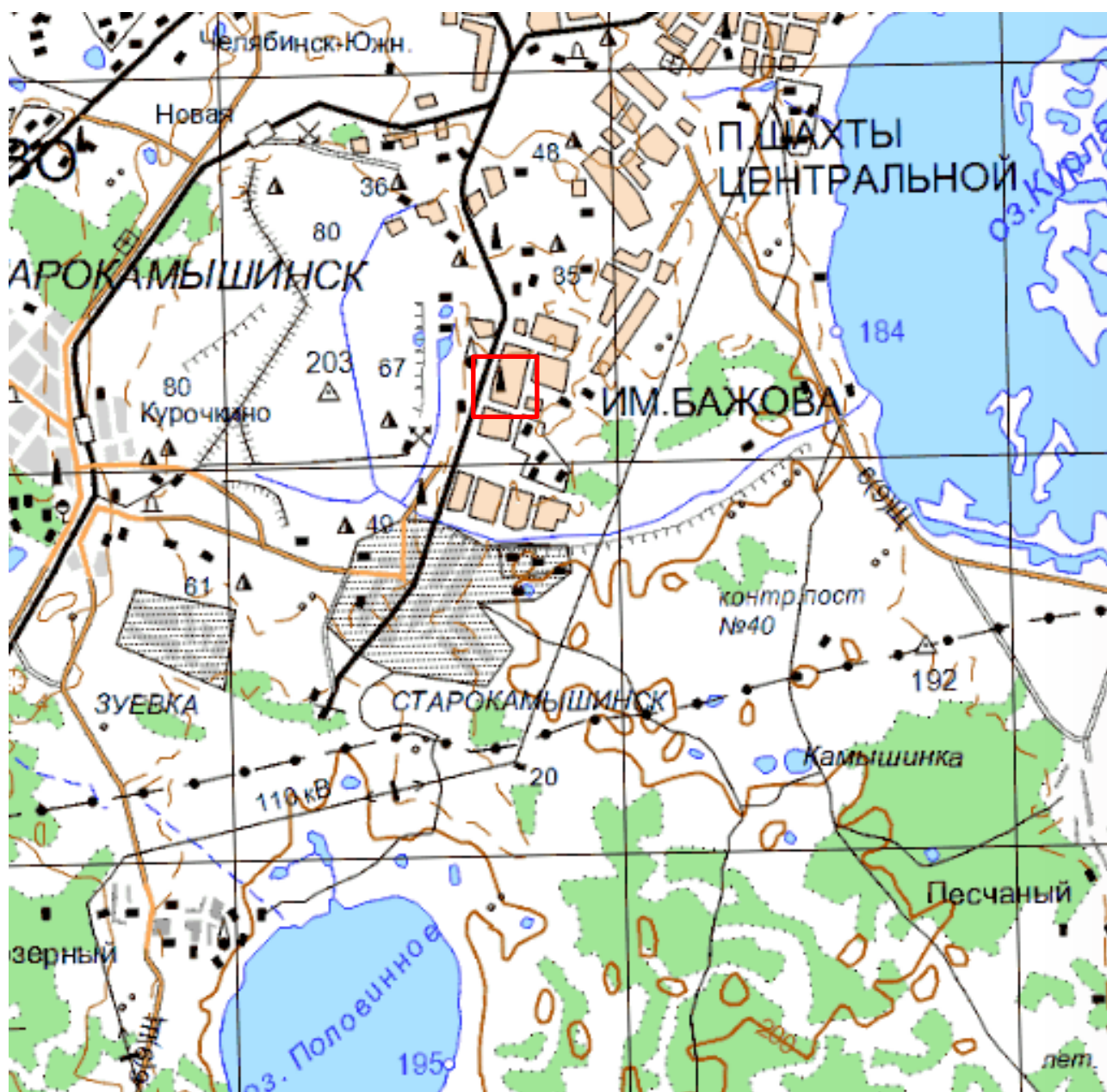


Фото 3. Фрагмент плана г. Копейска, 1990г.



Расположение рассматриваемого объекта

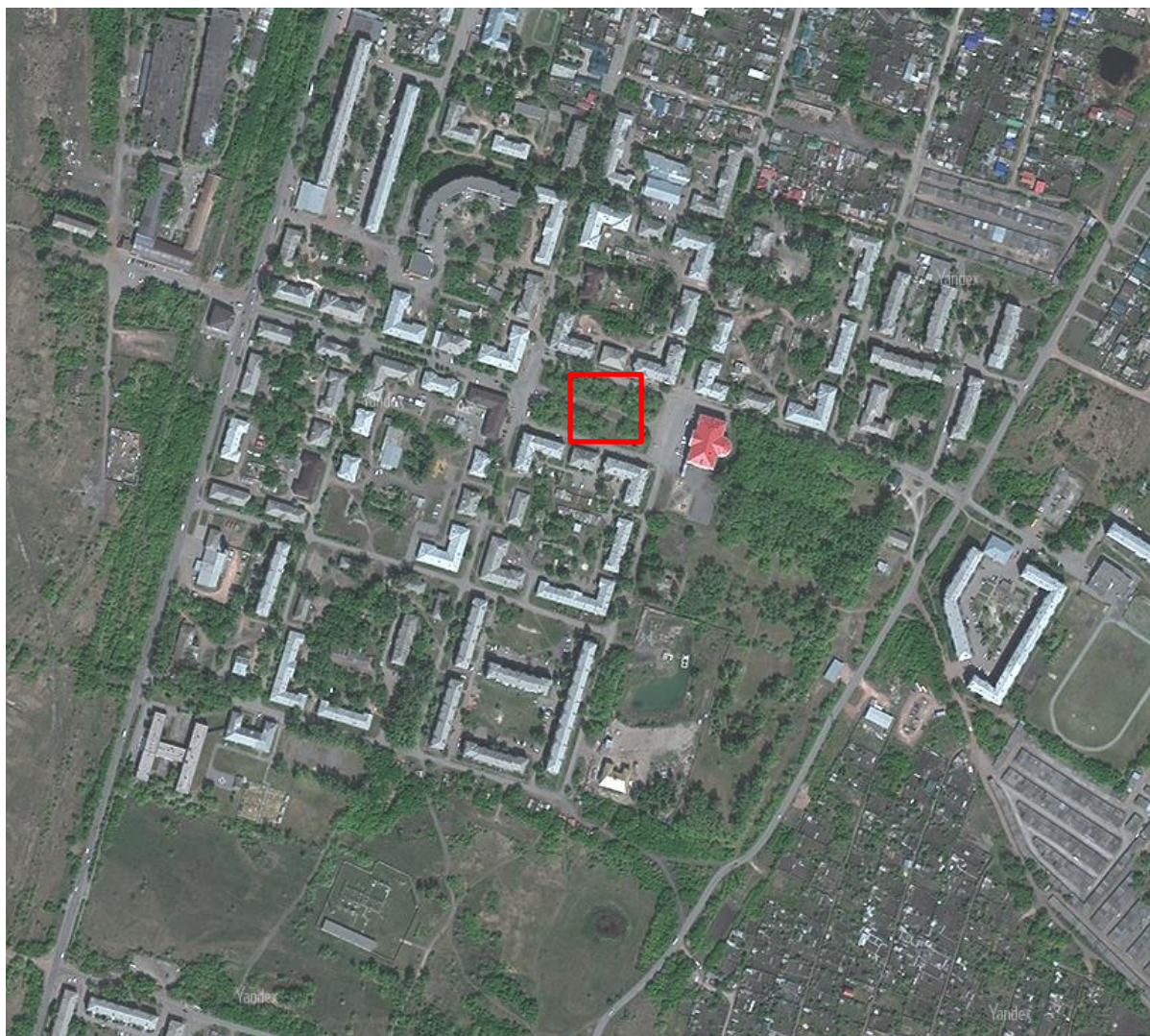


Фото 4. Спутниковый снимок, 2024 г.



Расположение рассматриваемого объекта



Фото 5. Выкопировка из кадастровой карты, 2023 г.



Расположение рассматриваемого объекта.
Кадастровый номер ОКС 74:30:0601012:1010



Фото 6. Историческое фото памятника, 1960-е.



Фото 7. Историческое фото памятника, 1960-е.



Фото 8. Историческое фото памятника, 1970-е.

Материалы современной фотофиксации

Общие данные

Фотофиксация выявленного объекта культурного наследия «Памятник П.П. Бажову (арх. М.Г. Семенов, ск. М. Меньшиков, П. Трофимов)», расположенного по адресу: Челябинская область, г. Копейск, сквер ДК им. Бажова, и прилегающей к нему территории выполнена в июле 2024 года.

Фотофиксация проводилась цифровой фотокамерой Canon в светлое время суток.

Фотофиксация выполнена Карякиной Е.А.

В фотофиксации объекта представлены:

- общие виды выявленного объекта культурного наследия и прилегающей к нему территории;

- элементы композиции выявленного объекта культурного наследия.

Фотофиксация выполнена с доступной прилегающей к объекту территории.



Фото 1. Вид на выявленный объект культурного наследия «Памятник П.П. Бажову (арх. М.Г. Семенов, ск. М. Меньшиков, П. Трофимов)», расположенный по адресу: Челябинская область, г. Копейск, сквер ДК им. Бажова.

Объект представляет собой памятник в виде однофигурной скульптурной композиции на постаменте в виде каменной глыбы.

Скульптура в виде П.П. Бажова. Черты лица П.П. Бажова реалистично детализированы. Писатель запечатлен сидящим с раскрытой книгой и трубкой в руках. Голова его чуть наклонена.



Фото 2. Вид на выявленный объект культурного наследия «Памятник П.П. Бажову (арх. М.Г. Семенов, ск. М. Меньшиков, П. Трофимов)», расположенный по адресу: Челябинская область, г. Копейск, сквер ДК им. Бажова.

Объект представляет собой памятник в виде однофигурной скульптурной композиции на постаменте в виде каменной глыбы.

Скульптура в виде П.П. Бажова. Черты лица П.П. Бажова реалистично детализированы. Писатель запечатлен сидящим с раскрытой книгой и трубкой в руках. Голова его чуть наклонена.



Фото 3. Вид на выявленный объект культурного наследия «Памятник П.П. Бажову (арх. М.Г. Семенов, ск. М. Меньшиков, П. Трофимов)», расположенный по адресу: Челябинская область, г. Копейск, сквер ДК им. Бажова.

Объект представляет собой памятник в виде однофигурной скульптурной композиции на постаменте в виде каменной глыбы.

Скульптура в виде П.П. Бажова. Черты лица П.П. Бажова реалистично детализированы. Писатель запечатлен сидящим с раскрытой книгой и трубкой в руках. Голова его чуть наклонена.



Фото 4. Вид на выявленный объект культурного наследия «Памятник П.П. Бажову (арх. М.Г. Семенов, ск. М. Меньшиков, П. Трофимов)», расположенный по адресу: Челябинская область, г. Копейск, сквер ДК им. Бажова.

Объект представляет собой памятник в виде однофигурной скульптурной композиции на постаменте в виде каменной глыбы.

Скульптура в виде П.П. Бажова. Черты лица П.П. Бажова реалистично детализированы. Писатель запечатлен сидящим с раскрытой книгой и трубкой в руках. Голова его чуть наклонена.



Фото 5. Вид на выявленный объект культурного наследия «Памятник П.П. Бажову (арх. М.Г. Семенов, ск. М. Меньшиков, П. Трофимов)», расположенный по адресу: Челябинская область, г. Копейск, сквер ДК им. Бажова.

Объект представляет собой памятник в виде однофигурной скульптурной композиции на постаменте в виде каменной глыбы.

Скульптура в виде П.П. Бажова. Черты лица П.П. Бажова реалистично детализированы. Писатель запечатлен сидящим с раскрытой книгой и трубкой в руках. Голова его чуть наклонена.



Фото 6. Вид на выявленный объект культурного наследия «Памятник П.П. Бажову (арх. М.Г. Семенов, ск. М. Меньшиков, П. Трофимов)», расположенный по адресу: Челябинская область, г. Копейск, сквер ДК им. Бажова.

Объект представляет собой памятник в виде однофигурной скульптурной композиции на постаменте в виде каменной глыбы.

Скульптура в виде П.П. Бажова. Черты лица П.П. Бажова реалистично детализированы. Писатель запечатлен сидящим с раскрытой книгой и трубкой в руках. Голова его чуть наклонена.



Фото 7. Вид на выявленный объект культурного наследия «Памятник П.П. Бажову (арх. М.Г. Семенов, ск. М. Меньшиков, П. Трофимов)», расположенный по адресу: Челябинская область, г. Копейск, сквер ДК им. Бажова.

Объект представляет собой памятник в виде однофигурной скульптурной композиции на постаменте в виде каменной глыбы.

Скульптура в виде П.П. Бажова. Черты лица П.П. Бажова реалистично детализированы. Писатель запечатлен сидящим с раскрытой книгой и трубкой в руках. Голова его чуть наклонена.



Фото 8. Вид на выявленный объект культурного наследия «Памятник П.П. Бажову (арх. М.Г. Семенов, ск. М. Меньшиков, П. Трофимов)», расположенный по адресу: Челябинская область, г. Копейск, сквер ДК им. Бажова.

Объект представляет собой памятник в виде однофигурной скульптурной композиции на постаменте в виде каменной глыбы.

Скульптура в виде П.П. Бажова. Черты лица П.П. Бажова реалистично детализированы. Писатель запечатлен сидящим с раскрытой книгой и трубкой в руках. Голова его чуть наклонена.



Фото 9. Вид на выявленный объект культурного наследия «Памятник П.П. Бажову (арх. М.Г. Семенов, ск. М. Меньшиков, П. Трофимов)», расположенный по адресу: Челябинская область, г. Копейск, сквер ДК им. Бажова.

Объект представляет собой памятник в виде однофигурной скульптурной композиции на постаменте в виде каменной глыбы.

Скульптура в виде П.П. Бажова. Черты лица П.П. Бажова реалистично детализированы. Писатель запечатлен сидящим с раскрытой книгой и трубкой в руках. Голова его чуть наклонена.



Фото 10. Вид на выявленный объект культурного наследия «Памятник П.П. Бажову (арх. М.Г. Семенов, ск. М. Меньшиков, П. Трофимов)», расположенный по адресу: Челябинская область, г. Копейск, сквер ДК им. Бажова.

Объект представляет собой памятник в виде однофигурной скульптурной композиции на постаменте в виде каменной глыбы.

Скульптура в виде П.П. Бажова. Черты лица П.П. Бажова реалистично детализированы. Писатель запечатлен сидящим с раскрытой книгой и трубкой в руках. Голова его чуть наклонена.



Фото 11. Вид на выявленный объект культурного наследия «Памятник П.П. Бажову (арх. М.Г. Семенов, ск. М. Меньшиков, П. Трофимов)», расположенный по адресу: Челябинская область, г. Копейск, сквер ДК им. Бажова.

Объект представляет собой памятник в виде однофигурной скульптурной композиции на постаменте в виде каменной глыбы.

Скульптура в виде П.П. Бажова. Черты лица П.П. Бажова реалистично детализированы. Писатель запечатлен сидящим с раскрытой книгой и трубкой в руках. Голова его чуть наклонена.



Фото 12. Вид на выявленный объект культурного наследия «Памятник П.П. Бажову (арх. М.Г. Семенов, ск. М. Меньшиков, П. Трофимов)», расположенный по адресу: Челябинская область, г. Копейск, сквер ДК им. Бажова.

Объект представляет собой памятник в виде однофигурной скульптурной композиции на постаменте в виде каменной глыбы. Скульптура в виде П.П. Бажова. Черты лица П.П. Бажова реалистично детализированы. Писатель запечатлен сидящим с раскрытой книгой и трубкой в руках. Голова его чуть наклонена.



Фото 13. Вид на выявленный объект культурного наследия «Памятник П.П. Бажову (арх. М.Г. Семенов, ск. М. Меньшиков, П. Трофимов)», расположенный по адресу: Челябинская область, г. Копейск, сквер ДК им. Бажова.

Объект представляет собой памятник в виде однофигурной скульптурной композиции на постаменте в виде каменной глыбы.

Скульптура в виде П.П. Бажова. Черты лица П.П. Бажова реалистично детализированы. Писатель запечатлен сидящим с раскрытой книгой и трубкой в руках. Голова его чуть наклонена.



Фото 14. Вид на выявленный объект культурного наследия «Памятник П.П. Бажову (арх. М.Г. Семенов, ск. М. Меньшиков, П. Трофимов)», расположенный по адресу: Челябинская область, г. Копейск, сквер ДК им. Бажова.

Объект представляет собой памятник в виде однофигурной скульптурной композиции на постаменте в виде каменной глыбы.

Скульптура в виде П.П. Бажова. Черты лица П.П. Бажова реалистично детализированы. Писатель запечатлен сидящим с раскрытой книгой и трубкой в руках. Голова его чуть наклонена.



Фото 15. Вид на выявленный объект культурного наследия «Памятник П.П. Бажову (арх. М.Г. Семенов, ск. М. Меньшиков, П. Трофимов)», расположенный по адресу: Челябинская область, г. Копейск, сквер ДК им. Бажова.

Объект представляет собой памятник в виде однофигурной скульптурной композиции на постаменте в виде каменной глыбы.

Скульптура в виде П.П. Бажова. Черты лица П.П. Бажова реалистично детализированы. Писатель запечатлен сидящим с раскрытой книгой и трубкой в руках. Голова его чуть наклонена.



Фото 16. Вид на выявленный объект культурного наследия «Памятник П.П. Бажову (арх. М.Г. Семенов, ск. М. Меньшиков, П. Трофимов)», расположенный по адресу: Челябинская область, г. Копейск, сквер ДК им. Бажова.

Объект представляет собой памятник в виде однофигурной скульптурной композиции на постаменте в виде каменной глыбы.

Скульптура в виде П.П. Бажова. Черты лица П.П. Бажова реалистично детализированы. Писатель запечатлен сидящим с раскрытой книгой и трубкой в руках. Голова его чуть наклонена.

ПРОЕКТ

**предмета охраны объекта культурного наследия «Памятник П.П. Бажову (арх. М.Г. Семенов, ск. М. Меньшиков, П. Трофимов)», расположенного по адресу:
Челябинская область, г. Копейск, сквер ДК им. Бажова**

1. Описание объекта

Первые упоминания о Копейске уходят к началу 18 века, когда на юго-восточных границах государства началось воздвижение линии крепостей. В числе других была построена Челябинская крепость, одновременно с ее строительством образуется казачье поселение на берегу озера Тугайкуль, которое находилось на территории Ремонтно-механического завода. Это был пограничный форпост, который нес сторожевую службу.

Согласно древней башкирской легенде, тюрки нарекли озеро именем «Тугай», что означает «Луг» или «низменность, покрытая лесом», потому что местность была лесистой, с лугами, лужайками, луговинами, чистыми болотцами.

Один из первых документов, в котором упоминается посёлок Тугайкуль, — Метрическая книга Миасской крепости за 1810 г., где имеется запись: «Венчан города Челябы подгородной деревни Тугайкуль малолеток казачей сын Николай Курочкин, Мияской крепости с казачей дочерью девкой Палагеей Козыревой...».

Сохранились статистические данные о населении посёлка. В 1826 г. в Тугайкуле числилось: 7 дворов, 4 служилых, 14 малолетних (до 15 лет) и нестроевых казаков. В 1841 г.: 9 дворов, 19 душ мужского пола, 28 душ женского пола. Учтено 44 лошади, 112 голов крупного рогатого скота, 40 овец, 10 свиней.

Когда в Уральском регионе обозначились перспективы развития металлургии, то потребовалось топливо, по мере развития больше и больше. Началась массовая вырубка лесов, горнопромышленники вынуждены были искать более эффективное топливо — каменный уголь. В 1832 И.И. Редикорцев у поселка Ильинка обнаружил пласты угля. На основе исследований И.И. Редикорцева сделали предположение о больших залежах угля в этом регионе.

В справочнике населённых мест Оренбургской губернии по сведениям за 1866 год записано: «Тугайкуль — выселок казачьего Оренбургского ведомства»; в графе «Положение» записано: «при озере Тугайкуль в 15 верстах от уездного города»; в

графе «Число дворов» записано: «34»; в графе «Число жителей» записано: «89 — мужского пола, 112 — женского пола».

В 1873 г. в Тугайкуле числится 37 дворов, 91 душа мужского пола, 130 душ женского пола.

В 1877 г. при межевании земель Оренбургского казачьего войска по закону 1869 г. за посёлком была закреплена дача (владение) размером 3100 десятин, в том числе: пахотной земли — 2628 десятин, лугов — 90 десятин, лесов — 115 десятин, пастбищ — 45 десятин, водных угодий 104 десятины.

Непрофессиональные угольные разработки велись близ Тугайкуля с 1900 г. В горной отрасли были заняты различные слои населения, исключая казачество, в обязанности которого входила военная служба.

В 1904 году братья Сорокины — жители станицы Тугайкуль наткнулись на уголь при рытье колодца. В 1906 году пензенский предприниматель Ашанин заложил в Тугайкуле первые шахты, организовав акционерное общество. А рождением города принято считать 1907 год, когда на Ашанинских рудниках были добыты первые тонны угля. Так началась история Копей, рабочего поселения, из которого вырос город Копейск.

Во время войны в тылу проходила линия трудового фронта. Уже в первые месяцы войны Государственный Комитет Обороны принял специальное постановление об увеличении добычи угля в Челябинском бассейне и поставил задачу: на шахтах Копейска довести среднесуточную добычу до 12-13 тысяч тонн. Это требовало поистине героических усилий со стороны копейчан. Все, кто мог добывать уголь, спустились в забой. «Девушки в забой» — тогда на всю страну прозвучал призыв копейчанки Екатерины Подорвановой. За годы войны угольщики Копейска добыли 16 млн. тонн угля, внося тем самым большой вклад в обеспечение бесперебойной работы промышленности Урала.

Рабочий класс Копей был активным подвижником революционных преобразований на Южном Урале. Восторженно встретили шахтеры известия о победе Октябрьской революции. Для защиты завоеваний Советов были созданы красногвардейские отряды и шахтерские дружины.

Постановлением Президиума ЦИК СССР от 2 января 1925 года коллектив

рабочих Челябинских угольных копей «за помощь, оказанную Красной Армии 24 июля 1919 года, при занятии города Челябинска» был награждён Орденом (Боевого) Красного Знамени. А с образованием Копейска город получил статус Краснознамённого. В бывшем СССР лишь 7 городов удостоены такой награды.

Годы первых пятилеток отмечены быстрым развитием Челябинских угольных копей, 20 июня 1933 г. посёлок Копи постановлением ВЦИК получил статус города Копейска районного подчинения. Копейск стал мощной энергетической базой, за что и назван «кочегаркой Южного Урала».

Со строительством шахт рос город, развивалась социальная сфера. За годы предвоенных пятилеток построено 9 новых школ, учебный комбинат, создана сеть детских и медицинских учреждений. 20 августа 1935 года Копейск получил статус города областного подчинения, оставшись центром Копейского района. В 1937 году территория района была передана в пригородную зону города Копейска.

В годы Великой Отечественной войны в Копейск был эвакуирован Воронежский государственный драматический театр и Горловский машиностроительный завод им. С. М. Кирова из г. Горловка, Донецкой области Украинской ССР — в дальнейшем Копейский машиностроительный завод им. С. М. Кирова.

Памятник Бажову в пос. Бажово (территория Копейска) в сквере у местного дворца - первый в России памятник знаменитому писателю. Он ушел из жизни в 1950 году, а в 1954 году открыли его монумент в шахтерском поселке на Южном Урале. Когда посёлок строили из Москвы пришло трагическое известие — скончался советский писатель. Поэтому назвали посёлок в его честь — Бажово. С этой идеей выступил главный архитектор Копейска Михаил Семенов. После чего было принято решение об установке в центре поселка памятника. За работу взялся выпускник Ленинградской академии художеств Михаил Меньшиков, который с детства обожал уральские сказы Бажова. Вдова Бажова Валентина Александровна писала: «Очень вам благодарна за памятник. Пусть растёт и украшается шахтерский ваш город. Желаю успеха и счастья».

М.И. Меньшиков – уроженец Челябинска. Здесь он занимался в Доме художественного воспитания детей, окончил среднюю школу, аэроклуб. После чего

ушел на фронт. После тяжелого ранения в 1943 г. демобилизовался. Учился в Ленинградской академии художеств у профессора В.А. Синайского. С середины 1950-х годов судьба скульптора связана с г. Новосибирском.

Изначально планировалось, что постамент будет выполнен в форме «Малахитовой шкатулки» и украшен барельефами со сценами из сказов Бажова. На одном — Данила-мастер и Хозяйка Медной горы, на другом — Иванко-Крылатко, на третьем — история жизни Бажова и его участие в гражданской войне.

Скульпторы М. Меньшиков (Новосибирск), П. Трофимов (Челябинск). Архитектор М. Семенов (Копейск). Мастера-лепщики В. Сергеенко (Копейск), Б. Власов (Копейск). Скульптура из цемента с покраской под старинную бронзу. Постамент из кирпича, оштукатурен цементным раствором. В 1979 г. памятник П.П. Бажову был реконструирован и заменен на памятник из более долговечных материалов. Работой руководил скульптор В. Киселев. Скульптура в настоящее время сделана из чугуна, постамент-глыба из камня. Общая высота около 5 м. Спереди табличка со словами писателя: «Работа — она штука долговекая. Человек умрет, а дело его остается», а ниже — «П.П. Бажов. 1879-1950».

Писатель запечатлен сидящим с раскрытой книгой и трубкой в руках. Голова его чуть наклонена, лицо задумчивое. Он в процессе сочинения нового сказа об уральской земле.

Объект представляет собой памятник в виде однофигурной скульптурной композиции на постаменте в виде каменной глыбы.

Скульптура в виде П.П. Бажова. Черты лица П.П. Бажова реалистично детализированы. Писатель запечатлен сидящим с раскрытой книгой и трубкой в руках. Голова его чуть наклонена.

Скульптура выполнена из чугуна, с естественной тонировкой в темных тонах. постамент-глыба из неотесанного камня. Общая высота памятника 5 м. Высота скульптуры 2 м.

2. Анализ современной градостроительной ситуации

Памятник расположен в южной части г. Копейск, в центре пос. Бажово, в центральной части квартала, образованного ул. Бажова-Луначарского-Лизы Чайкиной.

Окружающая застройка имеет низкую плотность. Этажность застройки в квартале варьируется от 1 до 3 этажей. Застройка в квартале преимущественно периметрального типа.

Прилегающие к рассматриваемому участку кварталы наполнены преимущественно жилыми объектами. Этажность застройки варьируется от 1 до 3 этажей.

Транспортно-пешеходная ситуация на рассматриваемой территории условно благоприятная: в шаговой доступности от рассматриваемого объекта присутствуют остановки общественного транспорта на ул. Бажова.

Инфраструктура исследуемой территории достаточно организована в плане городского благоустройства. По периметру территории располагаются благоустроенные озеленённые площадки, уличное освещение.

Рельеф в квартале естественный, имеет спокойный характер.

Исследуемый квартал является элементом планировочной структуры г. Копейск. Планировочная структура квартала сохранила исторические очертания и подлежит сохранению.

Сохранность условий визуального восприятия объекта в его историко-градостроительной и природной среде обеспечивается пешеходными маршрутами зрительного восприятия в канале улицы Бажова, а также с прилегающей к Объекту территории.

Объект расположен в центре площади им. Бажова, объект выделяется на фоне окружающей застройки при визуальном восприятии. Восприятие Объекта обеспечивается озеленённой благоустроенной территорией вокруг него, архитектурно-планировочная структурой, которой выделяет рассматриваемый объект в композиции улицы Бажова.

3. Выводы по результатам комплексных исследований

При проведении историко-культурных и градостроительных исследований было выявлено, что рассматриваемый объект сохранил свое историческое местоположение и основные исторические объемно-пространственные характеристики.

Таким образом, на основании проведенных комплексных исследований в

предмет охраны объекта культурного наследия рекомендуется включить:

Градостроительные характеристики

Историческое местоположение объекта в градостроительной среде - объект расположен в южной части г. Копейск, в центре пос. Бажово, в центральной части квартала, образованного ул. Бажова-Луначарского-Лизы Чайкиной.

Объемно-планировочное решение

Конфигурация и габаритные размеры.

Однофигурная скульптурная композиция на постаменте.

Общая высота памятника 5 м. Высота скульптуры 2 м.

Архитектурные и конструктивные характеристики

- скульптура в виде П.П. Бажова: черты лица П.П. Бажова реалистично детализированы;
- фигура, сидящая с раскрытой книгой и трубкой в руках. Голова чуть наклонена.



Материалы

- чугун;
- камень.

Цветовое решение

- скульптура с естественной тонировкой в темных тонах.

Утверждаемая часть предмета охраны объекта культурного наследия «Памятник П.П. Бажову (арх. М.Г. Семенов, ск. М. Меньшиков, П. Трофимов)» расположенного по адресу: Челябинская область, г. Копейск, сквер ДК им. Бажова

№ п/п	Видовая принадлежность предмета охраны	Предмет охраны	Фотофиксация
1	Градостроительные характеристики.	Историческое местоположение объекта в градостроительной среде - объект расположен в южной части г. Копейск, в центре пос. Бажово, в центральной части квартала, образованного ул. Бажова-Луначарского-Лизы Чайкиной.	 


2

Объемно-планировочное
решение



Конфигурация и габаритные размеры.

Однофигурная скульптурная композиция на постаменте.

Общая высота памятника 5 м. Высота скульптуры 2 м.



3.1		Скульптура в виде П.П. Бажова: черты лица П.П. Бажова реалистично детализированы;	
3.2	Архитектурные и конструктивные характеристики	Фигура, сидящая с раскрытой книгой и трубкой в руках. Голова чуть наклонена.	

4	Материалы	<ul style="list-style-type: none"> – чугун. – камень. 	 
5	Цветовое решение	Скульптура с естественной тонировкой в темных тонах.	

Предмет охраны объекта культурного наследия может быть уточнен в процессе иных исследований объекта культурного наследия и при производстве работ по сохранению объекта культурного наследия.

ПРОЕКТ

границ территории объекта культурного наследия «Памятник П.П. Бажову (арх. М.Г. Семенов, ск. М. Меньшиков, П. Трофимов)», расположенного по адресу: Челябинская область, г. Копейск, сквер ДК им. Бажова

Проектные решения

Границы территории устанавливаются на фактическое местоположение объекта культурного наследия с учетом сведений из ЕГРН. Граница проходит в 2 метрах от внешнего контура объекта культурного наследия.





Описание местоположения характерных (поворотных) точек границ территории объекта культурного наследия.

Сведения о местоположении границ объекта					
1. Система координат		МСК-74 (зона 2)			
2. Сведения о характерных точках границ объекта					
Обозначение характерных точек границ	Координаты, м		Метод определения координат характерной точки	Средняя квадратическая погрешность положения характерной точки (Mt), м	Описание обозначения точки на местности (при наличии)
	X	Y			
1	2	3	4	5	6
1	594383,65	2336612,37	аналитический	0,1 м	-
2	594381,78	2336619,36	аналитический	0,1 м	-
3	594372,00	2336616,74	аналитический	0,1 м	-
4	594373,87	2336609,75	аналитический	0,1 м	-
1	594383,65	2336612,37	аналитический	0,1 м	-



Масштаб 1:500

Условные обозначения:

- 
Объект культурного наследия «Памятник П.П. Бажову (арх. М.Г. Семенов, ск. М. Меньшиков, П. Трофимов)» расположенный по адресу: Челябинская область, г. Копейск, сквер ДК им. Бажова
- 
Территория объекта культурного наследия
- 
Номер характерной (поворотной) точки границ территории объекта культурного наследия
- 
Границы земельных участков, зарегистрированные в ЕГРН

Режим использования территории объекта культурного наследия.

На территории объекта культурного наследия разрешается:

1. Проведение работ по сохранению объекта культурного наследия и его отдельных элементов без изменения особенностей, составляющих предмет охраны и выполненных на основании проектов, согласованных и утвержденных в установленном порядке.
2. Ведение хозяйственной деятельности, не противоречащей требованиям обеспечения сохранности объекта культурного наследия, и позволяющей обеспечить функционирование объекта культурного наследия в современных условиях.
3. Проведение работ по благоустройству территории с возможностью установки ограждения, не препятствующего визуальному восприятию объекта культурного наследия.
4. Прокладка инженерных коммуникаций подземным способом, ремонт и реконструкция инженерных сетей при наличии проектов таких работ, включающих разделы об обеспечении сохранности объекта культурного наследия, согласованных в установленном порядке.
5. Размещение информационных конструкций об историко-культурной и мемориальной значимости объекта и связанной с ним территории.

На территории объекта культурного наследия запрещается:

1. Возведение объектов капитального строительства, а также некапитальных строений и сооружений, за исключением применения специальных мер, направленных на сохранение объекта культурного наследия (в т.ч. восстановление, воссоздание, восполнение частично или полностью утраченных элементов).
2. Возведение сплошных непрозрачных ограждений.
3. Организация свалок бытовых и иных отходов.
4. Проведение земляных, мелиоративных и иных работ, не связанных с сохранением объекта культурного наследия.
5. Изменение параметров и особенностей, составляющих предмет охраны объекта культурного наследия.
6. Прокладка инженерных коммуникаций наземным и надземным способами.
7. Размещение любых рекламных конструкций.