



ГОСУДАРСТВЕННЫЙ КОМИТЕТ ОХРАНЫ ОБЪЕКТОВ КУЛЬТУРНОГО НАСЛЕДИЯ
ЧЕЛЯБИНСКОЙ ОБЛАСТИ

П Р И К А З

от 14.11.2025 № 427

Челябинск

О включении выявленного объекта культурного наследия «Братские могилы воинов, умерших от ран в госпиталях города», 1947 г. расположенного по адресу: Челябинская область, Кыштымский городской округ, город Кыштым, старое кладбище», в Единый государственный реестр объектов культурного наследия (памятников истории и культуры) народов Российской Федерации в качестве объекта культурного наследия местного (муниципального) значения «Братская могила воинов, умерших от ран в госпиталях города Кыштыма (в северо-восточном углу старого городского кладбища)», 1942-1944 гг.; 1947 г., (памятник), расположенного по адресу: Челябинская область, Кыштымский городской округ, город Кыштым, улица Ленина, старое городское кладбище, и утверждении границ его территории, особых режимов использования земель и требований к градостроительным регламентам в границах данной территории

В соответствии с пунктом 3 статьи 18 Федерального закона от 25.06.2002 г. № 73-ФЗ «Об объектах культурного наследия (памятниках истории и культуры) народов Российской Федерации», подпунктом 16 пункта 8 Положения о Государственном комитете охраны объектов культурного наследия Челябинской области, утвержденного постановлением Губернатора Челябинской области от 21.07.2016 г. № 197 «О Государственном комитете охраны объектов культурного наследия Челябинской области»

ПРИКАЗЫВАЮ:

1. Включить выявленный объект культурного наследия «Братские могилы воинов, умерших от ран в госпиталях города», 1947 г. расположенный по адресу: Челябинская область, Кыштымский городской округ, город Кыштым, старое кладбище, в Единый государственный реестр объектов культурного наследия (памятников истории и культуры) народов Российской Федерации в качестве объекта культурного наследия местного

(муниципального) значения «Братская могила воинов, умерших от ран в госпиталях города Кыштыма (в северо-восточном углу старого городского кладбища)», 1942-1944 гг.; 1947 г, (памятник), расположенного по адресу: Челябинская область, Кыштымский городской округ, город Кыштым, улица Ленина, старое городское кладбище.

2. Утвердить прилагаемые:

1) границы территории объекта культурного наследия местного (муниципального) значения «Братская могила воинов, умерших от ран в госпиталях города Кыштыма (в северо-восточном углу старого городского кладбища)», 1942-1944 гг.; 1947 г., (памятник), расположенного по адресу: Челябинская область, Кыштымский городской округ, город Кыштым, улица Ленина, старое городское кладбище;

2) особые режимы использования земель и требования к строительным регламентам в границах территории объекта культурного наследия местного (муниципального) значения «Братская могила воинов, умерших от ран в госпиталях города Кыштыма (в северо-восточном углу старого городского кладбища)», 1942-1944 гг.; 1947 г., (памятник), расположенного по адресу: Челябинская область, Кыштымский городской округ, город Кыштым, улица Ленина, старое городское кладбище.

3. Направить копию настоящего приказа в администрацию Кыштымского городского округа Челябинской области в соответствии с Градостроительным кодексом Российской Федерации.

4. Направить копию настоящего приказа правообладателям объекта культурного наследия местного (муниципального) значения «Братская могила воинов, умерших от ран в госпиталях города Кыштыма (в северо-восточном углу старого городского кладбища)», 1942-1944 гг.; 1947 г., (памятник), расположенного по адресу: Челябинская область, Кыштымский городской округ, город Кыштым, улица Ленина, старое городское кладбище.

5. Обеспечить направление в федеральный орган исполнительной власти, уполномоченный Правительством Российской Федерации на осуществление государственного кадастрового учета, государственной регистрации прав, ведение Единого государственного реестра недвижимости, необходимых документов об утверждении границ территории, особых режимов использования земель и требований к градостроительным регламентам в границах территории объекта культурного наследия местного (муниципального) значения «Братская могила воинов, умерших от ран в госпиталях города Кыштыма (в северо-восточном углу старого городского кладбища)», 1942-1944 гг.; 1947 г., (памятник), расположенного по адресу: Челябинская область, Кыштымский городской округ, город Кыштым, улица

Ленина, старое городское кладбище, для внесения сведений в Единый государственный реестр недвижимости в соответствии с Федеральным законом от 13.07.2015 г. № 218-ФЗ «О государственной регистрации недвижимости».

6. Обеспечить внесение сведений о наличии территории, особых режимов использования земель и требований к градостроительным регламентам в границах территории объекта культурного наследия местного (муниципального) значения «Братская могила воинов, умерших от ран в госпиталях города Кыштыма (в северо-восточном углу старого городского кладбища)», 1942-1944 гг.; 1947 г., (памятник), расположенного по адресу: Челябинская область, Кыштымский городской округ, город Кыштым, улица Ленина, старое городское кладбище, в федеральную государственную информационную систему территориального планирования в соответствии с Градостроительным кодексом Российской Федерации.


7. Внести сведения о включении в Единый государственный реестр объектов культурного наследия (памятников истории и культуры) народов Российской Федерации объекта культурного наследия местного (муниципального) значения «Братская могила воинов, умерших от ран в госпиталях города Кыштыма (в северо-восточном углу старого городского кладбища)», 1942-1944 гг.; 1947 г., (памятник), расположенного по адресу: Челябинская область, Кыштымский городской округ, город Кыштым, улица Ленина, старое городское кладбище, а также сведения о наличии территории, особых режимов использования земель и требований к градостроительным регламентам в автоматизированную информационную систему ведения Единого государственного реестра объектов культурного наследия (памятников истории и культуры) народов Российской Федерации.

8. Исключить объект «Братские могилы воинов, умерших от ран в госпиталях города», 1947 г. расположенный по адресу: Челябинская область, Кыштымский городской округ, г. Кыштым, старое кладбище, из Перечня выявленных объектов культурного наследия Челябинской области, представляющих историческую, художественную или иную культурную ценность.

9. Организацию исполнения настоящего приказа возложить на отдел охраны объектов культурного наследия.

10. Контроль за исполнением настоящего приказа оставляю за собой.

Председатель
Государственного комитета



А.В. Федичкин

УТВЕРЖДЕНЫ
приказом Государственного комитета
охраны объектов культурного наследия
Челябинской области

14.11.2025

427

Границы территории
объекта культурного наследия местного (муниципального) значения
«Братская могила воинов, умерших от ран в госпиталях города Кыштыма
(в северо-восточном углу старого городского кладбища)», 1942-1944 гг.;
1947 г., (памятник), расположенного по адресу: Челябинская область,
Кыштымский городской округ, город Кыштым, улица Ленина,
старое городское кладбище

Границы территории объекта культурного наследия и координаты поворотных точек границ территории объекта культурного наследия местного (муниципального) значения «Братская могила воинов, умерших от ран в госпиталях города Кыштыма (в северо-восточном углу старого городского кладбища)», 1942-1944 гг.; 1947 г., (памятник), расположенного по адресу: Челябинская область, Кыштымский городской округ, город Кыштым, улица Ленина, старое городское кладбище, устанавливаются с учетом необходимости обеспечения физической сохранности объекта и условий его эксплуатации.

Координаты объекта культурного наследия местного (муниципального) значения «Братская могила воинов, умерших от ран в госпиталях города Кыштыма (в северо-восточном углу старого городского кладбища)», 1942-1944 гг.; 1947 г., (памятник), расположенного по адресу: Челябинская область, Кыштымский городской округ, город Кыштым, улица Ленина, старое городское кладбище, указаны в Таблице 1.

Таблица 1

Обозначение характерных точек границы	X	Y
1	666658,03	2270630,37
2	666657,61	2270636,89
3	666648,18	2270636,14
4	666648,61	2270629,75
1	666658,03	2270630,37

Перечень координат характерных точек границ территории объекта культурного наследия местного (муниципального) значения «Братская могила воинов, умерших от ран в госпиталях города Кыштыма (в северо-восточном углу старого городского кладбища)», 1942-1944 гг.; 1947 г., (памятник),

расположенного по адресу: Челябинская область, Кыштымский городской округ, город Кыштым, улица Ленина, старое городское кладбище, приведен в местной системе координат (МСК-74).

Графически границы территории объекта культурного местного (муниципального) значения «Братская могила воинов, умерших от ран в госпиталях города Кыштыма (в северо-восточном углу старого городского кладбища)», 1942-1944 г.; 1947 г., (памятник), расположенного по адресу: Челябинская область, Кыштымский городской округ, город Кыштым, улица Ленина, старое городское кладбище, изображены на схеме границ территории объекта культурного наследия местного (муниципального) значения «Братская могила воинов, умерших от ран в госпиталях города Кыштыма (в северо-восточном углу старого городского кладбища)», 1942-1944 гг.; 1947 г., (памятник), расположенного по адресу: Челябинская область, Кыштымский городской округ, город Кыштым, улица Ленина, старое городское кладбище, в приложении.

ПРИЛОЖЕНИЕ



к границам территории объекта
культурного наследия местного
(муниципального) значения
«Братская могила воинов, умерших от ран
в госпиталях города Кыштыма (в северо-
восточном углу старого городского
кладбища)», 1942-1944 гг.; 1947 г.,
(памятник), расположенного по адресу:
Челябинская область, Кыштымский
городской округ, город Кыштым, улица
Ленина, старое городское кладбище

Схема границ территории объекта культурного наследия местного
(муниципального) значения «Братская могила воинов, умерших от ран
в госпиталях города Кыштыма (в северо-восточном углу старого городского
кладбища)», 1942-1944 гг.; 1947 г., (памятник), расположенного по адресу:
Челябинская область, Кыштымский городской округ, город Кыштым,
улица Ленина, старое городское кладбище

Схема границ территории объекта культурного наследия
М 1:500



Используемые условные знаки и обозначения:

-  - характерная (поворотная) точка границы территории объекта культурного наследия;
-  - граница территории объекта культурного наследия.

УТВЕРЖДЕНЫ
приказом Государственного комитета
охраны объектов культурного наследия
Челябинской области

14.11.2025

427

Особые режимы использования земель и требования к градостроительным регламентам в границах территории объекта культурного наследия местного (муниципального) значения «Братская могила воинов, умерших от ран в госпиталях города Кыштыма (в северо-восточном углу старого городского кладбища)», 1942-1944 гг.; 1947 г., (памятник), расположенного по адресу: Челябинская область, Кыштымский городской округ, город Кыштым, улица Ленина, старое городское кладбище (далее – Объект)

В границах территории объекта культурного наследия разрешается:

1. Проведение работ по сохранению Объекта, без изменения особенностей, составляющих предмет охраны Объекта, юридическими лицами и индивидуальными предпринимателями, имеющими лицензию на осуществление деятельности по сохранению объектов культурного наследия (памятников истории и культуры) народов Российской Федерации в соответствии с законодательством Российской Федерации о лицензировании отдельных видов деятельности.
2. Проведение работ по обеспечению функционирования Объекта, поддержанию его функциональной инфраструктуры, не нарушающих его целостности.
3. Проведение работ по озеленению, благоустройству территории, проводимых, в том числе, с применением методов реставрации, направленных на формирование наиболее близкого к историческому контексту восприятия Объекта.
4. Капитальный ремонт линейных объектов с обязательной разработкой раздела обеспечения сохранности объекта культурного наследия и последующим согласованием проектной документации с органом исполнительной власти Челябинской области, уполномоченным в области сохранения, использования, популяризации и государственной охраны объектов культурного наследия.
5. Ремонт и реконструкция дорог, проездов, тротуаров, дорожек, не нарушающих целостность Объекта и не создающие угрозы его повреждения, разрушения или уничтожения. Проведение работ по озеленению, благоустройству территории, проводимых, в том числе, с применением методов реставрации, направленных на формирование наиболее близкого к историческому контексту восприятия Объекта.

6. Установка информационных надписей и обозначений в соответствии со статьей 27 Федерального закона от 25.06.2002 г. № 73-ФЗ «Об объектах культурного наследия (памятниках истории и культуры) народов Российской Федерации» и не противоречащей статье 35.1 указанного закона и последующим согласованием проектной документации с органом исполнительной власти Челябинской области, уполномоченным в области сохранения, использования, популяризации и государственной охраны объектов культурного наследия.

7. Обеспечение мер пожарной безопасности Объекта.

В границах территории объекта культурного наследия запрещается:

1. Строительство объектов капитального строительства и увеличение объемно-пространственных характеристик сооружений, существующих на территории Объекта.

2. Проведение земляных, строительных, мелиоративных и иных работ, за исключением работ по сохранению Объекта и его отдельных элементов, сохранению историко-градостроительной или природной среды Объекта.

3. Использование технологий, создающие динамические нагрузки на Объект и на окружающую его застройку.

4. Засорение территории Объекта отходами любого вида и форм.