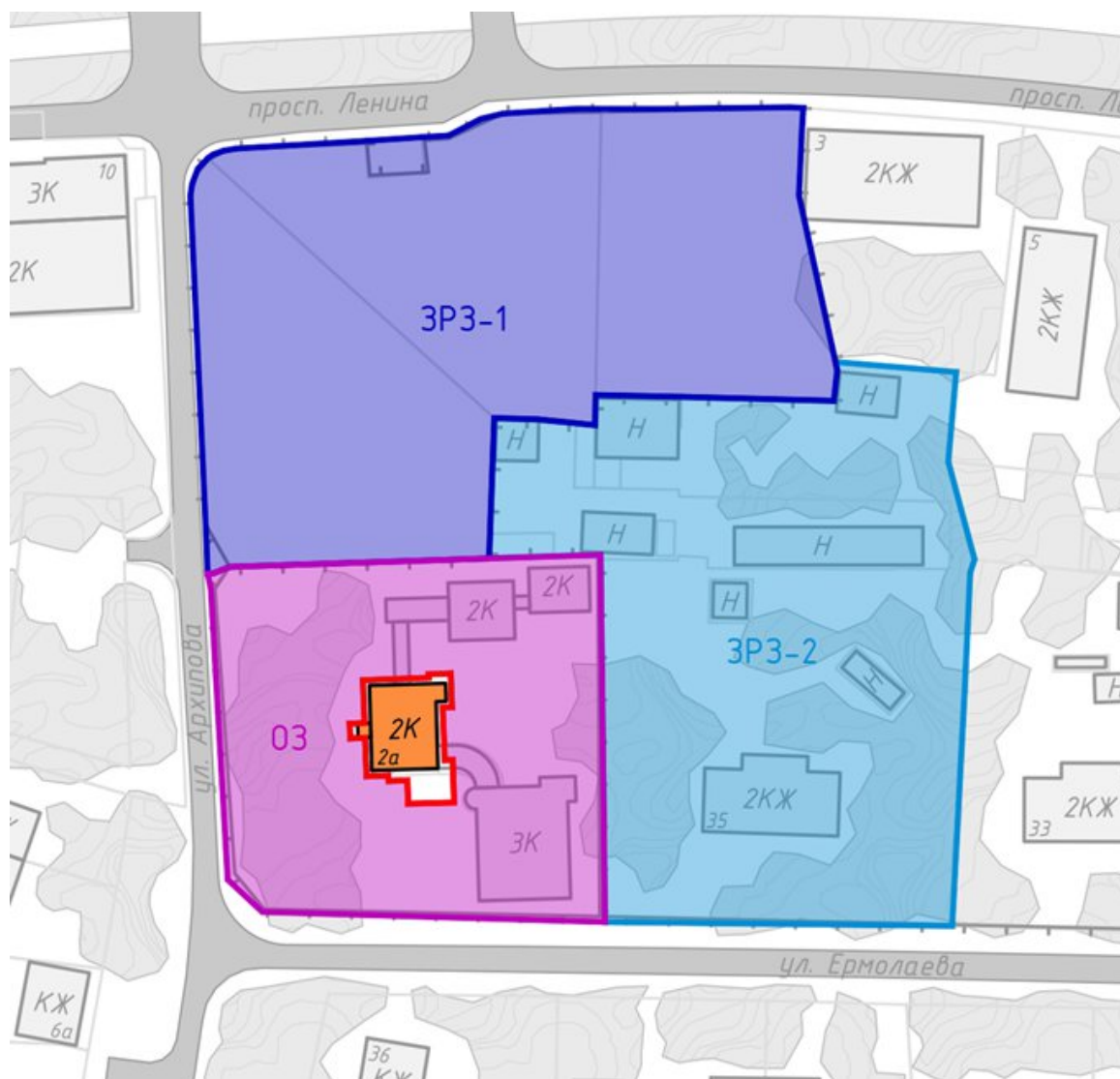
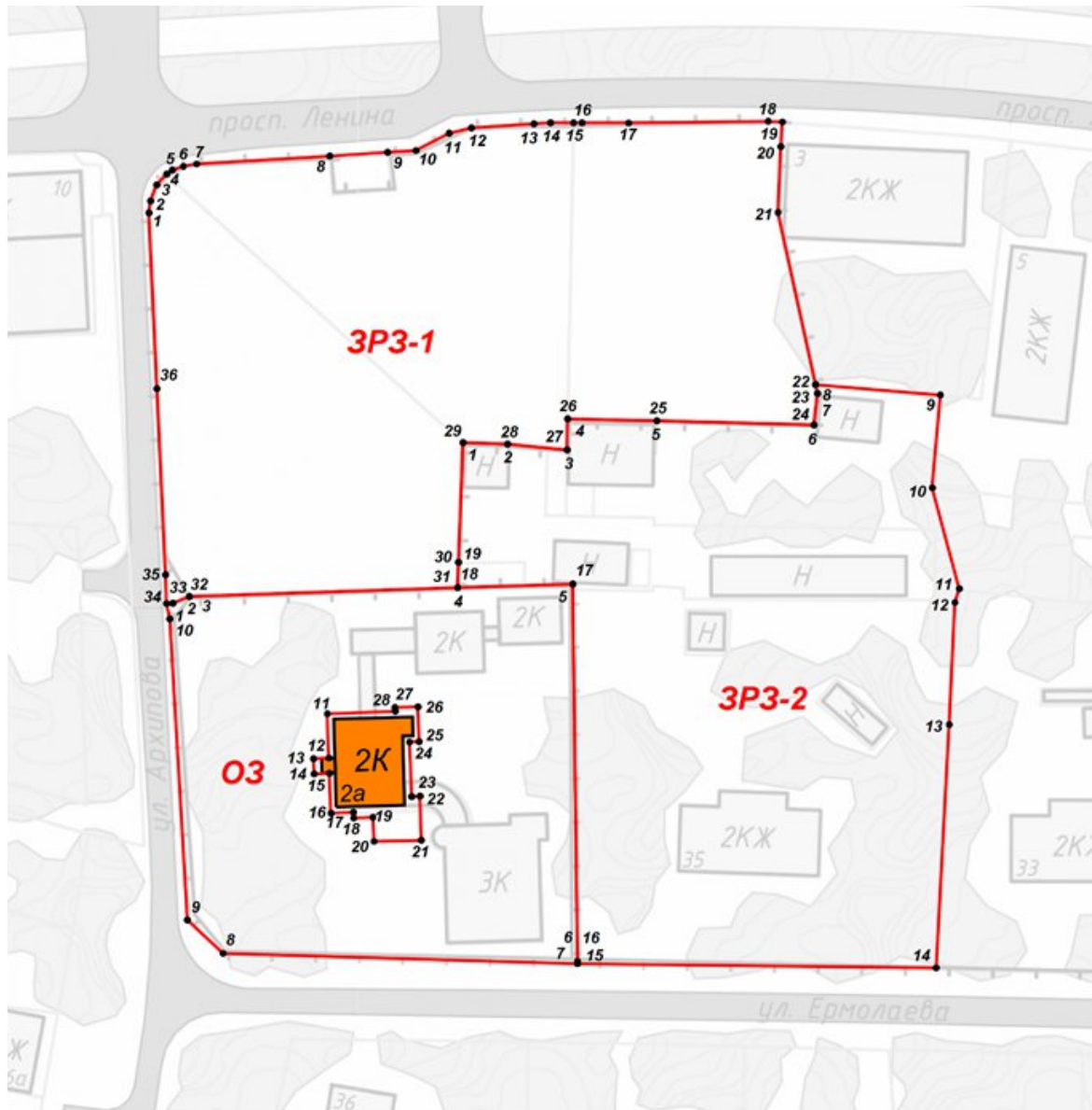
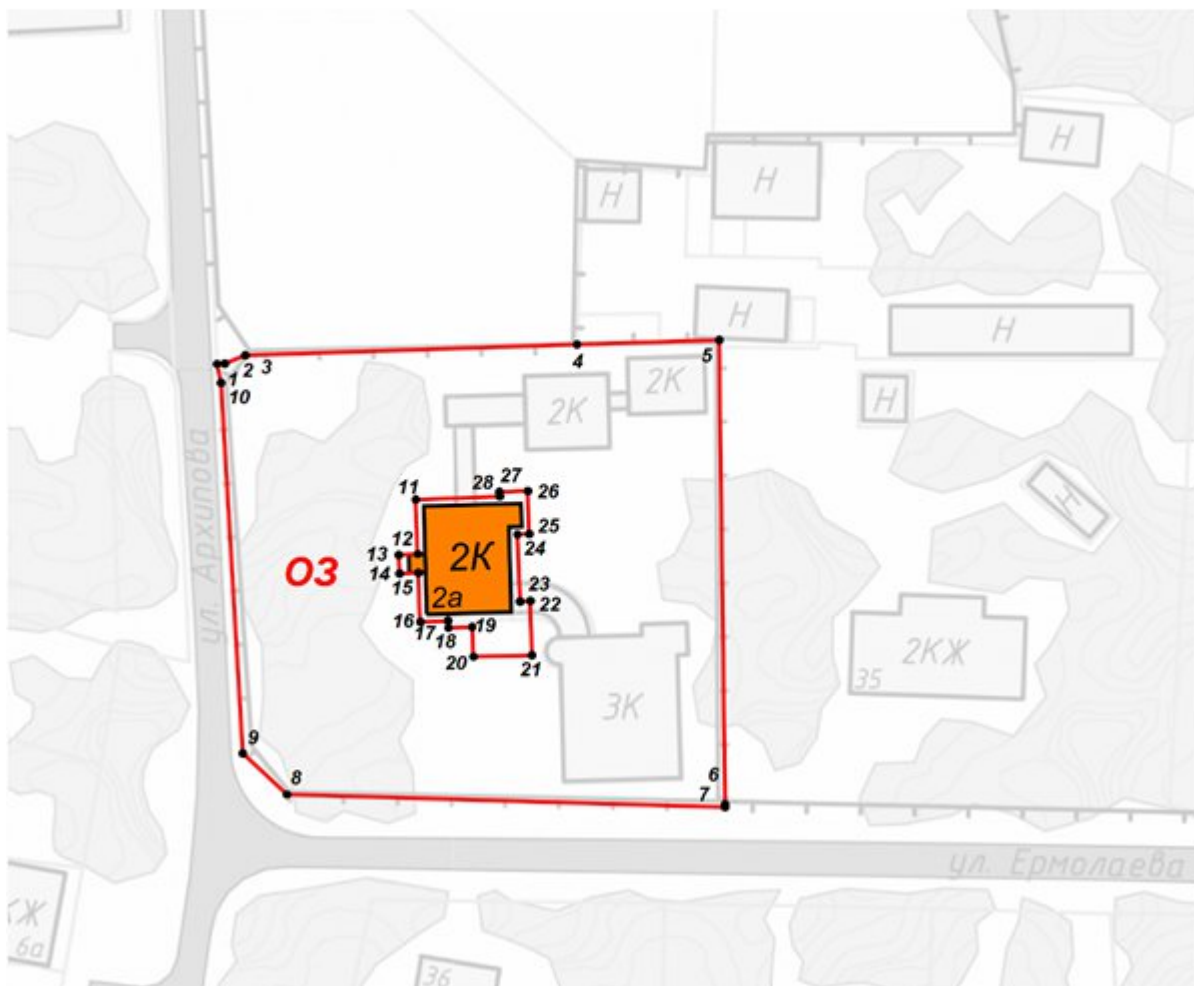


Карта (схема) границ территорий зон охраны объекта культурного наследия регионального значения «Здание гостиницы «Министерская», расположенного по адресу: Челябинская область, город Озерск, улица Архипова, дом 2б

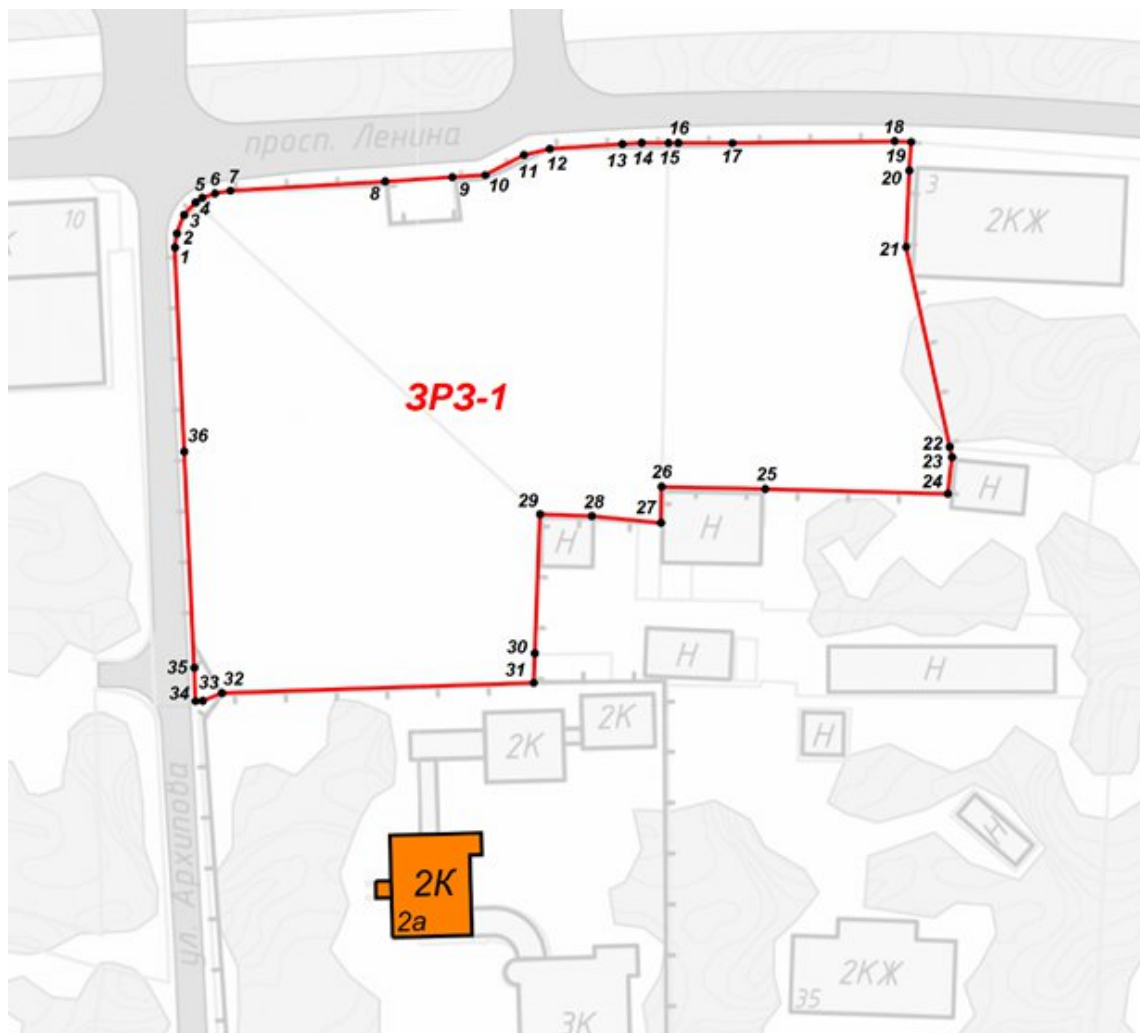




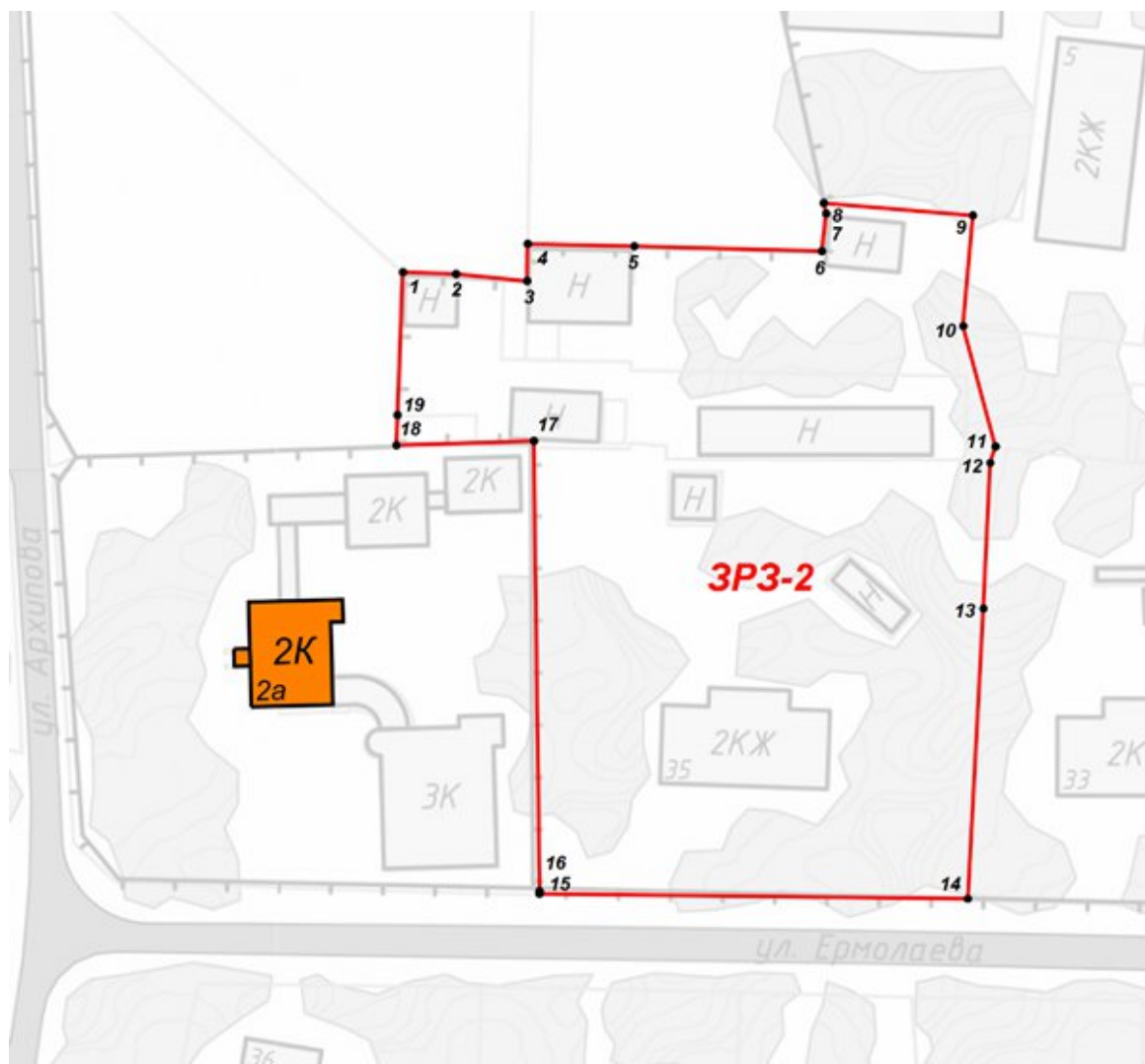
Карта (схема) границ территории охранной зоны (ОЗ) объекта культурного наследия регионального значения «Здание гостиницы «Министерская», расположенного по адресу: Челябинская область, город Озерск, улица Архипова, дом 2б




Карта (схема) границ территории зоны регулирования застройки и хозяйственной деятельности (ЗРЗ-1) объекта культурного наследия регионального значения «Здание гостиницы «Министерская», расположенного по адресу: Челябинская область, город Озерск, улица Архипова, дом 2б



Карта (схема) границ территории зоны регулирования застройки и хозяйственной деятельности (ЗРЗ-2) объекта культурного наследия регионального значения «Здание гостиницы «Министерская», расположенного по адресу: Челябинская область, город Озерск, улица Архипова, дом 2б



Условные обозначения к карте (схеме) границ территорий зон охраны объекта культурного наследия регионального значения «Здание гостиницы «Министерская», расположенного по адресу: Челябинская область, город Озерск, улица Архипова, дом 2б




- объект культурного наследия регионального значения «Здание гостиницы «Министерская», расположенный по адресу: Челябинская область, город Озерск, улица Архипова, дом 2б (далее именуется - объект культурного наследия «Здание гостиницы «Министерская»);



- охранная зона (ОЗ) объекта культурного наследия «Здание гостиницы «Министерская»;



- зона регулирования застройки и хозяйственной деятельности (ЗРЗ-1) объекта культурного наследия «Здание гостиницы «Министерская»;



- зона регулирования застройки и хозяйственной деятельности (ЗРЗ-2) объекта культурного наследия «Здание гостиницы «Министерская»;



- граница территории объекта культурного наследия «Здание гостиницы «Министерская»;



- окружающая застройка;



- характерные точки границ территорий зон охраны объекта культурного наследия «Здание гостиницы «Министерская»;



- границы территорий охранной зоны (ОЗ) и зон регулирования застройки и хозяйственной деятельности (ЗРЗ-1, ЗРЗ-2) объекта культурного наследия «Здание гостиницы «Министерская»;

**1 – 28**

- характерные точки границ территории охранной зоны (ОЗ) объекта культурного наследия «Здание гостиницы «Министерская»;

**1 – 36**

- характерные точки границ территории зоны регулирования застройки и хозяйственной деятельности (ЗРЗ-1) объекта культурного наследия «Здание гостиницы «Министерская»;

**1 – 19**

- характерные точки границ территории зоны регулирования застройки и хозяйственной деятельности (ЗРЗ-2) объекта культурного наследия «Здание гостиницы «Министерская».