

АКТ
государственной историко-культурной экспертизы
выявленного объекта культурного наследия в целях обоснования целесообразности
включения такого объекта в единый государственный реестр объектов культурного
наследия (памятников истории и культуры) народов Российской Федерации
«Братская могила, где похоронены красноармейцы в голодные 1921-23 гг.»
расположенного по адресу: г. Верхнеуральск, городское кладбище



г. Верхнеуральск

2023 г.

Настоящий Акт государственной историко-культурной экспертизы составлен в соответствии с Федеральным законом от 25 июня 2002 г. № 73-ФЗ «Об объектах культурного наследия (памятниках истории и культуры) народов Российской Федерации» (далее – Федеральный закон), Положением о государственной историко-культурной экспертизе, утвержденным постановлением Правительства Российской Федерации от 15 июля 2009 г.

№569 (далее – Положение), для обоснования вывода экспертизы об обоснованности (положительное заключение) или необоснованности (отрицательное заключение) включения объекта культурного наследия в реестр (Положение, п. 20 а) в целях обоснования включения объекта культурного наследия в реестр, определения категории историко-культурного значения объекта культурного наследия (Федеральный закон, статья 28).

В соответствии с пунктом 11 указанного выше Положения экспертиза проводится одним экспертом.

Дата начала проведения экспертизы: 1 июня 2023 года

Дата окончания проведения экспертизы: 30 сентября 2023 года

Место проведения экспертизы: г. Верхнеуральск

Сведения об исполнителе экспертизы:

Фамилия, имя и отчество	Николаева Вероника Николаевна
Образование	высшее
Специальность	архитектор
Ученая степень	нет
Стаж работы	22 года
Место работы и должность	главный архитектор проекта ООО «АВЕРО ГРУП»
Решение уполномоченного органа по аттестации экспертов на проведение экспертизы с указанием объектов экспертизы	<p>приказ Министерства культуры Российской Федерации от 30.08.2023 № 2519:</p> <ul style="list-style-type: none"> • <u>выявленные объекты культурного наследия в целях обоснования целесообразности включения данных объектов в реестр:</u> <ul style="list-style-type: none"> • документы, обосновывающие включение объектов культурного наследия в реестр; • документы, обосновывающие отнесение объекта культурного наследия к историко-культурным заповедникам, особо ценным объектам культурного наследия народов Российской Федерации либо объектам всемирного

	культурного и природного наследия; <ul style="list-style-type: none"> • проектная документация на проведение работ по сохранению объектов культурного наследия; • документация, обосновывающая границы защитной зоны объекта культурного наследия; • проекты зон охраны объекта культурного наследия.
--	--

Сведения о заказчике экспертизы:

Наименование	Общество с ограниченной ответственностью "АРХ-КУЛЬТ"
ИНН, ОГРН	ИНН 7415110998 ОГРН 1227400034267

Информация об ответственности за достоверность сведений:

Я, нижеподписавшийся, эксперт государственной историко-культурной экспертизы Николаева Вероника Николаевна, признаю свою ответственность за соблюдение принципов проведения государственной историко-культурной экспертизы, установленных статьей 29 Федерального закона от 25.06.2002 г. № 73-ФЗ «Об объектах культурного наследия (памятниках истории и культуры) народов Российской Федерации», Положением о государственной историко-культурной экспертизе, утвержденным постановлением Правительства Российской Федерации от 15 июля 2009 г. № 569 и отвечаю за достоверность сведений, изложенных в настоящем заключении экспертизы.

Настоящим подтверждаю, что предупрежден об уголовной ответственности за дачу заведомо ложных сведений по статье 307 Уголовного кодекса Российской Федерации, содержание которой мне известно и понятно.

Отношения эксперта и Заказчика экспертизы.

Эксперт:

- не имеют родственных связей с Заказчиком экспертизы (далее - Заказчик) (его должностными лицами, работниками);
- не состоят в трудовых отношениях с Заказчиком;
- не имеют долговых или иных имущественных обязательств перед Заказчиком;
- не владеют ценными бумагами, акциями (долями участия, паями в уставных капиталах) Заказчика;
- не заинтересованы в результатах исследований и решений, вытекающих из настоящего заключения экспертизы, с целью получения выгоды в виде денег, ценностей, иного имущества, услуг имущественного характера или имущественных прав для себя или третьих лиц.

Правовые основания для проведения экспертизы:

1. Федеральный закон от 25 июня 2002 года № 73-ФЗ «Об объектах культурного наследия (памятниках истории и культуры) народов Российской Федерации»;
2. Закон Челябинской области от 12 мая 2015 года N 168-ЗО «Об объектах культурного наследия (памятниках истории и культуры) в Челябинской области»
3. Положение о государственной историко-культурной экспертизе, утвержденное постановлением Правительства Российской Федерации от 15 июля 2009 года № 569;
4. Положение о едином государственном реестре объектов культурного наследия (памятников истории и культуры) народов Российской Федерации, утвержденное приказом Министерства культуры Российской Федерации от 3 октября 2011 года № 954;
5. Требования к составлению проектов границ территории объектов культурного наследия, утвержденные приказом Министерства культуры Российской Федерации от 4 июня 2015 года № 1745;
6. Порядок проведения работ по выявлению объектов, обладающих признаками объекта культурного наследия, и государственному учету объектов, обладающих признаками объекта культурного наследия, утвержденный приказом Министерства культуры Российской Федерации от 2 июля 2015 года № 1905;
7. Порядок определения предмета охраны объекта культурного наследия, включенного в единый государственный реестр объектов культурного наследия (памятников истории и культуры) народов Российской Федерации в соответствии со статьей 64 Федерального закона от 25 июня 2002 года № 73-ФЗ «Об объектах культурного наследия (памятниках истории и культуры) народов Российской Федерации», утвержденный приказом Министерства культуры Российской Федерации от 13 января 2016 года № 28.

Цели экспертизы

Обоснование целесообразности включения в единый государственный реестр объектов культурного наследия (памятников истории и культуры) народов Российской Федерации выявленного объекта культурного наследия «Братская могила, где похоронены красноармейцы в голодные 1921-23 гг.», расположенного по адресу: г. Верхнеуральск, городское кладбище.

Объекты экспертизы

- Выявленный объект культурного наследия «Братская могила, где похоронены красноармейцы в голодные 1921-23 гг.», расположенный по адресу: г. Верхнеуральск, городское кладбище;
- Документы, обосновывающие включение в единый государственный реестр объектов культурного наследия (памятников истории и культуры) народов Российской Федерации

выявленного объекта культурного наследия «Братская могила, где похоронены красноармейцы в голодные 1921-23 гг.» расположенный по адресу: г. Верхнеуральск, городское кладбище.

Перечень документов, представленных Заказчиком

Копия приказа о включении объекта в перечень выявленных объектов культурного наследия Челябинской области, представляющих историческую, художественную или иную ценность, объектов, обладающих признаками объекта культурного наследия.

Сведения об обстоятельствах, повлиявших на процесс проведения и результаты экспертизы

Обстоятельства, повлиявшие на процесс проведения и результаты проведения экспертизы, отсутствуют.

Сведения о проведенных исследованиях в рамках экспертизы (примененные методы, объем и характера выполненных работ, результаты)

- Сбор сведений о земельных участках и объектах недвижимости в границах исследуемой территории;
- Ознакомление с объектом экспертизы, изучение документов, представленных Заказчиком экспертизы;
- Визуальный осмотр (натурное обследование) и фотофиксация Объекта и его территории;
- Сбор и анализ архивных, библиографических, научно-исследовательских материалов по рассматриваемому объекту и прилегающей к нему территории;
- Анализ собранных сведений и материалов;
- Разработка предмета охраны рассматриваемого объекта;
- Разработка границ территории рассматриваемого объекта, разработка режимов использования земель и требований к градостроительным регламентам в границах территории рассматриваемого объекта;
- Консультирование с заказчиком экспертизы по содержательным вопросам относительно объекта экспертизы;
- Формулирование вывода экспертизы, составление заключения экспертизы в виде Акта государственной историко-культурной экспертизы.

Факты и сведения, выявленные и установленные в результате проведенных исследований.

- Исторические сведения об объекте

Голод охватил ряд губерний ещё до жестокой засухи 1921 года. Так, уже осенью 1920 года от недостатка продовольствия страдали Калужская, Орловская, Тульская и Царицынская

губернии, а к зиме голод охватил ещё пять губерний. Широко применявшаяся большевиками продразвёрстка, призванная обеспечить пропитанием Красную Армию, рабочих и управленцев в крупных городах, и сменивший её продналог (введённый декретом ВЦИК от 21 марта 1921 г.), оказавшийся ничуть не легче, создали тяжелейшее положение во многих регионах страны. Продразвёрстка, а не засуха 1921 года, стала основной причиной разорения сельского хозяйства к 1921 году и страшной трагедии, связанной с голодом в Поволжье, на Южном Урале и в других регионах.

В октябре 1921 года объявлена неделя помощи голодающим. Газета «Красный пахарь» (Орган Верхне-Уральского уездного комитета РКП(б)) сообщала: «В станице Янгельской собрали помощь в виде денег и продовольствия».

Уфимская губернская чрезвычайная комиссия по борьбе с контрреволюцией и саботажем сообщала в начале января 1922 года: «Запасы суррогатов, птица и мелкий скот уничтожены. Стихийно уничтожается крупный скот. В некоторых уездах число голодающих достигает 95%, смертность – 30%, есть случаи людоедства».

На весну 1922 года пришёлся пик голода, который свирепствовал на фоне целого ряда эпидемий. Тиф появился ещё в конце первой мировой войны. Зараза охватила сначала фронтовых солдат, а отсюда уже была перенесена в тыл. Толпы солдат и дезертиров возвращались назад, в родные деревни оборванными и грязными.

Голод сопровождался массовым опуханием и распространением, помимо тифа, холеры, цинги, дизентерии, септической ангины, вызванной употреблением перезимовавших зёрен пшеницы, картофеля. Люди в муках голода были вынуждены употреблять в пищу крыс, собак, кошек, трупы павших животных. Высокую смертность порождали простейшие простудные заболевания.

Во младенчестве умирало множество новорожденных, эпидемия оспы выкашивала малолетних детей и подростков. В январе 1922 года в сведениях об умерших от голода и истощения по городу Верхнеуральску и уезду отмечалось: «Данные о смерти от голода поступают весьма неаккуратно, так например в пос. Фершампенуазском за 2 недели, т.е. с 1-го по 15 января умерло от голода по докладу представителя на съезде 30 человек, а сведений на таковых в здравотделе нет. Кроме того, с 15 января по 1 февраля оказалось подобранными на улицах 90 трупов, каковые не захоронены за отсутствием технических и денежных средств...»

Безумие охватывало людей. В Верхнеуральском уезде фиксировались многочисленные факты людоедства, которое получило в губернии довольно широкое распространение.

№ 1. Акт обследования состояния кладбища г. Верхнеуральска 27 января 1922 г.

«1922 г. января 27 дня председатель уездного Верхнеуральского исполнительного комитета тов. Шкаев, заведующий уездным отделом здравоохранения Акулов и секретарь Савельев в присутствии нижеподписавшихся граждан Верхнеуральска составили настоящий акт, в следующем. Вследствие стихийного действия бедствия голода, последствием которого явилось массовое вымирание Верхнеуральска и его окрестностей, причем было обнаружено и зафиксировано до 15 января 175 подобных случаев и все эти умершие от голода были похоронены одновременно, но с 15 января смертность от голода стала доходить от 25 до 30 человек в день (детей и взрослых). Прибыв сего числа для обозрения мертвецкой при местных городских кладбищах, там оказалось не похороненных умерших от голода 90 трупов без гробов и 15 в гробах, причем по объяснению кладбищенского сторожа Хорохорина оказывается, что граждане привозят трупы на себе или на животных и складывают их около кладбищенских ворот или около дверей мертвецкой, и что все попытки со стороны сторожа к принуждению привозивших трупы родственников копать могилы категоричный отказ, так как родственники эти объясняли, что они вследствие длительной голодовки и сами истощены и не в состоянии копать могилу а тем паче примерзшую глубоко землю. Комиссия постановила записать об этом в настоящий акт, копии с которого представить уисполкому, губздраву и губисполкому.

Подлинный за надлежащими подписями

С подлинным верно: Секретарь А.В.»

№ 2. Показания сторожа Верхнеуральского кладбища З. Хорохорина о попытке расхищения трупов, поступивших для захоронения

«29 января 1922 г.

1922 года января 29 дня я заведующий Верхнеуральским уездным отделом здравоохранения Акулов составил настоящий протокол о нижеследующем:

Состоящий при местных христианских кладбищах сторож Захар Хорохорин лично мне заявил, что 21 января к нему прибыло на кладбище в сторожку, где он живет, группа граждан города Верхнеуральска и одна из гражданок, не объяснившая свою фамилию попросила у сторожа тов. Хорохорина мяса для употребления в пищу, и когда Хорохорин ей сказал, что лично так же голодает и мяса у него никакого нет, то женщина эта указала на мертвецкую где у Хорохорина очень много скопилось трупов умерших от голода. Поняв в чем дело, сторож Хорохорин был настолько возмущен, что не постеснялся эту гражданку в грубой форме из комнаты выгнать, пригрозив ей тюрьмой, после чего все указанные граждане с кладбища скрылись, причем 28 января с. г. через неделю после этого неизвестный мужчина, привез гроб с трупом и заявил, что это умерла та самая женщина, которая просила у него

Хорохорина человеческого мяса в пищу, о вышеизложенном постановил записать в настоящий протокол, копию с которого предоставить в уисполком и здравотдел.

Подлинный за надлежащими подписями

С подлинным верно: секретарь губкомпомгола А. В.»

– Современная градостроительная ситуация

Объект расположен в западной части кладбища города Верхнеуральска в границах дорог 75К-006 и 75К-072. Автомобильная дорога 75К-006 общего пользования регионального значения, проходит по территориям Чебаркульского городского округа (1 км), Чебаркульского муниципального района (42 км), Уйского муниципального района (72,54 км), Верхнеуральского муниципального района (76,56 км), Агаповского муниципального района (22,51 км), Магнитогорского городского округа (1,7 км). Автомобильная дорога общего пользования регионального значения 75К-072, проходит по территории Верхнеуральского муниципального района (66 км).

Рельеф в квартале естественный, имеет спокойный характер.

– Визуальное восприятие объекта

Сохранность условий визуального восприятия объекта в его историко-градостроительной и природной среде обеспечивается пешеходными маршрутами зрительного восприятия вблизи объекта на территории кладбища.

– Объект представляет собой гранитный камень с габаритами 1,8х0,8х 1,2 м с металлической табличкой с надписью: «Выявленный объект культурного наследия Челябинской области «Братская могила жертвам голода 1921-1922 г.г.» Подлежит государственной охране. Лица, причинившие вред объекту культурного наследия, несут в соответствии с законодательством Российской Федерации».

Сведения о наименовании объекта

«Братская могила, где похоронены красноармейцы в голодные 1921-23 гг.»

Сведения о времени возникновения или дате создания объекта, датах основных изменений (перестроек) данного объекта и (или) датах связанных с ним исторических событий

1921-1923 гг.

Сведения о местонахождении объекта

г. Верхнеуральск, городское кладбище

Сведения о категории историко-культурного значения объекта

Выявленный объект культурного наследия.

Сведения о виде объекта

Памятник.

Сведения о границах территории объекта, включая текстовое и графическое описание местоположения этих границ, перечень координат характерных точек этих границ в системе координат, установленной для ведения государственного кадастра объектов недвижимости

Границы территории не утверждены; описание границ территории разработано в составе настоящей экспертизы и представлен в приложениях к настоящему акту экспертизы.

Фотографическое (графическое) изображение объекта

Современная фотофиксация объекта представлена в приложении.

Перечень документов и материалов, собранных и полученных при проведении экспертизы:

Материалы фотофиксации рассматриваемого объекта (дата выполнения фотофиксации август 2023 г.)

Перечень специальной, технической и справочной литературы, использованной при проведении экспертизы:

Методические пособия, включая законодательные и подзаконные акты:

1. Национальный стандарт РФ ГОСТ Р 55528-2013 «Состав и содержание научно-проектной документации по сохранению объектов культурного наследия. Памятники истории и культуры. Общие требования», утвержденный приказом Федерального агентства по техническому регулированию и метрологии от 28 августа 2013 года № 593-с;
2. Национальный стандарт Российской Федерации ГОСТ Р 56891.1 – 2016 Сохранение объектов культурного наследия. Термины и определения. Часть 1 Общие понятия, состав и содержание научно-проектной документации, утвержденным приказом Федерального агентства по техническому регулированию и метрологии от 10 марта 2016 года № 134-ст;
3. Национальный стандарт Российской Федерации ГОСТ Р 56891.2 – 2016 Сохранение объектов культурного наследия. Термины и определения. Часть 2 Памятники истории и культуры, утвержденным приказом Федерального агентства по техническому регулированию и метрологии от 10 марта 2016 года № 135-ст.
4. Методика установления границ территории объектов культурного наследия (памятников истории и культуры), разработанные государственным унитарным предприятием «Научно-исследовательский и проектный институт генерального плана города Москвы» по заказу Комитета по архитектуре и градостроительству города Москвы в 2008 году;
5. Методические указания по проведению комплексных историко-культурных исследований), разработанные государственным унитарным предприятием «Научно-

исследовательский и проектный институт генерального плана города Москвы» по заказу Комитета по архитектуре и градостроительству города Москвы в 2009 году;

6. Методические указания по определению предмета охраны для объектов, предложенных к включению в реестр объектов культурного наследия, выявленных объектов культурного наследия и объектов культурного наследия федерального и регионального значения (памятников истории и культуры), подготовленные по заказу Комитета по культурному наследию города Москвы (Москомнаследие) в 2011 году ООО «ПФ-Градо».

Список литературы:

1. Игорь Георгиевич Непеин/ Жатва Смерти. Голод в Челябинской губернии в 1921 - 1922 гг.;
2. Центральный государственный архив общественных объединений республики Башкортостан (ЦГАООРБ) фонд 1 Уфимский губернский комитет РКП(б);
3. Объединенный государственный архив Челябинской области (ОГАЧО) фонд П-77 Челябинский губернский комитет РКП(б) фонд 3 80 Челябинский губернская Комиссия помощи голодающим б). Опубликованные источники;
4. Каракулов Дмитрий Владимирович/ Голод 1921-1922 гг. на Урале/ Специальность 07.00.02 - Отечественная история/ Екатеринбург – 2000, с. 24.

Обоснование выводов экспертизы

Экспертное заключение подготовлено по изучению представленных на экспертизу документов и проведения необходимых дополнительных исследований и оценок, основываясь на содержании Федерального закона «Об объектах культурного наследия (памятниках истории и культуры) народов Российской Федерации», других документов, указанных в п. 14 настоящего акта.

– Объем и содержание представленных заявителем (Заказчиком) документов достаточны для принятия решения и формулирования однозначного вывода настоящей экспертизы.

– Представленная на экспертизу документация обеспечивает достижение целей – обоснования включения объекта культурного наследия в реестр, определения категории историко-культурного значения объекта культурного наследия, в соответствии со статьей 28 Федерального закона «Об объектах культурного наследия (памятниках истории и культуры) народов Российской Федерации».

– Вывод экспертизы формулируется в соответствии со статьей 20 (пункт а) Положения о государственной историко-культурной экспертизе, утвержденного постановлением Правительства Российской Федерации от 15 июля 2009 года № 569.

- Целесообразность включения объекта в реестр обоснована его историко-культурной ценностью, в соответствии со статьей 18 (п. 2, 3, 4), статьей 32 Федерального закона «Об объектах культурного наследия (памятниках истории и культуры) народов Российской Федерации».
- Историко-культурная ценность соответствует особенностям объекта (предмета охраны), послужившим (принимаемым настоящей экспертизой) основаниями для включения объекта в государственный реестр объектов культурного наследия, в соответствии со статьей 18 Федерального закона «Об объектах культурного наследия (памятниках истории и культуры) народов Российской Федерации».
- Определение историко-культурной ценности объекта:
Объект обладает градостроительной ценностью как часть исторической среды Верхнеуральского кладбища.
Объект обладает исторической и мемориальной ценностью, как подлинный монумент, возведенный на братской могиле, где похоронены красноармейцы в голодные 1921-23 гг.
- Категория историко-культурного значения объекта культурного наследия экспертом определяется в соответствии со статьей 4 Федерального закона от 25.06.2002 № 73-ФЗ «Об объектах культурного наследия (памятниках истории и культуры) народов Российской Федерации»: «объекты культурного наследия регионального значения - объекты, обладающие историко-архитектурной, художественной, научной и мемориальной ценностью, имеющие особое значение для истории и культуры субъекта Российской Федерации».
- Наименование объекта культурного наследия «Братская могила, где похоронены красноармейцы в голодные 1921-23 гг.» экспертом определяется в соответствии с статьей 4 Федерального закона от 25.06.2002 № 73-ФЗ «Об объектах культурного наследия (памятниках истории и культуры) народов Российской Федерации»: «объекты культурного наследия регионального значения – объекты, обладающие историко-архитектурной, художественной, научной и мемориальной ценностью, имеющие особое значение для истории и культуры муниципального образования».
- Границы территории объекта (включая текстовое и графическое описания местоположения этих границ, перечень координат характерных точек этих границ), определены в ходе настоящей экспертизы с учетом особенностей объекта культурного наследия, включая степень его сохранности и этапы развития, и соответствуют ст. 3.1 Федерального закона от 25.06.2002 № 73-ФЗ.

Вывод

Современное состояние объекта, сохранность его подлинных исторических элементов характеризуют наличие особенностей объекта (предмета охраны), представляющих основания для включения объекта в государственный реестр объектов культурного наследия; Считать обоснованным (положительное заключение) включение в единый государственный реестр объектов культурного наследия (памятников истории и культуры) народов Российской Федерации объекта культурного наследия.

– Наименование: **«Братская могила, где похоронены красноармейцы в голодные 1921-23 гг.»**

– Время создания (возникновения) объекта и (или) дата связанного с ним исторического события: **1921-1923 гг.**

– Адрес (местонахождение): **г. Верхнеуральск, городское кладбище**

– Вид объекта: **памятник (памятник истории)**

– Категория историко-культурного значения: **объект культурного наследия регионального значения**

– **Предмет охраны:** в соответствии с проектом, представленным в приложении:

1. Градостроительные характеристики

Историческое местоположение объекта в градостроительной среде – объект расположен в западной части кладбища Верхнеуральска и представляет собой место захоронения красноармейцев, похороненных в голодные годы 1921-1923 гг.

2. Архитектурные и конструктивные характеристики

Конфигурация и габаритные размеры памятника.

Объект представляет собой гранитный камень с габаритами 1,8х0,8х 1,2 м с металлической табличкой.

3. Материалы

Гранит.

– Границы территории: в соответствии с проектом, представленным в приложении.

Перечень приложений к заключению экспертизы

1. Материалы, предоставленные заказчиком государственной историко-культурной экспертизы объекта культурного значения.

2. Картографические и фотоматериалы по объекту экспертизы.

3. Материалы современной фотофиксации (август 2023 г.).

4. Проект предмета охраны объекта культурного наследия.

5. Проект границ территории объекта культурного наследия.

Эксперт государственной
историко-культурной экспертизы

В.Н. Николаева

Дата оформления Акта государственной историко-культурной экспертизы: 30.09.2023 г.

Приложения

**К акту государственной историко-культурной экспертизы
выявленного объекта культурного наследия в целях обоснования
целесообразности включения такого объекта в единый государственный реестр
объектов культурного наследия (памятников истории и культуры) народов
Российской Федерации
«Братская могила, где похоронены красноармейцы в голодные 1921-23 гг.»,
расположенного по адресу: г. Верхнеуральск, городское кладбище**

**Материалы, предоставленные заказчиком государственной историко-культурной
экспертизы объекта культурного значения**



МИНИСТЕРСТВО КУЛЬТУРЫ ЧЕЛЯБИНСКОЙ ОБЛАСТИ

П Р И К А З

14.06.2016

Челябинск

№ 167

Об утверждении перечня выявленных объектов культурного наследия Челябинской области, представляющих историческую, художественную или иную культурную ценность

Во исполнение ст. 64 Федерального закона от 25 июня 2002 года № 73-ФЗ «Об объектах культурного наследия (памятниках истории и культуры) народов Российской Федерации» и с учетом выявления новых объектов культурного наследия

ПРИКАЗЫВАЮ:

1. Утвердить перечень выявленных объектов культурного наследия Челябинской области, представляющих историческую, художественную или иную культурную ценность, 2016 г. (прилагается).

2. Управлению государственной охраны объектов культурного наследия (Баландин А.А.) организовать работу по включению выявленных объектов культурного наследия Челябинской области в единый государственный реестр объектов культурного наследия (памятников истории и культуры) народов Российской Федерации.

3. Контроль за исполнением настоящего приказа возложить на заместителя Министра культуры Челябинской области Я.Н. Комиссарову.

Министр культуры

А.В. Бетехтин

Перечень выявленных объектов культурного наследия Челябинской области, представляющих историческую, художественную или иную культурную ценность, 2016 г.

498	Монумент героям гражданской войны (ск.Я.Савочкин, Арх.ного Чертовиков В.А.)	памятник монументальн. искусства	1967 г.	памятник	Верхнеуральск. муниципальный район	Верхнеуральск	Гора Извоз	Гора Извоз	удовлетворительное	Ист.-культурн. опорный план и проект охр.зон г. Верхнеуральска Челябин. обл., 2004 г.
499	Братская могила, где похоронены красноармейцы в годы 1921-23 гг.	памятник истории	1921-23 гг.	памятник	Верхнеуральск. муниципальный район	Верхнеуральск	городское кладбище	городское кладбище		Ист.-культурн. опорный план и проект охр.зон г. Верхнеуральска Челябин. обл., 2004 г.
500	Обелиск "Павшим за власть Советов в 1918-19 гг." (ск. Сафронтов В.П.)	памятник монументальн. искусства	1957 г.	памятник	Верхнеуральск. муниципальный район	Верхнеуральск	горсад	горсад	неудовлетворительное	Ист.-культурн. опорный план и проект охр.зон г. Верхнеуральска Челябин. обл., 2004 г.
501	Здание двухэтажное каменное	памятник архитектуры и градостроительства	до 1917 г.	памятник	Верхнеуральск. муниципальный район	Верхнеуральск	Еремينا ул., 31	Еремина ул., 31		Список вновь выявленных объектов от 1996 г. № 19
502	Дом купца Якушева	памятник архитектуры и градостроительства	1879 г.	памятник	Верхнеуральск. муниципальный район	Верхнеуральск	Каслинская ул., 1	Каслинская ул., 1		Ист.-культурн. опорный план и проект охр.зон г. Верхнеуральска Челябин. обл., 2004 г.
503	Лавка торговая	памятник архитектуры и градостроительства	к. XIX - н. XX вв.	памятник	Верхнеуральск. муниципальный район	Верхнеуральск	Красноармейская ул., 58	Красноармейская ул., 56а		Ист.-культурн. опорный план и проект охр.зон г. Верхнеуральска Челябин. обл., 2004 г.
504	Здание конторы ремзавода двухэтажное	памятник архитектуры и градостроительства	до 1917 г.	памятник	Верхнеуральск. муниципальный район	Верхнеуральск	Ленина ул.	Ленина ул.		Ист.-культурн. опорный план и проект охр.зон г. Верхнеуральска Челябин. обл., 2004 г.
505	Памятник "Солдату-освободителю" 1941-45 гг. (ск.Панов Г.П.)	памятник монументальн. искусства	1969 г.	памятник	Верхнеуральск. муниципальный район	Верхнеуральск	Ленина ул.	Ленина ул.	удовлетворительное	Ист.-культурн. опорный план и проект охр.зон г. Верхнеуральска Челябин. обл., 2004 г.

Филиал публично-правовой компании "Роскадастр" по Карачаево-Черкесской Республике
полное наименование органа регистрации права

Выписка из Единого государственного реестра недвижимости об объекте недвижимости

Сведения о характеристиках объекта недвижимости

На основании запроса от 25.10.2023, поступившего на рассмотрение 25.10.2023, сообщаем, что согласно записям Единого государственного реестра недвижимости:


Раздел 1 Лист 1

Земельный участок	
вид объекта недвижимости	
Лист № 1 раздела 1	Всего листов раздела 1: 2
25.10.2023г. № КУВИ-001/2023-241612806	Всего разделов: 5
Кадастровый номер:	74:06:1002075:5
Номер кадастрового квартала:	74:06:1002075
Дата присвоения кадастрового номера:	25.10.2013
Условный номер 74-74-06/001/2014-024	Всего листов выписки: 7
Местоположение:	Челябинская область, р-н Верхнеуральский, к востоку от жилой застройки, между автодорогами Магнитогорск - Челябинск, Верхнеуральск - Петропавловский.
Площадь:	99030 +/- 110
Кадастровая стоимость, руб.:	1000203
Кадастровые номера расположенных в пределах земельного участка объектов недвижимости:	74:06:1002075:6
Кадастровые номера объектов недвижимости, из которых образован объект недвижимости:	данные отсутствуют
Кадастровые номера образованных объектов недвижимости:	данные отсутствуют
Категория земель:	Земли населенных пунктов
Виды разрешенного использования:	для размещения кладбища
Сведения о кадастровом инженере:	данные отсутствуют
Сведения о лесах, водных объектах и об иных природных объектах, расположенных в пределах земельного участка:	данные отсутствуют
Сведения о том, что земельный участок полностью расположен в границах зоны с особыми условиями использования территории, территории объекта культурного наследия, публичного сервитута:	данные отсутствуют
Сведения о том, что земельный участок расположен в границах особой экономической зоны, территории опережающего социально-экономического развития, зоны территориального развития в Российской Федерации, игорной зоны:	данные отсутствуют

 ДОКУМЕНТ ПОДПИСАН ЭЛЕКТРОННОЙ ПОДПИСЬЮ	
Сертификат: 00B80505740FC838D357668C83451038 Выдана: ФЕДЕРАЛЬНАЯ СЛУЖБА ГОСУДАРСТВЕННОЙ РЕГИСТРАЦИИ КАДАСТРА И КАРТОГРАФИИ Действителен с 27.06.2023 по 19.09.2024	
ПОЛНОЕ НАИМЕНОВАНИЕ ДОЛЖНОСТИ	
ИНИЦИАЛЫ, ФАМИЛИЯ	

Лист 2

Земельный участок вид объекта недвижимости		
Лист № 2 раздела 1	Всего листов раздела 1: 2	Всего листов выписки: 7
25.10.2023г. № КУВИ-001/2023-241612806		
Кадастровый номер: 74:06:1002075:5		
Сведения о том, что земельный участок расположен в границах особо охраняемой природной территории, охотничьих угодий, лесничеств:	Земельный участок расположен в границах: 74:00-11.55	
Сведения о результатах проведения государственного земельного надзора:	данные отсутствуют	
Сведения о расположении земельного участка в границах территории, в отношении которой утвержден проект межевания территории:	данные отсутствуют	
Условный номер земельного участка:	данные отсутствуют	
Сведения о принятии акта и (или) заключении договора, предусматривающих предоставление в соответствии с земельным законодательством исполнителем органом государственной власти или органом местного самоуправления, находящегося в государственной или муниципальной собственности земельного участка для строительства наемного дома социального использования или наемного дома коммерческого использования:	данные отсутствуют	
Сведения о том, что земельный участок или земельные участки образованы на основании решения об изъятии земельного участка и (или) расположенного на нем объекта недвижимости для государственных или муниципальных нужд:	данные отсутствуют	
Сведения о том, что земельный участок образован из земель или земельного участка, государственная собственность на которые не разграничена:	данные отсутствуют	
Сведения о наличии земельного спора о местоположении границ земельных участков:	данные отсутствуют	
Статус записи об объекте недвижимости:	Сведения об объекте недвижимости имеют статус "актуальные"	
Особые отметки:	Для данного земельного участка обеспечен доступ посредством земельного участка (земельных участков) с кадастровым номером (кадастровыми номерами): земли общего пользования. Сведения, необходимые для заполнения раздела: 4 - Сведения о частях земельного участка, отсутствуют.	
Получатель выписки:	Министерство строительства и инфраструктуры Челябинской области	


 ДОКУМЕНТ ПОДПИСАН ЭЛЕКТРОННОЙ ПОДПИСЬЮ	
Сертификат: 00B956B-401C838D-3B376ACD842108 Владелец: ФЕДЕРАЦИЯ Л СЛУЖБА ГОСУДАРСТВЕННОЙ РЕГИСТРАЦИИ КАДАСТРА И КАРТОГРАФИИ Действителен с 27.06.2023 по 19.08.2024	
ПОЛНОЕ НАИМЕНОВАНИЕ ДОЛЖНОСТИ	
ИННИЦИАЛЫ, ФАМИЛИЯ	

Раздел 2 Лист 3

Выписка из Единого государственного реестра недвижимости об объекте недвижимости
Сведения о зарегистрированных правах

Земельный участок	
вид объекта недвижимости	
Лист № 1 раздела 2	Всего листов раздела 2: 2
Всего листов раздела 2: 2	Всего разделов: 5
Всего листов выписки: 7	
25.10.2023г. № КУВН-001/2023-241612806	
Катастровый номер: 74:06:1002075:5	

1	Правообладатель (правообладатели):	1.1	Верхнеуральское городское поселение Верхнеуральского муниципального района Челябинской области
	Сведения о возможности предоставления третьим лицам персональных данных физического лица:	1.1.1	данные отсутствуют
2	Вид, номер, дата и время государственной регистрации права:	2.1	Собственность 74-74-06/001/2014-24 17.01.2014 00:00:00
3	Сведения об осуществлении государственной регистрации сделки, права без необходимого в силу закона согласия третьего лица, органа:	3.1	данные отсутствуют
4	Ограничение прав и обременение объекта недвижимости:		не зарегистрировано
5	Договоры участия в долевом строительстве:		не зарегистрировано
6	Заявленные в судебном порядке права требования:		данные отсутствуют
7	Сведения о возможности предоставления третьим лицам персональных данных физического лица		данные отсутствуют
8	Сведения о возращении в отношении зарегистрированного права:		данные отсутствуют
9	Сведения о наличии решения об изъятии объекта недвижимости для государственных и муниципальных нужд:		данные отсутствуют
10	Сведения о невозможности государственной регистрации без личного участия правообладателя или его законного представителя:		данные отсутствуют
11	Правопритязания и сведения о наличии поступивших, но не рассмотренных заявлений о проведении государственной регистрации права (перехода, прекращения права), ограничения права или обременения объекта недвижимости, сделки в отношении объекта недвижимости:		отсутствуют



Полное наименование должности

Инициалы, фамилия

Лист 4

Земельный участок			
Вид объекта недвижимости			
Лист № 2 раздела 2	Всего листов раздела 2: 2	Всего разделов: 5	Всего листов выписки: 7
25.10.2023г. № КУВИ-001/2023-241612806			
Кадастровый номер: 74:06:1002075:5			
11	Сведения о невозможности государственной регистрации перехода, прекращения, ограничения права на земельный участок из земель сельскохозяйственного назначения: данные отсутствуют		

ПОЛНОЕ ИМЕННОЕ ДОЛЖНОСТИ	
ДОКУМЕНТ ПОДПИСАН ЭЛЕКТРОННОЙ ПОДПИСЬЮ	
Сертификат: 06B05687401CE380D4E376ACDC832108	
Выдана: ФЕДЕРАЛЬНАЯ СЛУЖБА ГОСУДАРСТВЕННОЙ РЕГИСТРАЦИИ, КАДАСТРА И БЪЮРОГЕОДЕЗИИ	
Действителен с 27.06.2023 по 09.09.2024	
ИНИЦИАЛЫ, ФАМИЛИЯ	

Выписка из Единого государственного реестра недвижимости об объекте недвижимости

Описание местоположения земельного участка


Земельный участок		
Вид объекта недвижимости		
Лист № 1 раздела 3	Всего листов раздела 3: 1	Всего разделов: 5
25.10.2023г. № КУВИ-001/2023-241612806		Всего листов выписки: 7
Кадастровый номер: 74:06:1002075:5		

План (чертеж, схема) земельного участка



Масштаб 1:4000

Условные обозначения

 ДОКУМЕНТ ПОДПИСАН ЭЛЕКТРОННОЙ ПОДПИСЬЮ Сертификат: 00B006B7401CB38D93576ACD9425108 Выдан: ФЕДЕРАЛЬНАЯ СЛУЖБА ГОСУДАРСТВЕННОЙ РЕГИСТРАЦИИ БАЛАСТРА И КАРТОГРАФИИ Действителен с 27.06.2023 по 19.09.2024		инициалы, фамилия
ПОЛНОЕ НАИМЕНОВАНИЕ ДОЛЖНОСТИ		

Выписка из Единого государственного реестра недвижимости об объекте недвижимости
Описание местоположения земельного участка

Земельный участок			
вид объекта недвижимости			
Лист № 1 раздела 3.1		Всего листов раздела 3.1: 1	Всего разделов: 5
25.10.2023г. № КУВН-001/2023-241612806		74:06:1002075:5	
Кадастровый номер:			

№ п/п	Номер точки начальной	Номер точки конечной	Дирекционный угол	Горизонтальное проложение, м	Описание закрепления на местности	Кадастровые номера смежных участков	Сведения об адресах правообладателей смежных земельных участков
1	2	3	4	5	6	7	8
1	1.1.1	1.1.2	70°36,2'	37,31	данные отсутствуют	данные отсутствуют	данные отсутствуют
2	1.1.2	1.1.3	78°41,4'	0,05	данные отсутствуют	данные отсутствуют	данные отсутствуют
3	1.1.3	1.1.4	349°41,7'	2,12	данные отсутствуют	данные отсутствуют	данные отсутствуют
4	1.1.4	1.1.5	71°33,9'	2,34	данные отсутствуют	данные отсутствуют	данные отсутствуют
5	1.1.5	1.1.6	165°12,8'	2,04	данные отсутствуют	данные отсутствуют	данные отсутствуют
6	1.1.6	1.1.7	70°18'	201,86	данные отсутствуют	данные отсутствуют	данные отсутствуют
7	1.1.7	1.1.8	101°54,5'	4,31	данные отсутствуют	данные отсутствуют	данные отсутствуют
8	1.1.8	1.1.9	131°52,9'	142,56	данные отсутствуют	данные отсутствуют	данные отсутствуют
9	1.1.9	1.1.10	229°27,5'	397,98	данные отсутствуют	данные отсутствуют	данные отсутствуют
10	1.1.10	1.1.11	320°36,5'	59,11	данные отсутствуют	данные отсутствуют	данные отсутствуют
11	1.1.11	1.1.12	231°40,1'	139,2	данные отсутствуют	данные отсутствуют	данные отсутствуют
12	1.1.12	1.1.13	320°43,1'	149,43	данные отсутствуют	данные отсутствуют	данные отсутствуют
13	1.1.12	1.1.12			данные отсутствуют	74:06:0000000:4395, 74:06:000000000:2610	адрес отсутствует; данные отсутствуют
14	1.1.13	1.1.1	46°12,8'	285,45	данные отсутствуют	данные отсутствуют	данные отсутствуют
15	1.2.14	1.2.15	177°57,8'	9,01	данные отсутствуют	74:06:1002075:4	данные отсутствуют
16	1.2.15	1.2.16	87°58,7'	19	данные отсутствуют	74:06:1002075:4	данные отсутствуют
17	1.2.16	1.2.17	357°54,0'	9,01	данные отсутствуют	74:06:1002075:4	данные отсутствуют
18	1.2.17	1.2.14	267°58,7'	18,99	данные отсутствуют	74:06:1002075:4	данные отсутствуют



ДОКУМЕНТ ПОДПИСАН
ЭЛЕКТРОННОЙ ПОДПИСЬЮ

Сертификат: 00B903957401C9382B3576ACDC8425108
Выдает: ФЕДЕРАЛЬНАЯ СЛУЖБА ГОСУДАРСТВЕННОЙ
РЕГИСТРАЦИИ КАДАСТРА И КАРТОГРАФИИ
Действителен с 27.06.2023 по 19.09.2024

ПОЛНОЕ НАИМЕНОВАНИЕ ДОЛЖНОСТИ

ИНИЦИАЛЫ, ФАМИЛИЯ


Выписка из Единого государственного реестра недвижимости об объекте недвижимости

Описание местоположения земельного участка

Земельный участок	
вид объекта недвижимости	
Лист № 1 раздела 3.2	Всего листов раздела 3.2: 1
Всего листов выписки: 7	
25.10.2023г. № КУВИ-001/2023-241612806	
Кадастровый номер: 74:06:1002075:5	
Систематизировать стран	

Сведения о характерных точках границы земельного участка

Номер точки	Координаты, м		Описание закрепления на местности	Средняя квадратичная погрешность определения координат характерных точек границ земельного участка, м
	X	Y		
1	2	3	4	5
1	464122.04	2181409.49	Закрепление отсутствует	0.1
2	464134.43	2181444.68	Закрепление отсутствует	0.1
3	464134.44	2181444.73	Закрепление отсутствует	0.1
4	464136.53	2181444.35	Закрепление отсутствует	0.1
5	464137.27	2181446.57	Закрепление отсутствует	0.1
6	464135.3	2181447.09	Закрепление отсутствует	0.1
7	464204.24	2181636.81	Закрепление отсутствует	0.1
8	464203.35	2181641.03	Закрепление отсутствует	0.1
9	464108.18	2181747.17	Закрепление отсутствует	0.1
10	463849.5	2181444.73	Закрепление отсутствует	0.1
11	463895.18	2181407.22	Закрепление отсутствует	0.1
12	463808.85	2181298.03	Закрепление отсутствует	0.1
13	463924.52	2181203.42	Закрепление отсутствует	0.1
1	464122.04	2181409.49	Закрепление отсутствует	0.1
2	463929.93	2181269.52	Закрепление отсутствует	0.1
3	463930.6	2181288.5	Закрепление отсутствует	0.1
4	463921.6	2181288.83	Закрепление отсутствует	0.1
1	463920.93	2181269.84	Закрепление отсутствует	0.1
1	463929.93	2181269.52	Закрепление отсутствует	0.1


 ДОКУМЕНТ ПОДПИСАН
 ЭЛЕКТРОННОЙ ПОДПИСЬЮ
 Сертификат: 00B056B7401C838D2B3576ACDC8425108
 Владелец: ФЕДЕРАЛЬНАЯ СЛУЖБА ГОСУДАРСТВЕННОЙ
 РЕГИСТРАЦИИ, КАДАСТРА И КАРТОГРАФИИ
 Действителен: с 27.06.2023 по 19.09.2024

ПОЛНОЕ НАИМЕНОВАНИЕ ДОЛЖНОСТИ

ИНИЦИАЛЫ, ФАМИЛИЯ

Картографические и иконографические материалы по объекту экспертизы

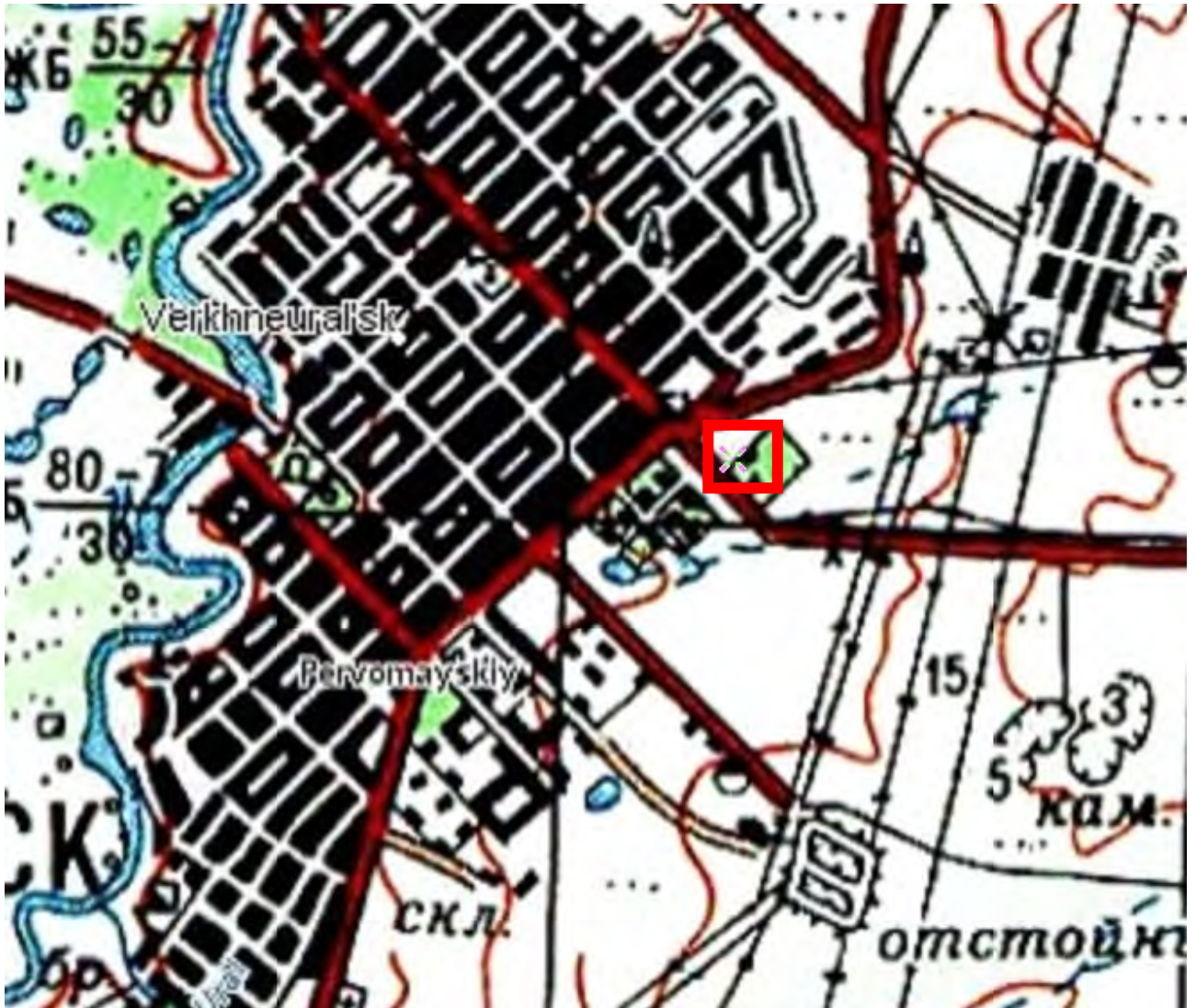


Рис.1. Фрагмент плана г. Верхнеуральска 1970-1990-е гг.



Расположение рассматриваемого объекта

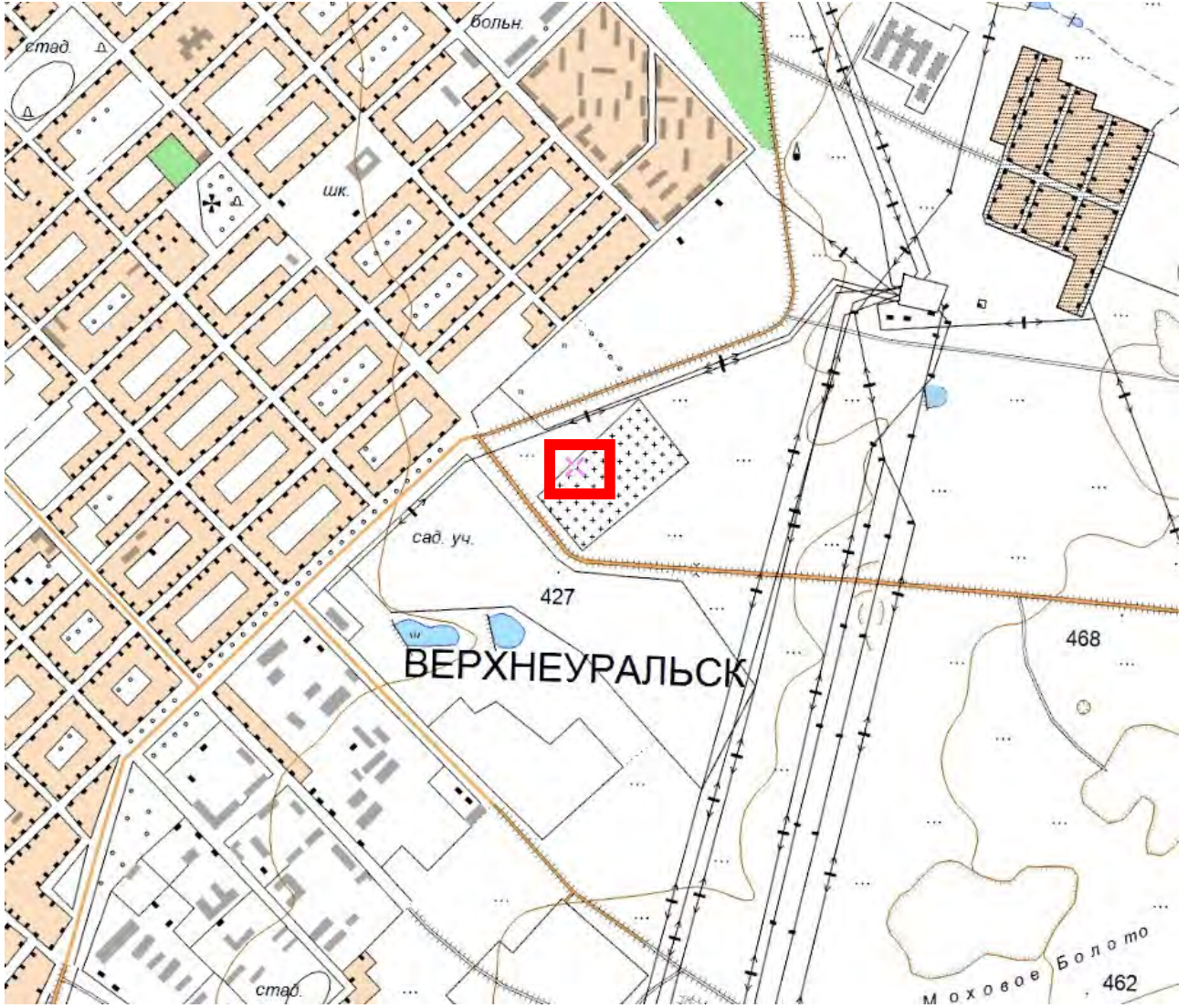


Рис.2. Фрагмент топографической карты г. Верхнеуральска 2001 г.



Расположение рассматриваемого объекта



Рис.4. Спутниковый снимок Верхнеуральска 2023 г.



Расположение рассматриваемого объекта. Кадастровый номер участка
74:06:1002075:6

МАТЕРИАЛЫ СОВРЕМЕННОЙ ФОТОФИКСАЦИИ

Фото.1. Вид на объект «Братская могила, где похоронены красноармейцы в голодные 1921-23 гг.» расположенный по адресу: г. Верхнеуральск, городское кладбище.

Гранитный камень с металлической табличкой.

Автор съемки: Карякина Е.А.

Съемка выполнена фотоаппаратом: Canon EOS 90D.

Август 2023 г.



Фото.2. Вид на объект «Братская могила, где похоронены красноармейцы в голодные 1921-23 гг.» расположенный по адресу: г. Верхнеуральск, городское кладбище.

Гранитный камень с металлической табличкой.

Автор съемки: Карякина Е.А.

Съемка выполнена фотоаппаратом: Canon EOS 90D.

Август 2023 г.



Фото.3. Вид на объект «Братская могила, где похоронены красноармейцы в голодные 1921-23 гг.» расположенный по адресу: г. Верхнеуральск, городское кладбище.

Гранитный камень с металлической табличкой.

Автор съемки: Карякина Е.А.

Съемка выполнена фотоаппаратом: Canon EOS 90D.

Август 2023 г.



Фото.4. Вид на объект «Братская могила, где похоронены красноармейцы в голодные 1921-23 гг.» расположенный по адресу: г. Верхнеуральск, городское кладбище.

Гранитный камень с металлической табличкой.

Автор съемки: Карякина Е.А.

Съемка выполнена фотоаппаратом: Canon EOS 90D.

Август 2023 г.



Фото.5. Вид на объект «Братская могила, где похоронены красноармейцы в голодные 1921-23 гг.» расположенный по адресу: г. Верхнеуральск, городское кладбище.

Гранитный камень с металлической табличкой.

Автор съемки: Карякина Е.А.

Съемка выполнена фотоаппаратом: Canon EOS 90D.

Август 2023 г.



Фото.6. Вид на объект «Братская могила, где похоронены красноармейцы в голодные 1921-23 гг.» расположенный по адресу: г. Верхнеуральск, городское кладбище.

Гранитный камень с металлической табличкой.

Автор съемки: Карякина Е.А.

Съемка выполнена фотоаппаратом: Canon EOS 90D.

Август 2023 г.



Фото.7. Вид на объект «Братская могила, где похоронены красноармейцы в голодные 1921-23 гг.» расположенный по адресу: г. Верхнеуральск, городское кладбище.

Гранитный камень с металлической табличкой.

Автор съемки: Карякина Е.А.

Съемка выполнена фотоаппаратом: Canon EOS 90D.

Август 2023 г.

ПРОЕКТ

предмета охраны объекта культурного наследия «Братская могила, где похоронены красноармейцы в голодные 1921-23 гг.» расположенный по адресу: г. Верхнеуральск, городское кладбище

1. Описание объекта

Голод охватил ряд губерний ещё до жестокой засухи 1921 года. Так, уже осенью 1920 года от недостатка продовольствия страдали Калужская, Орловская, Тульская и Царицынская губернии, а к зиме голод охватил ещё пять губерний. Широко применявшаяся большевиками продразвёрстка, призванная обеспечить пропитанием Красную Армию, рабочих и управленцев в крупных городах, и сменивший её продналог (введённый декретом ВЦИК от 21 марта 1921 г.), оказавшийся ничуть не легче, создали тяжелейшее положение во многих регионах страны. Продразвёрстка, а не засуха 1921 года, стала основной причиной разорения сельского хозяйства к 1921 году и страшной трагедии, связанной с голодом в Поволжье, на Южном Урале и в других регионах.

В октябре 1921 года объявлена неделя помощи голодающим. Газета «Красный пахарь» (Орган Верхне-Уральского уездного комитета РКП(б)) сообщала: «В станице Янгельской собрали помощь в виде денег и продовольствия.

Уфимская губернская чрезвычайная комиссия по борьбе с контрреволюцией и саботажем сообщала в начале января 1922 года: «Запасы суррогатов, птица и мелкий скот уничтожены. Стихийно уничтожается крупный скот. В некоторых уездах число голодающих достигает 95%, смертность – 30%, есть случаи людоедства».

На весну 1922 года пришёлся пик голода, который свирепствовал на фоне целого ряда эпидемий. Тиф появился ещё в конце первой мировой войны. Зараза охватила сначала фронтовых солдат, а отсюда уже была перенесена в тыл. Толпы солдат и дезертиров возвращались назад, в родные деревни оборванными и грязными.

Голод сопровождался массовым опуханием и распространением, помимо тифа, холеры, цинги, дизентерии, септической ангины, вызванной употреблением перезимовавших зёрен пшеницы, картофеля. Люди в муках голода были вынуждены употреблять в пищу крыс, собак, кошек, трупы павших животных. Высокую смертность порождали простейшие простудные заболевания.

Во младенчестве умирало множество новорожденных, эпидемия оспы выкашивала малолетних детей и подростков. В январе 1922 года в сведениях об умерших от голода и истощения по городу Верхнеуральску и уезду отмечалось: «Данные о смерти от голода поступают весьма неаккуратно, так например в пос. Фершампенуазском за 2 недели, т.е. с 1-го по 15 января умерло от голода по докладу представителя на съезде 30 человек, а сведений

на таковых в здравотделе нет. Кроме того, с 15 января по 1 февраля оказалось подобранными на улицах 90 трупов, каковые не захоронены за отсутствием технических и денежных средств...»

Безумие охватывало людей. В Верхнеуральском уезде фиксировались многочисленные факты людоедства, которое получило в губернии довольно широкое распространение.

№ 1. Акт обследования состояния кладбища г. Верхнеуральска 27 января 1922 г.

1922 г. января 27 дня председатель уездного Верхнеуральского исполнительного комитета тов. Шкаев, заведующий уездным отделом здравоохранения Акулов и секретарь Савельев в присутствии нижеподписавшихся граждан Верхнеуральска составили настоящий акт, в следующем. Вследствие стихийного действия бедствия голода, последствием которого явилось массовое вымирание Верхнеуральска и его окрестностей, причем было обнаружено и зафиксировано до 15 января 175 подобных случаев и все эти умершие от голода были похоронены одновременно, но с 15 января смертность от голода стала доходить от 25 до 30 человек в день (детей и взрослых). Прибыв сего числа для обозрения мертвецкой при местных городских кладбищах, там оказалось не похороненных умерших от голода 90 трупов без гробов и 15 в гробах, причем по объяснению кладбищенского сторожа Хорохорина оказывается, что граждане привозят трупы на себе или на животных и складывают их около кладбищенских ворот или около дверей мертвецкой, и что все попытки со стороны сторожа к принуждению привозивших трупы родственников копать могилы категоричный отказ, так как родственники эти объясняли, что они вследствие длительной голодовки и сами истощены и не в состоянии копать могилу а тем паче примерзшую глубоко землю. Комиссия постановила записать об этом в настоящий акт, копии с которого представить уисполкому, губздраву и губисполкому.

Подлинный за надлежащими подписями

С подлинным верно: Секретарь А.В.

№ 2. Показания сторожа Верхнеуральского кладбища З. Хорохорина о попытке расхищения трупов, поступивших для захоронения

29 января 1922 г.

1922 года января 29 дня я заведующий Верхнеуральским уездным отделом здравоохранения Акулов составил настоящий протокол о нижеследующем:

Состоящий при местных христианских кладбищах сторож Захар Хорохорин лично мне заявил, что 21 января к нему прибыло на кладбище в сторожку, где он живет, группа граждан города Верхнеуральска и одна из гражданок, не объяснившая свою фамилию попросила у сторожа тов. Хорохорина мяса для употребления в пищу, и когда Хорохорин ей сказал, что лично так же голодает и мяса у него никакого нет, то женщина эта указала на мертвецкую

где у Хорохорина очень много скопилось трупов умерших от голода. Поняв в чем дело, сторож Хорохорин был настолько возмущен, что не постеснялся эту гражданку в грубой форме из комнаты выгнать, пригрозив ей тюрьмой, после чего все указанные граждане с кладбища скрылись, причем 28 января с. г. через неделю после этого неизвестный мужчина, привез гроб с трупом и заявил, что это умерла та самая женщина, которая просила у него Хорохорина человеческого мяса в пищу, о вышеизложенном постановил записать в настоящий протокол, копию с которого предоставить в уисполком и здравотдел.

Подлинный за надлежащими подписями

С подлинным верно: секретарь губкомпомгола А. В.

Объект представляет собой гранитный камень с габаритами 1,8x0,8x 1,2 м с металлической табличкой с надписью: «Выявленный объект культурного наследия Челябинской области «Братская могила жертвам голода 1921-1922 г.г.» Подлежит государственной охране. Лица, причинившие вред объекту культурного наследия, несут в соответствии с законодательством Российской Федерации».

2. Анализ современной градостроительной ситуации

Объект расположен в западной части кладбища города Верхнеуральска в границах дорог 75К-006 и 75К-072. Автомобильная дорога 75К-006 общего пользования регионального значения, проходит по территориям Чебаркульского городского округа (1 км), Чебаркульского муниципального района (42 км), Уйского муниципального района (72,54 км), Верхнеуральского муниципального района (76,56 км), Агаповского муниципального района (22,51 км), Магнитогорского городского округа (1,7 км). Автомобильная дорога общего пользования регионального значения 75К-072, проходит по территории Верхнеуральского муниципального района (66 км).

Рельеф в квартале естественный, имеет спокойный характер.

Сохранность условий визуального восприятия объекта в его историко-градостроительной и природной среде обеспечивается пешеходными маршрутами зрительного восприятия вблизи объекта на территории кладбища.

3. Выводы по результатам комплексных исследований

При проведении историко-культурных и градостроительных исследований было выявлено, что рассматриваемый объект сохранил свое историческое местоположение и основные исторические объемно-пространственные характеристики.

Таким образом, на основании проведенных комплексных исследований в предмет охраны объекта культурного наследия рекомендуется включить:

Градостроительные характеристики

– Историческое местоположение объекта в градостроительной среде – объект расположен в западной части кладбища Верхнеуральска и представляет собой место захоронения красноармейцев, похороненных в голодные годы 1921-1923 гг.

Архитектурные и конструктивные характеристики


Конфигурация и габаритные размеры памятника.

– Гранитный камень с габаритами 1,8х 0,8х 1,2 м с металлической табличкой.

Материалы

– Гранит.

Утверждаемая часть предмета охраны объекта культурного наследия «Братская могила, где похоронены красноармейцы в голодные 1921-23 гг.» расположенный по адресу: г. Верхнеуральск, городское кладбище			
№ п/п	Видовая принадлежность предмета охраны	Предмет охраны	Фотофиксация
1	Градостроительные характеристики.	Историческое местоположение объекта в градостроительной среде – объект расположен в западной части кладбища Верхнеуральска и представляет собой место захоронения красноармейцев, похороненных в голодные годы 1921-1923 гг.	
2	Объемно-планировочное решение. Конфигурация и габаритные размеры памятника	Гранитный камень с габаритами 1,8x0,8x 1,2 м с металлической табличкой.	

3	Материалы	Гранит	
---	-----------	--------	---

ПРОЕКТ

границ территории объекта культурного наследия «Братская могила, где похоронены красноармейцы в голодные 1921-23 гг.», расположенного по адресу: Челябинская область, г. Верхнеуральск, городское кладбище.

Проектные решения

Границы территории устанавливаются на фактическое местоположение объекта культурного наследия с учетом сведений из ЕГРН. Граница проходит в 2 метрах от внешнего контура объекта культурного наследия.

Описание местоположения характерных (поворотных) точек границ территории объекта культурного наследия.

Сведения о местоположении границ объекта					
1. Система координат МСК-74 (зона 2)					
2. Сведения о характерных точках границ объекта					
Обозначение характерных точек границ	Координаты, м		Метод определения координат характерной точки	Средняя квадратическая погрешность положения характерной точки (Mt), м	Описание обозначения точки на местности (при наличии)
	X	Y			
1	2	3	4	5	6
1	464003,55	2181298,82	аналитический	0,1 м	-
2	464008,57	2181303,70	аналитический	0,1 м	-
3	464004,39	2181308,00	аналитический	0,1 м	-
4	463999,37	2181303,12	аналитический	0,1 м	-
1	464003,55	2181298,82	аналитический	0,1 м	-



Масштаб 1:500

Условные обозначения:

- Объект культурного наследия регионального значения "Братская могила, где похоронены красноармейцы в голодные 1921–23 гг.", расположенный по адресу: Челябинская область, г. Верхнеуральск, городское кладбище.

- Границы территории объекта культурного наследия

- 1**
 Номер характерной (поворотной) точки границ территории объекта культурного наследия

Режим использования территории объекта культурного наследия.

На территории объекта культурного наследия разрешается:

1. Проведение работ по сохранению объекта культурного наследия и его отдельных элементов без изменения особенностей, составляющих предмет охраны и выполненных на основании проектов, согласованных и утвержденных в установленном порядке.
2. Ведение хозяйственной деятельности, не противоречащей требованиям обеспечения сохранности объекта культурного наследия, и позволяющей обеспечить функционирование объекта культурного наследия в современных условиях.
3. Проведение работ по благоустройству территории с возможностью установки ограждения, не препятствующего визуальному восприятию объекта культурного наследия.
4. Размещение информационных конструкций об историко-культурной и мемориальной значимости объекта и связанной с ним территории.

На территории объекта культурного наследия запрещается:

1. Возведение объектов капитального строительства, а также некапитальных строений и сооружений, за исключением применения специальных мер, направленных на сохранение объекта культурного наследия (в т.ч. восстановление, воссоздание, восполнение частично или полностью утраченных элементов).
2. Возведение сплошных непрозрачных ограждений.
3. Организация свалок бытовых и иных отходов.
4. Проведение земляных, мелиоративных и иных работ, не связанных с сохранением объекта культурного наследия.
5. Изменение параметров и особенностей, составляющих предмет охраны объекта культурного наследия.
6. Прокладка инженерных коммуникаций.
7. Размещение любых рекламных конструкций.