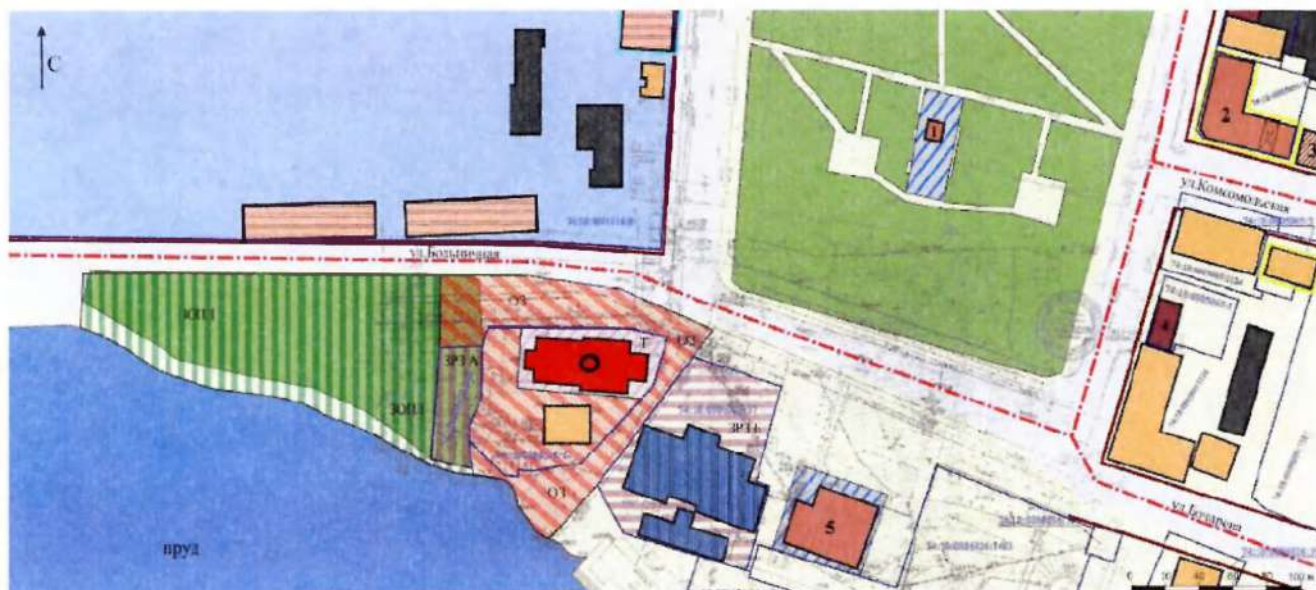












ПРИЛОЖЕНИЕ 1

к границам зон охраны объекта культурного наследия регионального значения
«Церковь Св. Николая», расположенного по
адресу: Челябинская область, г. Сатка,
ул. Бочарова, д. 2

План границ зон охраны объекта культурного наследия регионального значения
«Церковь Св. Николая», расположенного по адресу: Челябинская область,
г. Сатка, ул. Бочарова, д. 2



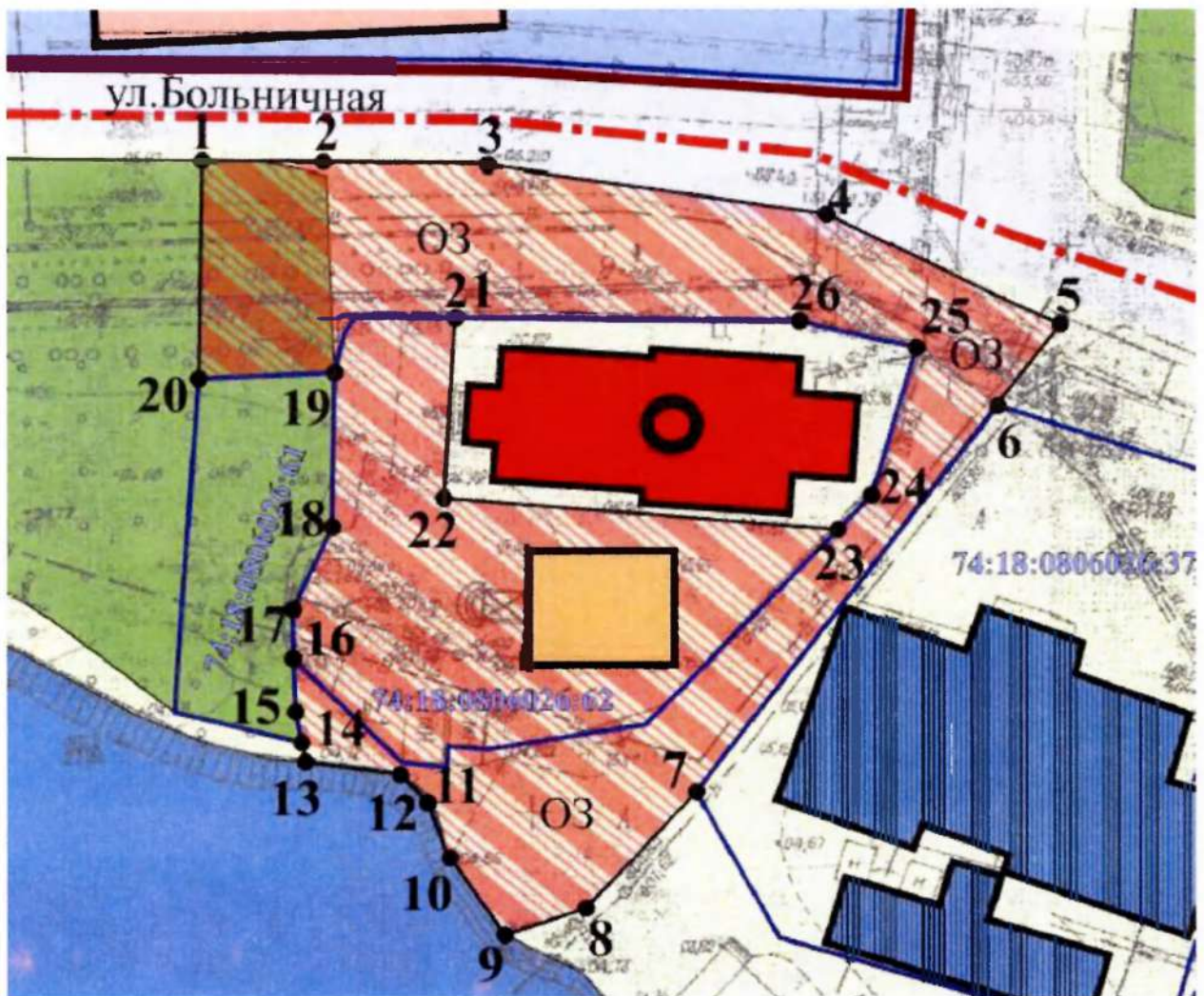
Условные обозначения к плану зон охраны объекта культурного наследия регионального значения «Церковь Св. Николая», расположенного по адресу: Челябинская область, г. Сатка, ул. Бочарова, д. 2:

-  - основные городские планировочные исторические оси
-  - граница земельных участков
-  - сохранившаяся историческая планировка на начало XX века
-  - утраченная историческая планировка начала XX века
-  - объект культурного наследия регионального значения «Церковь Св. Николая»
-  - объекты культурного наследия муниципального значения
-  - объекты культурного наследия регионального значения
-  - выявленные объекты культурного наследия
-  - фоновые исторические здания
-  - нейтральные общественные и жилые здания




-  - дисгармоничные здания и сооружения, гаражи, сараи
-  - зеленые насаждения активного общественного пользования
-  - территория завода
-  - здания, находящиеся в аварийном состоянии или утратившие свой облик
-  - архитектурные доминанты
-  - дороги и проезды
-  - кварталы
-  - территория объекта культурного наследия «Церковь Св. Николая»
-  - охранный зона объекта культурного наследия «Церковь Св. Николая»
-  - зона регулирования застройки и хозяйственной деятельности «А» объекта культурного наследия «Церковь Св. Николая»
-  - зона регулирования застройки и хозяйственной деятельности «Б» объекта культурного наследия «Церковь Св. Николая»
-  - зона охраняемого природного ландшафта объекта культурного наследия «Церковь Св. Николая»












ПРИЛОЖЕНИЕ 2
к границам зон охраны объекта культурного
наследия регионального значения
«Церковь Св. Николая», расположенного по
адресу: Челябинская область, г. Сатка,
ул. Бочарова, д. 2

План границ охранной зоны объекта культурного наследия регионального значения «Церковь Св. Николая», расположенного по адресу: Челябинская область, г. Сатка, ул. Бочарова, д. 2



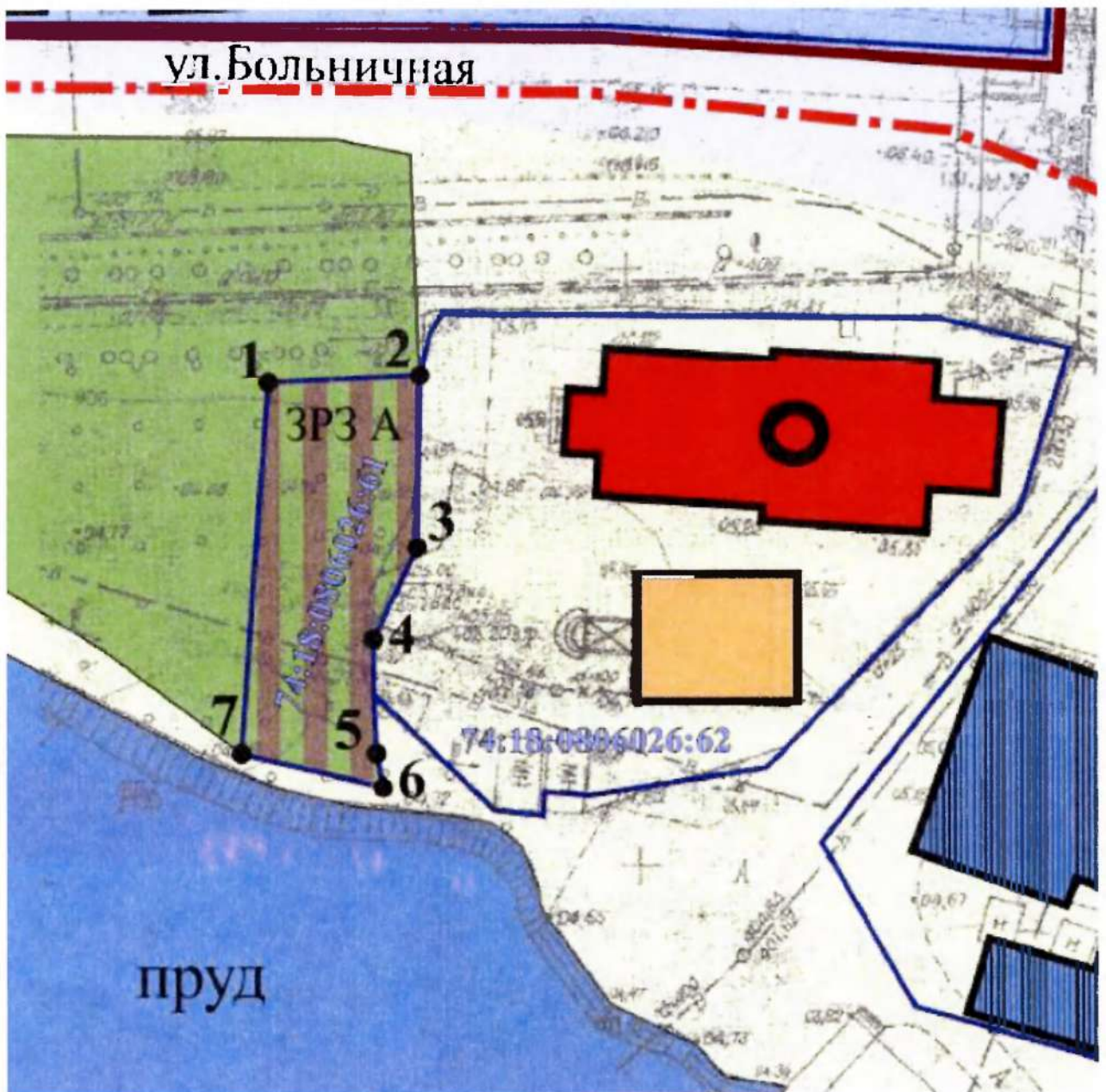
Условные обозначения к плану границ охранной зоны объекта культурного наследия регионального значения «Церковь Св. Николая», расположенного по адресу: Челябинская область, г. Сатка, ул. Бочарова, д. 2:

-  - основные городские планировочные исторические оси
-  - граница земельных участков
-  - сохранившаяся историческая планировка на начало XX века

	- объект культурного наследия регионального значения «Церковь Св. Николая»
	- фоновые исторические здания
	- нейтральные общественные и жилые здания
	- дисгармоничные здания и сооружения, гаражи, сараи
	- зеленые насаждения активного общественного пользования
	- территория завода
	- здания, находящиеся в аварийном состоянии или утратившие свой облик
	- архитектурные доминанты
	- дороги и проезды
	- кварталы
	- охранная зона объекта культурного наследия «Церковь Св. Николая»

ПРИЛОЖЕНИЕ 3
к границам зон охраны объекта культурного
наследия регионального значения
«Церковь Св. Николая», расположенного по
адресу: Челябинская область, г. Сатка,
ул. Бочарова, д. 2

План границ зоны регулирования застройки и хозяйственной деятельности
«А» объекта культурного наследия регионального значения «Церковь
Св. Николая», расположенного по адресу: Челябинская область, г. Сатка,
ул. Бочарова, д. 2



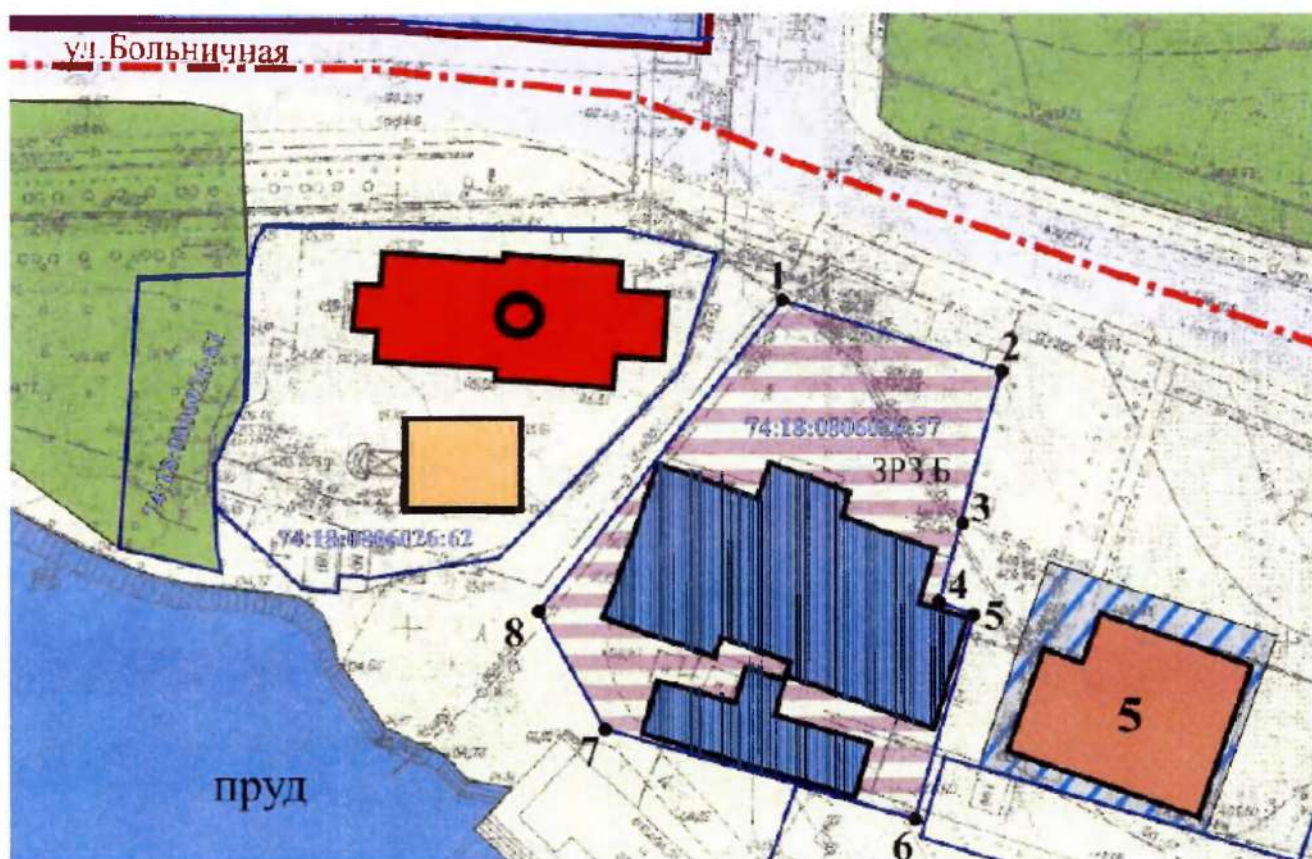
Условные обозначения к плану границ зоны регулирования застройки и хозяйственной деятельности «А» объекта культурного наследия регионального значения «Церковь Св. Николая», расположенного по адресу: Челябинская область, г. Сатка, ул. Бочарова, д. 2:

-  - основные городские планировочные исторические оси
-  - граница земельных участков
-  - сохранившаяся историческая планировка на начало XX века
-  - объект культурного наследия регионального значения «Церковь Св. Николая»
-  - нейтральные общественные и жилые здания
-  - дисгармоничные здания и сооружения, гаражи, сараи
-  - зеленые насаждения активного общественного пользования
-  - территория завода
-  - архитектурные доминанты
-  - дороги и проезды
-  - кварталы
-  - зона регулирования застройки и хозяйственной деятельности «А» объекта культурного наследия регионального значения «Церковь Св. Николая»
-  - предлагаемая авторами проекта территория объекта культурного наследия





ПРИЛОЖЕНИЕ 4











к границам зон охраны объекта культурного наследия регионального значения «Церковь Св. Николая», расположенного по адресу: Челябинская область, г. Сатка, ул. Бочарова, д. 2

План границ зоны регулирования застройки и хозяйственной деятельности «Б» объекта культурного наследия регионального значения «Церковь Св. Николая», расположенного по адресу: Челябинская область, г. Сатка, ул. Бочарова, д. 2



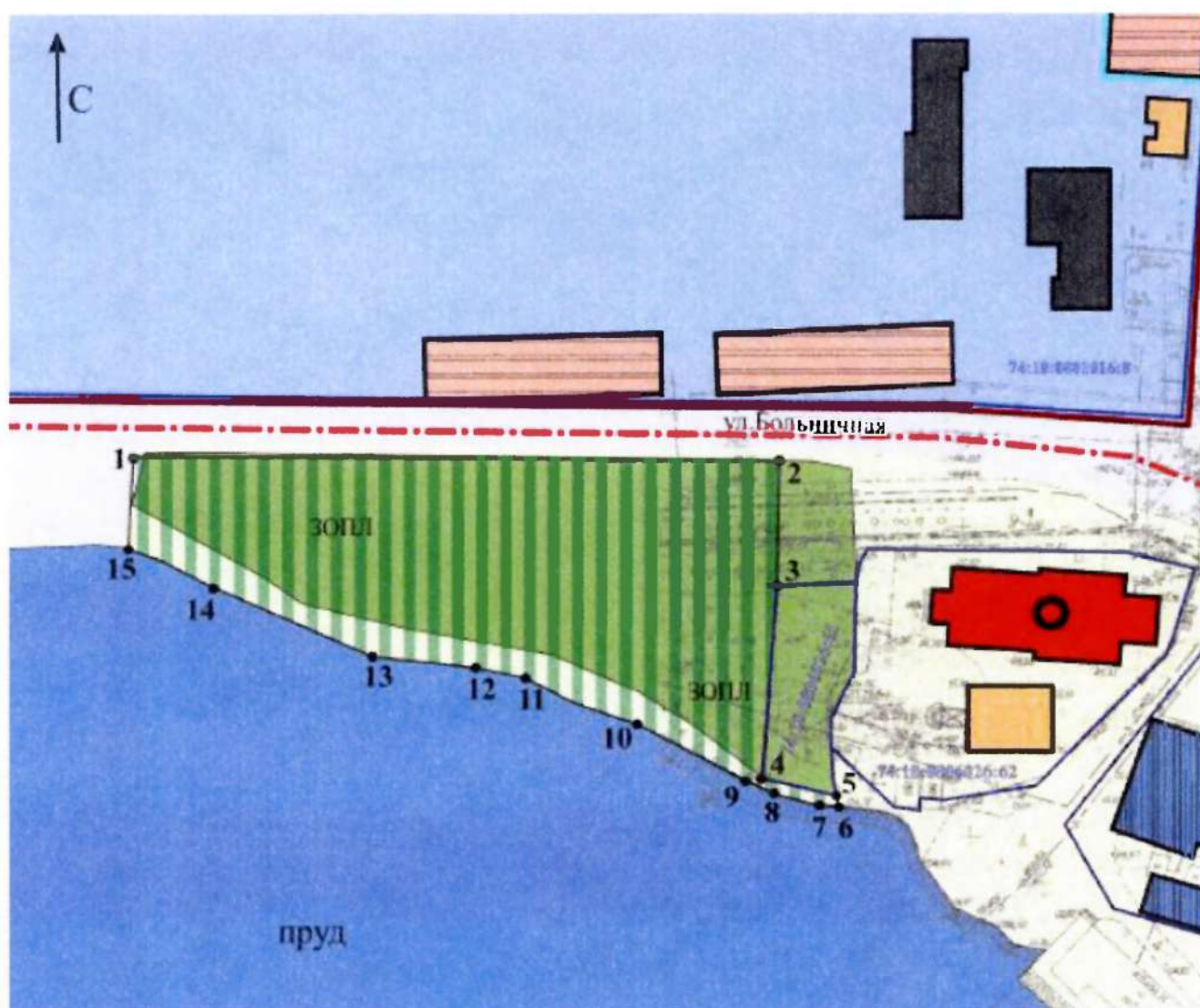
Условные обозначения к плану границ зоны регулирования застройки и хозяйственной деятельности «Б» объекта культурного наследия регионального значения «Церковь Св. Николая», расположенного по адресу: Челябинская область, г. Сатка, ул. Бочарова, 2:

-  - основные городские планировочные исторические оси
-  - граница земельных участков
-  - сохранившаяся историческая планировка на начало XX века
-  - объект культурного наследия регионального значения «Церковь Св. Николая»



-  - объекты культурного наследия регионального значения
-  - нейтральные общественные и жилые здания
-  - дисгармоничные здания и сооружения, гаражи, сараи
-  - зеленые насаждения активного общественного пользования
-  - территория завода
-  - архитектурные доминанты
-  - дороги и проезды
-  - кварталы
-  - предлагаемая авторами проекта территория объекта культурного наследия
-  - зона регулирования застройки и хозяйственной деятельности «Б» объекта культурного наследия регионального значения «Церковь Св. Николая»













ПРИЛОЖЕНИЕ 5
к границам зон охраны объекта культурного
наследия регионального значения
«Церковь Св. Николая», расположенного по
адресу: Челябинская область, г. Сатка,
ул. Бочарова, д. 2

План границ зоны охраняемого природного ландшафта объекта культурного наследия регионального значения «Церковь Св. Николая», расположенного по адресу: Челябинская область, г. Сатка, ул. Бочарова, д. 2



Условные обозначения к плану границ зоны охраняемого природного ландшафта объекта культурного наследия регионального значения «Церковь Св. Николая», расположенного по адресу: Челябинская область, г. Сатка, ул. Бочарова, д. 2:

-  - основные городские планировочные исторические оси
-  - граница земельных участков

-  - сохранившаяся историческая планировка на начало XX века
-  - объект культурного наследия регионального значения «Церковь Св. Николая»
-  - фоновые исторические здания
-  - нейтральные общественные и жилые здания
-  - дисгармоничные здания и сооружения, гаражи, сараи
-  - зеленые насаждения активного общественного пользования
-  - территория завода
-  - архитектурные доминанты
-  - дороги и проезды
-  - кварталы
-  - предлагаемые авторами проекта территория объекта культурного наследия
-  - зона охраняемого природного ландшафта