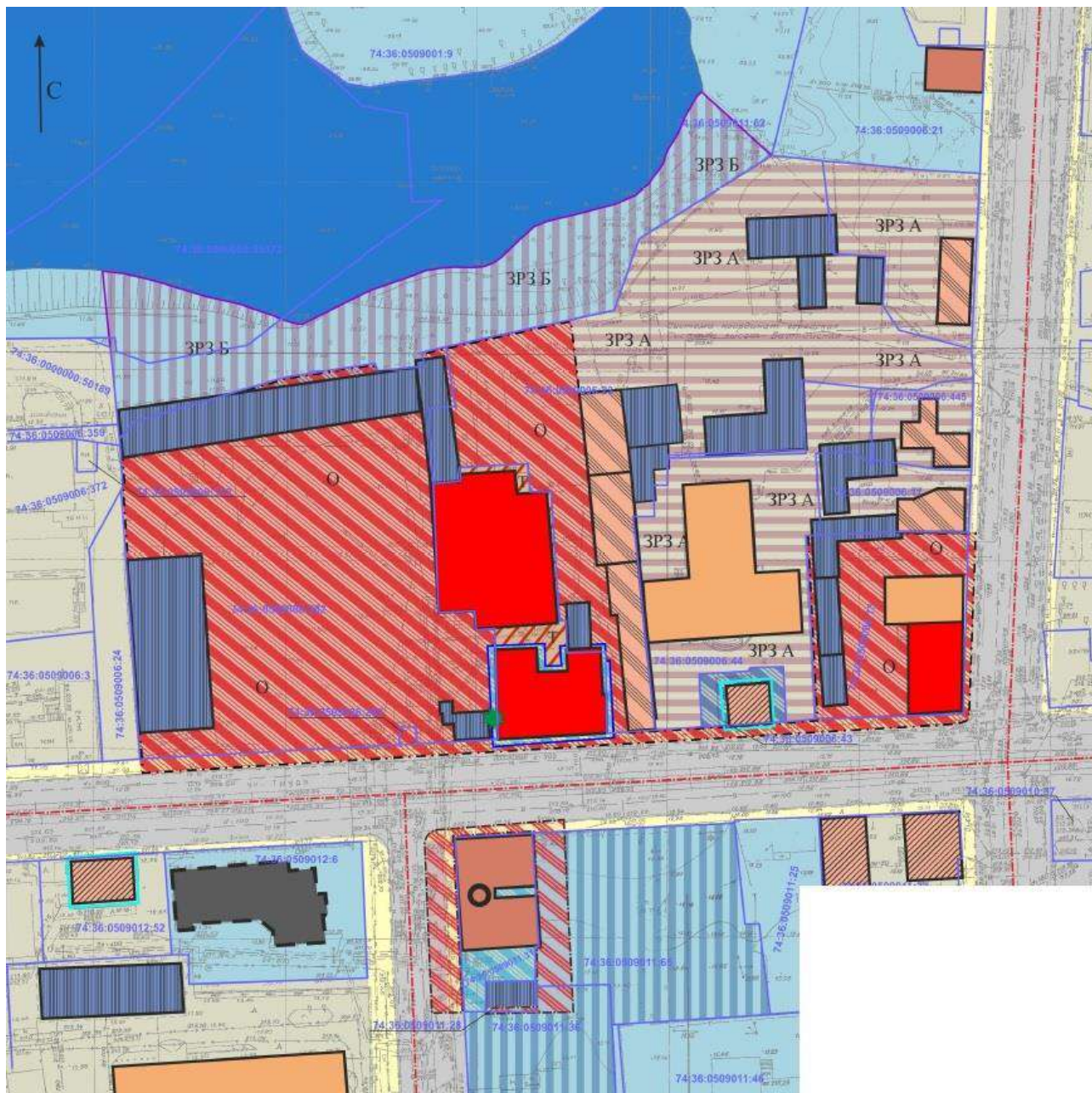






















План объединенных зон охраны объектов культурного наследия регионального значения: «Городская дума/Трамвайно-троллейбусное управление», расположенного по адресу: г. Челябинск, ул. Труда, д. 66; «Первая теплоэлектростанция города», расположенного по адресу: г. Челябинск, ул. Труда, д. 66; «Угловой двухэтажный каменный дом с лавкой купца Г. Н. Каширина», расположенного по адресу: г. Челябинск, ул. Свободы, д. 14/ул. Труда, д. 62.



Условные обозначения:






рассматриваемые объекты культурного наследия
регионального значения
























	объекты культурного наследия регионального значения
	выявленные объекты культурного наследия
	объекты ценной историко-архитектурной среды
	нейтральные общественные и жилые здания
	дисгармоничные здания и сооружения, гаражи
	архитектурные доминанты
	тротуары
	внутриквартальные территории
	пустыри, стоянки без твердого покрытия, котлованы
	дороги и проезды
	хвойное дерево (лиственница), посаженное в конце XIX века
	река Миасс
	ранее утвержденные границы территорий объектов культурного наследия
	ранее утвержденная охранная зона объекта культурного наследия «Особняк Бреслина» (Особняк Данцингера)
	зона регулирования застройки и хозяйственной деятельности объекта культурного наследия «Особняк Бреслина» (Особняк Данцингера)
	основные городские планировочные исторической оси
	границы земельных отводов
	предлагаемые границы территорий объектов культурного наследия
	рекомендуемые к присвоению статусу объектов культурного наследия (выявленные объекты)
	территория объекта культурного наследия регионального значения «Первая теплоэлектростанция города»
	единая охранная зона объектов культурного наследия
	единая зона регулирования застройки и хозяйственной деятельности «А»
	единая зона регулирования застройки и хозяйственной деятельности «Б»
	граница утвержденной территории объекта культурного наследия регионального значения «Городская дума/Трамвайно-троллейбусное управление»

План разбивки границ единой охранной зоны объектов культурного наследия регионального значения: «Городская дума/Трамвайно-троллейбусное управление», расположенного по адресу: г. Челябинск, ул. Труда, д. 66; «Первая теплоэлектростанция города», расположенного по адресу: г. Челябинск, ул. Труда, д. 66; «Угловой двухэтажный каменный дом с лавкой купца Г. Н. Каширина», расположенного по адресу: г. Челябинск, ул. Свободы, д. 14/ул. Труда, д. 62.

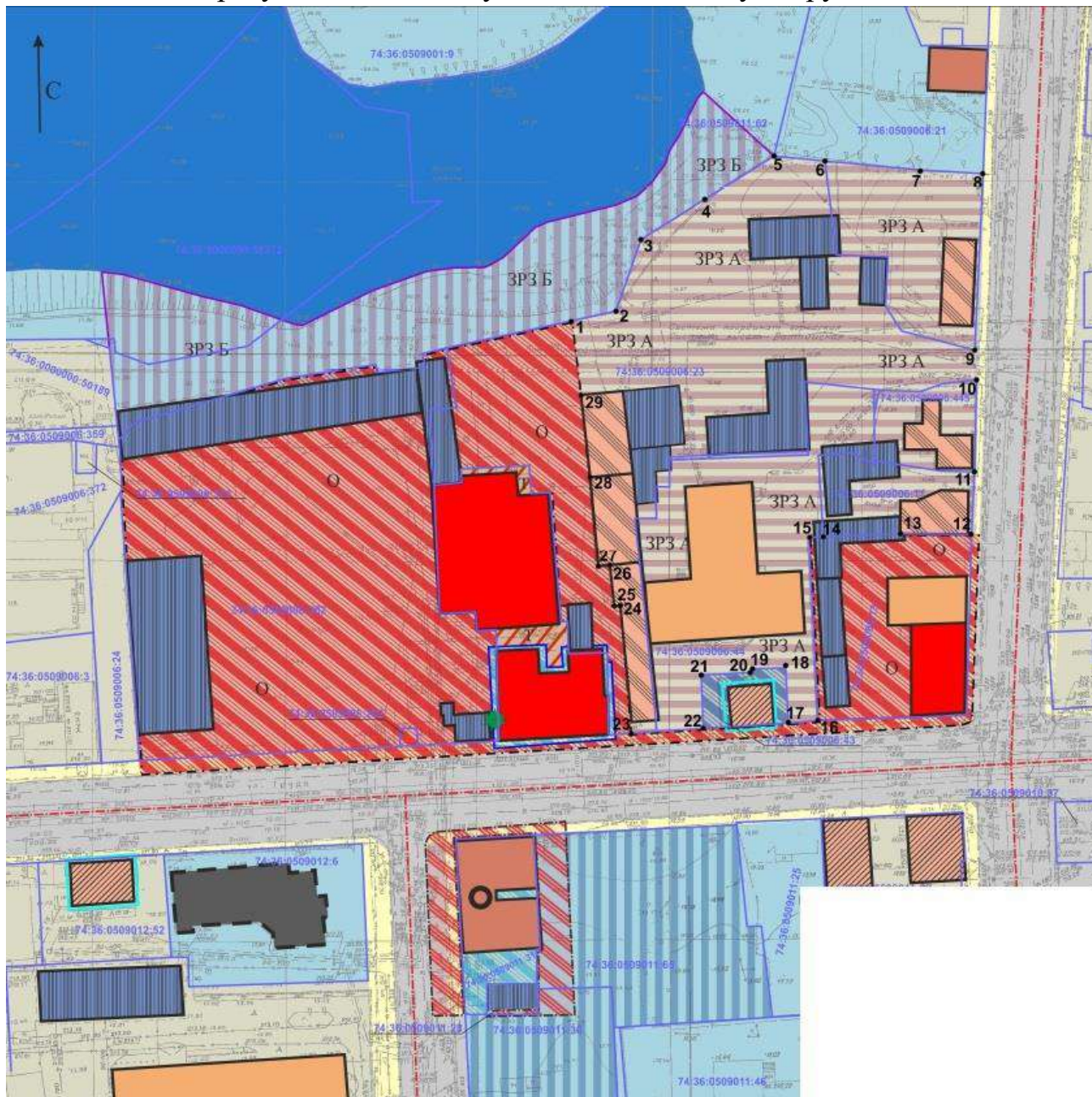


Условные обозначения:




-  рассматриваемые объекты культурного наследия регионального значения
-  объекты культурного наследия регионального значения
-  выявленные объекты культурного наследия
























	объекты ценной историко-архитектурной среды
	нейтральные общественные и жилые здания
	дисгармоничные здания и сооружения, гаражи
	архитектурные доминанты
	тротуары
	внутриквартальные территории
	пустыри, стоянки без твердого покрытия, котлованы
	дороги и проезды
	хвойное дерево (лиственница), посаженное в конце XIX века
	река Миасс
	ранее утвержденные границы территорий объектов культурного наследия
	ранее утвержденная охранная зона объекта культурного наследия «Особняк Бреслина» (Особняк Данцингера)
	зона регулирования застройки и хозяйственной деятельности объекта культурного наследия «Особняк Бреслина» (Особняк Данцингера)
	основные городские планировочные исторической оси
	границы земельных отводов
	предлагаемые границы территорий объектов культурного наследия
	рекомендуемые к присвоению статусу объектов культурного наследия (выявленные объекты)
	территория объекта культурного наследия регионального значения «Первая теплоэлектростанция города»
	единая охранная зона объектов культурного наследия
	единая зона регулирования застройки и хозяйственной деятельности «А»
	единая зона регулирования застройки и хозяйственной деятельности «Б»
	граница утвержденной территории объекта культурного наследия регионального значения «Городская дума/Трамвайно-троллейбусное управление»
	поворотные точки границ единой охранной зоны объектов культурного наследия

План разбивки границ единой зоны регулирования застройки и хозяйственной деятельности «А» объектов культурного наследия регионального значения: «Городская дума/Трамвайно-троллейбусное управление», расположенного по адресу: г. Челябинск, ул. Труда, д. 66; «Первая теплоэлектростанция города», расположенного по адресу: г. Челябинск, ул. Труда, д. 66; «Угловой двухэтажный каменный дом с лавкой купца Г. Н. Каширина», расположенного по адресу: г. Челябинск, ул. Свободы, д. 14/ул. Труда, д. 62.

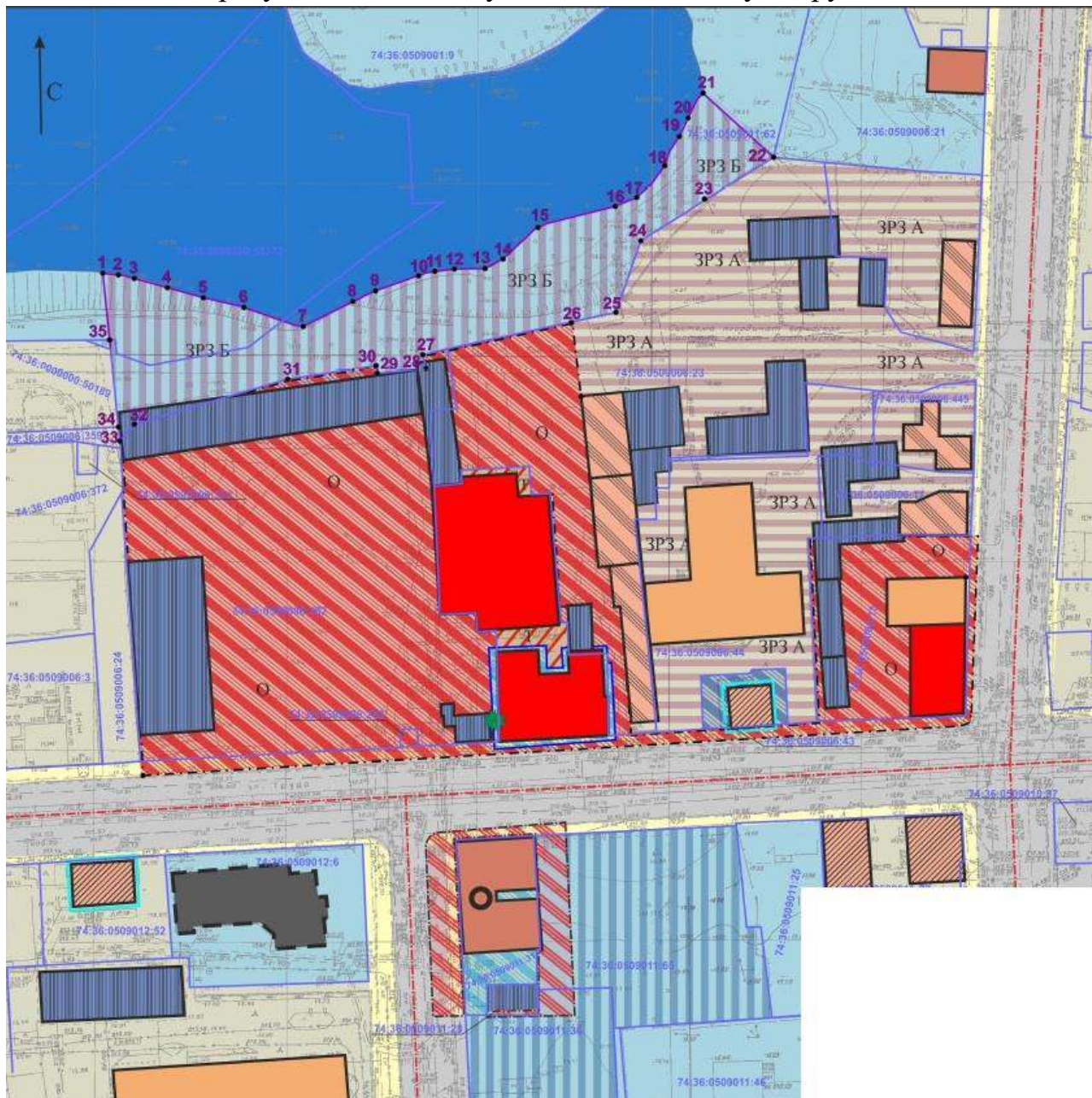


Условные обозначения:




-  рассматриваемые объекты культурного наследия регионального значения
-  объекты культурного наследия регионального значения
-  выявленные объекты культурного наследия
























	объекты ценной историко-архитектурной среды
	нейтральные общественные и жилые здания
	дисгармоничные здания и сооружения, гаражи
	архитектурные доминанты
	тротуары
	внутриквартальные территории
	пустыри, стоянки без твердого покрытия, котлованы
	дороги и проезды
	хвойное дерево (лиственница), посаженное в конце XIX века
	река Миасс
	ранее утвержденные границы территорий объектов культурного наследия
	ранее утвержденная охранная зона объекта культурного наследия «Особняк Бреслина» (Особняк Данцингера)
	зона регулирования застройки и хозяйственной деятельности объекта культурного наследия «Особняк Бреслина» (Особняк Данцингера)
	основные городские планировочные исторической оси
	границы земельных отводов
	предлагаемые границы территорий объектов культурного наследия
	рекомендуемые к присвоению статусу объектов культурного наследия (выявленные объекты)
	территория объекта культурного наследия регионального значения «Первая теплоэлектростанция города»
	единая охранная зона объектов культурного наследия
	единая зона регулирования застройки и хозяйственной деятельности «А»
	единая зона регулирования застройки и хозяйственной деятельности «Б»
	граница утвержденной территории объекта культурного наследия регионального значения «Городская дума/Трамвайно-троллейбусное управление»
	поворотные точки границ единой охранной зоны объектов культурного наследия

План разбивки границ единой зоны регулирования застройки и хозяйственной деятельности «Б» объектов культурного наследия регионального значения: «Городская дума/Трамвайно-троллейбусное управление», расположенного по адресу: г. Челябинск, ул. Труда, д. 66; «Первая теплоэлектростанция города», расположенного по адресу: г. Челябинск, ул. Труда, д. 66; «Угловой двухэтажный каменный дом с лавкой купца Г. Н. Каширина», расположенного по адресу: г. Челябинск, ул. Свободы, д. 14/ул. Труда, д. 62.



Условные обозначения:

-  рассматриваемые объекты культурного наследия регионального значения
-  объекты культурного наследия регионального значения
-  выявленные объекты культурного наследия

	объекты ценной историко-архитектурной среды
	нейтральные общественные и жилые здания
	дисгармоничные здания и сооружения, гаражи
	архитектурные доминанты
	тротуары
	внутриквартальные территории
	пустыри, стоянки без твердого покрытия, котлованы
	дороги и проезды
	хвойное дерево (лиственница), посаженное в конце XIX века
	река Миасс
	ранее утвержденные границы территорий объектов культурного наследия
	ранее утвержденная охранная зона объекта культурного наследия «Особняк Бреслина» (Особняк Данцингера)
	зона регулирования застройки и хозяйственной деятельности объекта культурного наследия «Особняк Бреслина» (Особняк Данцингера)
	основные городские планировочные исторической оси
	границы земельных отводов
	предлагаемые границы территорий объектов культурного наследия
	рекомендуемые к присвоению статусу объектов культурного наследия (выявленные объекты)
	территория объекта культурного наследия регионального значения «Первая теплоэлектростанция города»
	единая охранная зона объектов культурного наследия
	единая зона регулирования застройки и хозяйственной деятельности «А»
	единая зона регулирования застройки и хозяйственной деятельности «Б»
	граница утвержденной территории объекта культурного наследия регионального значения «Городская дума/Трамвайно-троллейбусное управление»
	поворотные точки границ единой охранной зоны объектов культурного наследия