



ГОСУДАРСТВЕННЫЙ КОМИТЕТ ОХРАНЫ ОБЪЕКТОВ КУЛЬТУРНОГО
НАСЛЕДИЯ ЧЕЛЯБИНСКОЙ ОБЛАСТИ

П Р И К А З

от «13» ноября 2019 г.

Челябинск

№ 571

Об утверждении границ территории, особых режимов использования земель и требований к градостроительным регламентам в границах данной территории объекта культурного наследия регионального значения «Памятник воинам-каслинцам, погибшим в Великой Отечественной войне 1941-1945 гг.», расположенного по адресу: Челябинская область, город Касли, улица Ломоносова, берег Красногвардейского озера

В соответствии с Федеральным законом от 25 июня 2002 г. № 73-ФЗ «Об объектах культурного наследия (памятниках истории и культуры) народов Российской Федерации», приказом Министерства культуры Российской Федерации от 4 июня 2015 г. № 1745 «Об утверждении требований к составлению проектов границ территорий объектов культурного наследия», Законом Челябинской области от 12 мая 2015 г. № 168-ЗО «Об объектах культурного наследия (памятниках истории и культуры) в Челябинской области», постановлением Губернатора Челябинской области от 21 июля 2016 г. № 197 «О Государственном комитете охраны объектов культурного наследия Челябинской области»

ПРИКАЗЫВАЮ:

1. Утвердить прилагаемые:

1) границы территории объекта культурного наследия регионального значения «Памятник воинам-каслинцам, погибшим в Великой Отечественной войне 1941-1945 гг.», расположенного по адресу: Челябинская область, город Касли, улица Ломоносова, берег Красногвардейского озера;

2) особые режимы использования земель и требования к градостроительным регламентам в границах территории объекта культурного наследия регионального значения «Памятник воинам-каслинцам, погибшим в Великой Отечественной войне 1941-1945 гг.», расположенного по адресу:

Челябинская область, город Касли, улица Ломоносова, берег Красногвардейского озера.

2. Направить копию настоящего приказа в администрацию Каслинского муниципального района в соответствии с Градостроительным кодексом Российской Федерации.


3. Обеспечить направление в федеральный орган исполнительной власти, уполномоченный Правительством Российской Федерации на осуществление государственного кадастрового учета, государственной регистрации прав, ведение Единого государственного реестра недвижимости, необходимых документов об утверждении границ территории, особых режимов использования земель и требований к градостроительным регламентам в границах данной территории объекта культурного наследия регионального значения «Памятник воинам-каслинцам, погибшим в Великой Отечественной войне 1941-1945 гг.», расположенного по адресу: Челябинская область, город Касли, улица Ломоносова, берег Красногвардейского озера, для внесения сведений в Единый государственный реестр недвижимости в соответствии с Федеральным законом от 13 июля 2015 года № 218-ФЗ «О государственной регистрации недвижимости».

4. Обеспечить внесение сведений о наличии территории объекта культурного наследия регионального значения «Памятник воинам-каслинцам, погибшим в Великой Отечественной войне 1941-1945 гг.», расположенного по адресу: Челябинская область, город Касли, улица Ломоносова, берег Красногвардейского озера, в федеральную государственную информационную систему территориального планирования в соответствии с Градостроительным кодексом Российской Федерации.

5. Организацию исполнения настоящего приказа возложить на начальника отдела охраны объектов культурного наследия Н.А. Степанову.

6. Контроль за исполнением настоящего приказа оставляю за собой.

Председатель
Государственного комитета



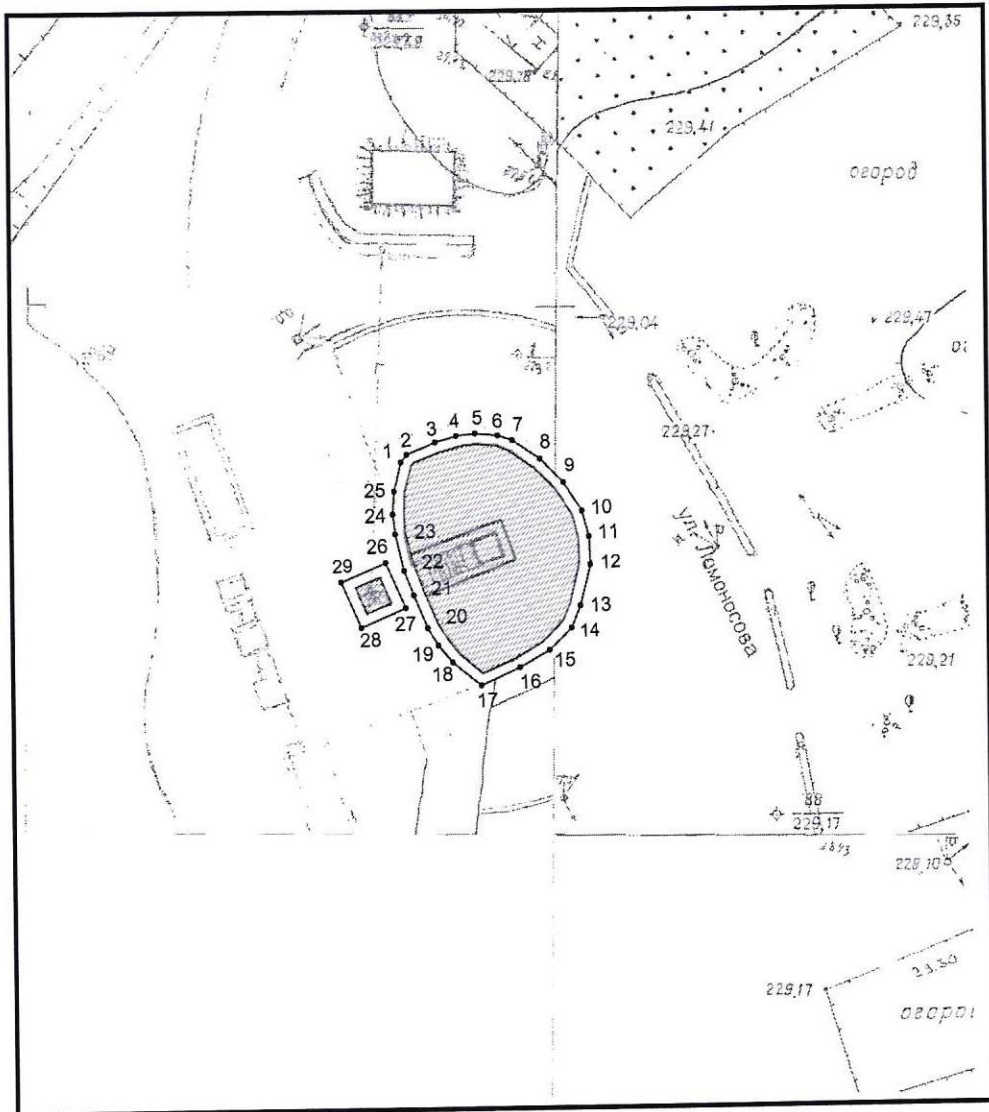
А.В. Федичкин

УТВЕРЖДЕНЫ
приказом Государственного комитета
охраны объектов культурного
наследия Челябинской области
от «13» 11 2019 г. № 571


Границы территории
объекта культурного наследия регионального значения
«Памятник воинам-каслинцам, погибшим в Великой Отечественной войне
1941-1945 гг.», расположенного по адресу: Челябинская область, город Касли,
улица Ломоносова, берег Красногвардейского озера

1. Границы территории объекта культурного наследия и координаты поворотных точек границ территории объекта культурного наследия регионального значения «Памятник воинам-каслинцам, погибшим в Великой Отечественной войне 1941-1945 гг.», расположенного по адресу: Челябинская область, город Касли, улица Ломоносова, берег Красногвардейского озера.

1.1. План разбивки границ территории объекта культурного наследия «Памятник воинам-каслинцам, погибшим в Великой Отечественной войне 1941-1945 гг.», расположенного по адресу: Челябинская область, город Касли, улица Ломоносова, берег Красногвардейского озера.



Условные обозначения к плану разбивки границ территории объекта культурного наследия регионального значения «Памятник воинам-каслинцам, погибшим в Великой Отечественной войне 1941-1945 гг.»



Проектная граница территории Объекта культурного наследия



Граница Объекта культурного наследия

•2

Характерная (поворотная) точка проектной границы территории Объекта культурного наследия и ее номер

1.2. Координаты характерных точек границ территории объекта культурного наследия «Памятник воинам-каслинцам, погибшим в Великой Отечественной войне 1941-1945 гг.», расположенного по адресу: Челябинская область, город Касли, улица Ломоносова, берег Красногвардейского озера.

Номер характерной (поворотной) точки	Координаты	
	X, м	Y, м
1	687305.99	2282842.10
2	687306.72	2282842.66
3	687307.86	2282845.31
4	687308.43	2282847.30
5	687308.66	2282849.07
6	687308.44	2282851.18
7	687307.96	2282852.55
8	687306.18	2282855.11
9	687303.97	2282857.28
10	687301.21	2282859.03
11	687298.80	2282859.64
12	687296.17	2282859.79
13	687292.28	2282858.81
14	687290.19	2282857.98
15	687288.12	2282855.90
16	687286.49	2282853.11
17	687284.84	2282849.46
18	687287.07	2282846.77
19	687288.69	2282845.45

20	687290.33	2282844.46
21	687293.40	2282843.19
22	687295.72	2282842.32
23	687299.15	2282841.48
24	687301.05	2282841.29
25	687303.22	2282841.43
26	687296.52	2282840.55
27	687292.21	2282842.41
28	687290.41	2282838.22
29	687294.73	2282836.37

2. Особые режимы использования земель и требования к градостроительным регламентам в границах территории объекта культурного наследия регионального значения «Памятник воинам-каслинцам, погибшим в Великой Отечественной войне 1941-1945 гг.», расположенного по адресу: Челябинская область, город Касли, улица Ломоносова, берег Красногвардейского озера.

На территории объекта культурного наследия разрешается:

1. Проводить работы по сохранению памятника находящегося в границах территории объекта культурного наследия, работы, направленные на обеспечение сохранности особенностей объекта культурного наследия, являющихся основаниями для включения его в единый государственный реестр объектов культурного наследия (памятников истории и культуры) народов Российской Федерации и подлежащих обязательному сохранению.
2. Размещение осветительных приборов вблизи объекта не должно препятствовать визуальному восприятию.
3. Возведение временных (некапитальных) хозяйственных построек и сооружений, необходимых для обслуживания и обеспечения сохранности объекта культурного наследия.
4. Осуществлять проведение работ по благоустройству территории.
5. Проведение археологических исследований.

На территории объекта культурного наследия запрещается:

1. Строительство объектов капитального строительства, за исключением применения специальных мер, направленных на сохранение объекта культурного наследия (восстановление, воссоздание, восполнение частично или полностью утраченных элементов).
2. Осуществлять прокладку инженерных коммуникаций (теплотрасс, газопроводов, водопроводов) надземным способом, в том числе закреплять их на фасадах объекта.
3. Осуществлять посадку любых зеленых насаждений, в непосредственной близости от объекта культурного наследия в целях устранения причин разрушения конструкции.
4. Проводить земляные работы, несущие угрозу существованию объекта культурного наследия