



ПРАВИТЕЛЬСТВО ЧЕЛЯБИНСКОЙ ОБЛАСТИ

ПОСТАНОВЛЕНИЕ

от 26.06.2024 г. № 397-П
Челябинск

О внесении изменения
в постановление Правительства
Челябинской области
от 19.10.2018 г. № 481-П

Правительство Челябинской области ПОСТАНОВЛЯЕТ:

1. Внести в границы зон охраны объекта культурного наследия регионального значения «Комплекс войскового остановочного пункта», расположенного по адресу: Челябинская область, город Челябинск, улица Монакова, дом 1 (литеры 17; 18; 23), утвержденные постановлением Правительства Челябинской области от 19.10.2018 г. № 481-П «Об утверждении границ зон охраны, особых режимов использования земель и требований к градостроительным регламентам в границах территорий данных зон объекта культурного наследия регионального значения «Комплекс войскового остановочного пункта», расположенного по адресу: Челябинская область, город Челябинск, улица Монакова, дом 1 (литеры 17; 18; 23)» (Официальный интернет-портал правовой информации (www.pravo.gov.ru), 22 октября 2018 г.), изменения, изложив их в новой редакции (прилагаются).

2. Государственному комитету охраны объектов культурного наследия Челябинской области (Федичкин А.В.):

1) направить копию настоящего постановления в Администрацию города Челябинска в соответствии с Градостроительным кодексом Российской Федерации;

2) обеспечить направление в федеральный орган исполнительной власти, уполномоченный Правительством Российской Федерации на осуществление государственного кадастрового учета, государственной регистрации прав, ведение Единого государственного реестра недвижимости, необходимых документов об утверждении границ зон охраны объекта культурного наследия регионального значения «Комплекс войскового остановочного пункта», расположенного по адресу: Челябинская область, город Челябинск, улица

Монакова, дом 1 (литеры 17; 18; 23), для внесения сведений в Единый государственный реестр недвижимости в соответствии с Федеральным законом от 13 июля 2015 года № 218-ФЗ «О государственной регистрации недвижимости»;

3) обеспечить внесение сведений о наличии зон охраны объекта культурного наследия регионального значения «Комплекс войскового остановочного пункта», расположенного по адресу: Челябинская область, город Челябинск, улица Монакова, дом 1 (литеры 17; 18; 23), в федеральную государственную информационную систему территориального планирования в соответствии с Градостроительным кодексом Российской Федерации.

3. Настоящее постановление подлежит официальному опубликованию.

Председатель
Правительства Челябинской области



А.Л. Текслер



УТВЕРЖДЕНЫ
постановлением Правительства
Челябинской области
от 19.10.2018 г. № 481-П
(в редакции постановления
Правительства Челябинской области
от 26.06.2024 г. № 397-П)

Границы зон охраны объекта культурного наследия
регионального значения «Комплекс войскового остановочного пункта»,
расположенного по адресу: Челябинская область, город Челябинск,
улица Монакова, дом 1 (литеры 17; 18; 23)

В соответствии с Градостроительным кодексом Российской Федерации, Федеральным законом от 25 июня 2002 года № 73-ФЗ «Об объектах культурного наследия (памятниках истории и культуры) народов Российской Федерации» в целях обеспечения сохранности объекта культурного наследия регионального значения «Комплекс войскового остановочного пункта», расположенного по адресу: Челябинская область, город Челябинск, улица Монакова, дом 1 (литеры 17; 18; 23) (далее именуется - объект культурного наследия «Комплекс войскового остановочного пункта»), определяется следующая система зон охраны:

охранная зона (ОЗ) объекта культурного наследия «Комплекс войскового остановочного пункта»;

зона регулирования застройки и хозяйственной деятельности (ЗРЗ) объекта культурного наследия «Комплекс войскового остановочного пункта».

I. Описание границ охранной зоны (ОЗ) объекта культурного наследия
«Комплекс войскового остановочного пункта»

Границы охранной зоны (ОЗ) объекта культурного наследия «Комплекс войскового остановочного пункта» состоят из внешнего контура и внутреннего контура 1 (литера 23), внутреннего контура 2 (литера 18), внутреннего контура 3 (литера 17).

Координаты характерных точек границ охранной зоны (ОЗ) объекта культурного наследия «Комплекс войскового остановочного пункта» указаны в таблице 1.

Таблица 1

Обозначение характерных точек границ	Координата X	Координата Y
Внешний контур		

1	2323888,10	604558,33
2	2323914,22	604552,50
3	2323906,43	604510,20
4	2323904,88	604510,49
5	2323900,19	604486,57
6	2323861,10	604285,10
7	2323836,50	604289,80
8	2323847,33	604348,92
9	2323859,90	604412,75
10	2323867,93	604453,20
1	2323888,10	604558,33
Внутренний контур 1 (литера 23)		
11	2323901,20	604510,38
12	2323904,36	604526,46
13	2323905,08	604526,32
14	2323906,50	604533,08
15	2323905,38	604533,32
16	2323908,43	604549,60
17	2323894,24	604552,78
18	2323891,58	604540,08
19	2323888,88	604540,58
20	2323886,10	604526,86
21	2323889,63	604526,20
22	2323886,98	604513,56
11	2323901,20	604510,38
Внутренний контур 2 (литера 18)		
35	2323865,72	604403,99
36	2323879,97	604400,66
37	2323882,09	604409,74
38	2323879,24	604410,48
39	2323886,75	604447,48
40	2323889,29	604446,95
41	2323892,50	604463,52
42	2323878,23	604466,46
43	2323875,26	604452,71
44	2323872,13	604453,31
45	2323863,76	604411,12

46	2323867,06	604410,35
35	2323865,72	604403,99
Внутренний контур 3 (литера 17)		
23	2323858,74	604289,90
24	2323862,12	604306,73
25	2323859,18	604307,40
26	2323865,92	604344,02
27	2323868,66	604343,48
28	2323872,06	604360,32
29	2323857,79	604363,31
30	2323855,38	604349,35
31	2323851,62	604349,70
32	2323843,98	604307,89
33	2323847,06	604307,22
34	2323844,44	604292,53
23	2323858,74	604289,90

Координатное описание границ охранной зоны (ОЗ) объекта культурного наследия «Комплекс войскового остановочного пункта» приведено в местной системе координат (МСК-74).

Графически границы охранной зоны (ОЗ) объекта культурного наследия «Комплекс войскового остановочного пункта» изображены на схеме границ зон охраны объекта культурного наследия регионального значения «Комплекс войскового остановочного пункта», расположенного по адресу: Челябинская область, город Челябинск, улица Монакова, дом 1 (литеры 17; 18; 23), в приложении к границам зон охраны объекта культурного наследия регионального значения «Комплекс войскового остановочного пункта», расположенного по адресу: Челябинская область, город Челябинск, улица Монакова, дом 1 (литеры 17; 18; 23).

II. Описание границ зоны регулирования застройки и хозяйственной деятельности (ЗРЗ) объекта культурного наследия «Комплекс войскового остановочного пункта»

Координаты характерных точек границ зоны регулирования застройки и хозяйственной деятельности (ЗРЗ) объекта культурного наследия «Комплекс войскового остановочного пункта» указаны в таблице 2.

Таблица 2

Обозначение характерных точек границ	Координата X	Координата Y
--	--------------	--------------

1	2323817,40	604288,82
2	2323828,66	604352,47
3	2323872,17	604576,10
4	2323974,50	604557,25
5	2323963,88	604499,62
6	2323958,96	604500,53
7	2323906,43	604510,20
8	2323914,22	604552,50
9	2323888,10	604558,33
10	2323867,93	604453,20
11	2323859,90	604412,75
12	2323847,33	604348,92
13	2323836,50	604289,80
14	2323862,00	604285,10
15	2323900,19	604486,57
16	2323907,03	604460,65
17	2323914,94	604433,44
18	2323877,87	604296,28
19	2323872,77	604277,42
20	2323857,12	604280,66
21	2323844,17	604283,34
1	2323817,40	604288,82

Координатное описание границ зоны регулирования застройки и хозяйственной деятельности (ЗРЗ) объекта культурного наследия «Комплекс войскового остановочного пункта» приведено в местной системе координат (МСК-74).

Графически границы зоны регулирования застройки и хозяйственной деятельности (ЗРЗ) объекта культурного наследия «Комплекс войскового остановочного пункта» изображены на схеме границ зон охраны объекта культурного наследия регионального значения «Комплекс войскового остановочного пункта», расположенного по адресу: Челябинская область, город Челябинск, улица Монакова, дом 1 (литеры 17; 18; 23), в приложении к границам зон охраны объекта культурного наследия регионального значения «Комплекс войскового остановочного пункта», расположенного по адресу: Челябинская область, город Челябинск, улица Монакова, дом 1 (литеры 17; 18; 23).

ПРИЛОЖЕНИЕ

к границам зон охраны объекта культурного наследия регионального значения
«Комплекс войскового остановочного пункта», расположенного по адресу:
Челябинская область, город Челябинск,
улица Монакова, дом 1 (литеры 17; 18; 23)

Схема границ зон охраны объекта культурного наследия регионального значения «Комплекс войскового остановочного пункта», расположенного по адресу: Челябинская область, город Челябинск, улица Монакова, дом 1 (литеры 17; 18; 23)



Условные обозначения к схеме границ зон охраны объекта культурного наследия регионального значения «Комплекс войскового остановочного пункта», расположенного по адресу: Челябинская область, город Челябинск, улица Монакова, дом 1 (литеры 17; 18; 23)




- объект культурного наследия регионального значения «Комплекс войскового остановочного пункта», расположенный по адресу: Челябинская область, город Челябинск, улица Монакова, дом 1 (литеры 17; 18; 23) (далее именуется – объект культурного наследия «Комплекс войскового остановочного пункта»);



- граница территории объекта культурного наследия «Комплекс войскового остановочного пункта»;



- граница охранной зоны (ОЗ) объекта культурного наследия «Комплекс войскового остановочного пункта»;






- граница зоны регулирования застройки и хозяйственной деятельности (ЗРЗ) объекта культурного наследия «Комплекс войскового остановочного пункта».

Схема границ зоны регулирования застройки и хозяйственной деятельности (ЗРЗ) объекта культурного наследия
«Комплекс войскового остановочного пункта»



Условные обозначения к схеме границ зоны регулирования застройки и хозяйственной деятельности (ЗРЗ) объекта культурного наследия «Комплекс войскового остановочного пункта»

-  - граница зоны регулирования застройки и хозяйственной деятельности (ЗРЗ) объекта культурного наследия «Комплекс войскового остановочного пункта»;
-  - характерная поворотная точка границ зоны регулирования застройки и хозяйственной деятельности (ЗРЗ) объекта культурного наследия «Комплекс войскового остановочного пункта»;
-  - номер характерной поворотной точки границ зоны регулирования застройки и хозяйственной деятельности (ЗРЗ) объекта культурного наследия «Комплекс войскового остановочного пункта».